

**DUE DATE SLIP**

**GOVT. COLLEGE, LIBRARY**

KOTA (Raj.)

Students can retain library books only for two weeks at the most.

BORROWER'S No.	DUE DTATE	SIGNATURE

**CONCEPT**  
**DICTIONARY OF GEOGRAPHY**  
*(English-Hindi)*

कॉन्सेप्ट  
**भौगोलिक शब्दकोष**  
(अंग्रेजी-हिन्दी)

SHANTI LAL ACCHA

*Foreworded by*  
Prof. A. N. Bhattacharya  
Professor & Head, Deptt. of Geography  
Udaipur University



**Concept Publishing Company**  
DELHI

Publishing Company,  
Ind Nagar,  
10035 (India)

110006 (India)

# आमुख

प्रस्तुत भूगोल विषयक अंग्रेजी-हिन्दी तकनीकी शब्दकोष का आमुख प्रस्तुत करते हुए मुझे अत्यन्त हर्ष तथा रांतोष का अनुभव विशेषकर इस कारण हो रहा है कि यह महत्त्वपूर्ण कार्य मेरे भूतपूर्व विद्यार्थी का है, जिन्होंने भूगोल एवं साथ ही राष्ट्रभाषा की सेवा हेतु कई वर्षों के परिश्रम के पश्चात् इस सामयिक आवश्यकता की पूर्ति सफलता से की है।

राष्ट्रीय चेतना के अनुरूप हिन्दी का राष्ट्रभाषा के रूप में चयन तथा हिन्दी भाषा-भाषी राज्यों में उच्च शिक्षा के माध्यम के रूप में इसके प्रयोग के फलस्वरूप भूगोल जैसे विज्ञान विषयों के सम्यक् ज्ञान हेतु यह अनिवार्य हो गया है कि मानक पुस्तकें हिन्दी भाषा में अनूदित तथा मौलिक रूप में उपलब्ध हों। यद्यपि इस दिशा में विगत दो दशब्दी में उल्लेखनीय प्रगति हुई है परन्तु निश्चित पारिभाषिक शब्दावली के अभाव में विषय की उपलब्ध पुस्तकों में हिन्दी के तुल्य तकनीकी शब्दों के प्रयोग में अत्यधिक भिन्नता तथा मतभेद के फलस्वरूप अधिकतर उन पुस्तकों की ग्राह्यता एवं उपादेयता आशानुरूप फलप्रद नहीं रही। हिन्दी में उपलब्ध भूगोल विषयक पुस्तकें भी इस त्रुटि से मुक्त नहीं हैं।

इस समस्या के समाधान हेतु यद्यपि केन्द्रीय प्रशासन एवं व्यक्तिगत स्तर पर भी किये गये प्रयास के फलस्वरूप सामान्य तथा विषयक पारिभाषिक शब्दकोष प्राप्त है, तथापि इस प्रकार के अन्य ग्रन्थों की आवश्यकता है। वास्तव में उच्च शिक्षा तथा शोध कार्य में प्रयुक्त वैज्ञानिक साहित्य की उत्तरोत्तर मांग की वृद्धि के साथ-साथ सर्वसम्मत अथवा बहुसम्मत मानकीकृत पारिभाषिक शब्दों के अधिकाधिक विकल्पी प्रयोग हेतु अतिरिक्त शब्दकोषों के प्रकाशन एवं प्रचलन को अनावश्यक नहीं माना जा सकता है।

इसलिए विद्वानों का चिन्तन जाग्रत करने हेतु इस शब्दकोष के प्रणेता ने एक सराहनीय तथा सामयिक प्रयास किया है जिसके लिए वे वधाई के पात्र हैं। इस कोष में लेखक ने भूगोल शास्त्र में प्रयुक्त प्रायः दस हजार विदेशी भाषाओं में प्रचलित शब्दों के समानार्थी हिन्दी शब्दों का संकलन किया है जो हिन्दीभाषी विद्वत् जगत की एक कठिन समस्या का समाधान कर सकेगा। शब्द वैभिन्न्य उपलब्ध होते हुए भी भाषा संस्कृतनिष्ठ होने के साथ-साथ सरल व सुग्राह्य भी है, जो इस कोष की एक मुख्य विशेषता है।

मुझे आशा ही नहीं वरन् पूर्ण विश्वास है कि भूगोल शास्त्र के विद्वान लेखक के इस अनूठे प्रयास से आप लाभान्वित हो सकेंगे। अन्त में मैं एक बार फिर लेखक को इस साहसपूर्ण अध्येसाय हेतु हार्दिक अभिनन्दन देता हूँ।

उदयपुर

डा० अमरेन्द्र नाथ भट्टाचार्य

आचार्य, भूगोल विभाग

उदयपुर विश्वविद्यालय, उदयपुर



# भूमिका

हिन्दी के राष्ट्रभाषा पद पर आसीन हो जाने के पश्चात् हिन्दी प्रदेश की शिक्षण संस्थाओं में ज्ञान विज्ञान का अध्ययन-अध्यापन हिन्दी भाषा के माध्यम से होने लगा है। इस हेतु यह आवश्यक ही नहीं, अनिवार्य हो गया है कि विभिन्न विषयों की मानक पुस्तकों को हिन्दी में उपलब्ध कराया जाये—अनूदित रूप में भी और मौलिक रूप में भी। विगत द्विदशब्दी में इस दिशा में उल्लेखनीय प्रगति हुई है, परन्तु निश्चित पारिभाषित शब्दावली के अभाव में एक ही विषय की उपलब्ध पुस्तकों में तकनीकी शब्दों के हिन्दी रूपों में इतनी विभिन्नता एवं मतभेद दृष्टिगत होता है कि अध्येता के लिये यह निश्चित करना कठिन हो जाता है कि वह किस शब्द को मानक माने और किस को नहीं। हिन्दी में उपलब्ध भूगोल विषयक पुस्तकों भी इस तथ्य की अपवाद नहीं हैं। उनमें एक ही पारिभाषिक शब्द के अनेक हिन्दी रूपान्तर मिलते हैं।

इसलिये इस समय सबसे बड़ी आवश्यकता इस बात की है कि प्रत्येक विषय के आधारभूत विदेशी शब्दों को कोषाकार पर संकलित कर उस अर्थ में प्रचलित विभिन्न हिन्दी शब्दों को उनके साथ प्रस्तुत किया जाये। इससे एक ओर तो विषय के अधिकारी विद्वानों का ध्यान तद्विषयक शब्द वैभिन्य की ओर जायेगा और वे उसमें से किसी सर्व-सम्मत या बहुसम्मत शब्दावली का निर्धारण कर सकेंगे, तथा दूसरी ओर विषय क्षेत्र में नये प्रविष्ट होने वाले शोधकर्त्ताओं, शिक्षकों व विद्यार्थियों को मूल शब्दों के साथ ही उसके विभिन्न अनूदित रूपों का सम्यक ज्ञान हो सकेगा। इस दिशा में विद्वानों का चिन्तन जाग्रत करने हेतु हमारा एक विनम्र प्रयास है। लगभग 10,000 शब्दों के इस भांगोलिक कोष में भूगोल शास्त्र में प्रयुक्त होने वाले अधिकांश विदेशी शब्द हैं, और हिन्दी में प्रयुक्त हो रहे उनके समानार्थी शब्दों को संकलित किया गया है। अपने ढंग का यह प्रथम प्रयास होने के कारण इसमें न्यूनताएँ एवं त्रुटियाँ होना स्वाभाविक है। भूगोल शास्त्र के विद्वान यदि इस शब्दकोष के बारे में अपनी सम्मति एवं सुझाव मुझे भिजवाएँगे तो अनुग्रह होगा।

कोष को अधिक उपयोगी बनाने के लिये इसमें 'स्यलाकृतिक वगैरे सामान्य अभिव्यक्ति' के अन्तर्गत विषय से सम्बन्धित रेखाचित्रों, आरेखों, समोच्च-रेखाओं एवं स्रग्ध आरेखों को, तथा अन्त में प्रजातियों, आदिम जातियों, एवं विशिष्ट एजरादारों की प्रावण प्रतिमाओं को सम्मिलित किया गया है। विषय सम्बन्धी इस प्रयास को अधिक प्रभावी बनाने हेतु भी सुझाव अपेक्षित हैं।

लेखक का यह प्रयास अनेक वर्षों के कठिन परिश्रम का परिणाम है। इसके सम्पादन में जिन अनेक पुस्तकों, पत्र-पत्रिकाओं, एवं शब्दकोषों की सहायता प्राप्त की गई है, उनके लेखकों व सम्पादकों का भी आभारी हूँ। डा० ए० एन० भट्टाचार्य, आचार्य, भूगोल विभाग, उदयपुर विश्वविद्यालय, उदयपुर, का मैं हृदय से आभारी हूँ जिनके सतत् प्रोत्साहन एवं मार्गदर्शन के अभाव में इस कोप की रचना असम्भव थी।

अन्त में मैं श्री नारंग राय, प्रकाशक, कॉन्सैट पब्लिशिंग कं०, दिल्ली का हृदय से आभारी हूँ जिनकी तत्परता, मनोयोग, एवं सहिष्णुता ने अनेक बाधाओं को पराभूत करते हुए इसे अल्प समय में प्रकाशित कर आपके समक्ष प्रस्तुत किया है।

आपके सुझाव अपेक्षित हैं जिससे भविष्य में तदनुसार संशोधन एवं परिवर्द्धन करके इस शब्दकोष को और अधिक उपयोगी बनाया जा सके।

झीलवाड़ा (राजस्थान)

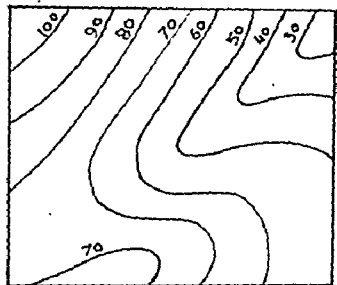
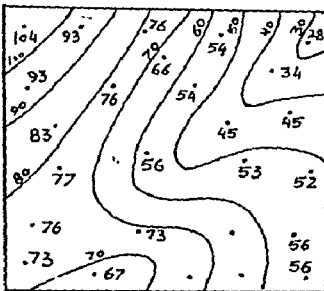
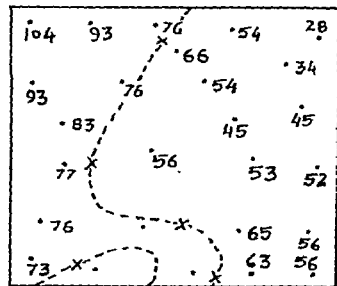
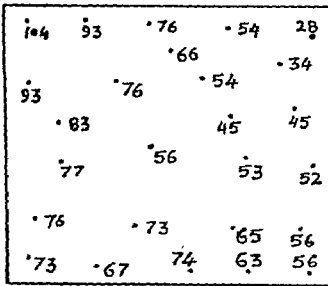
13 जून, 1977

शान्तिलाल अरुणा

**Topographic Expression  
in General**

स्थालाकृतिक वर्गसामान्य  
अभिव्यक्ति

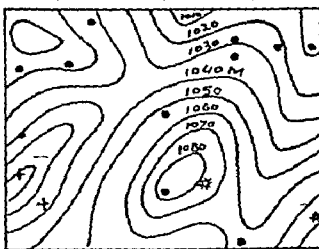
# INTERPOLATION OF CONTOURS अनुक्षेप समोच्च रेखाएं



Height in Metres  
ऊँचाई मीटर म

## Contour Map of Surface Structure of an Oil Region

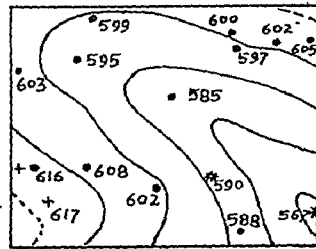
तेल क्षेत्र की सतही संरचना का समोच्च रेखित मानचित्र



- Oil तेल
- \* Gas गैस
- + Dry Holes शुष्क छिद्र

## [Isopach Map of the same area ]

इसी क्षेत्र की भूगर्भीय संरचना की समान मोटाई का मानचित्र



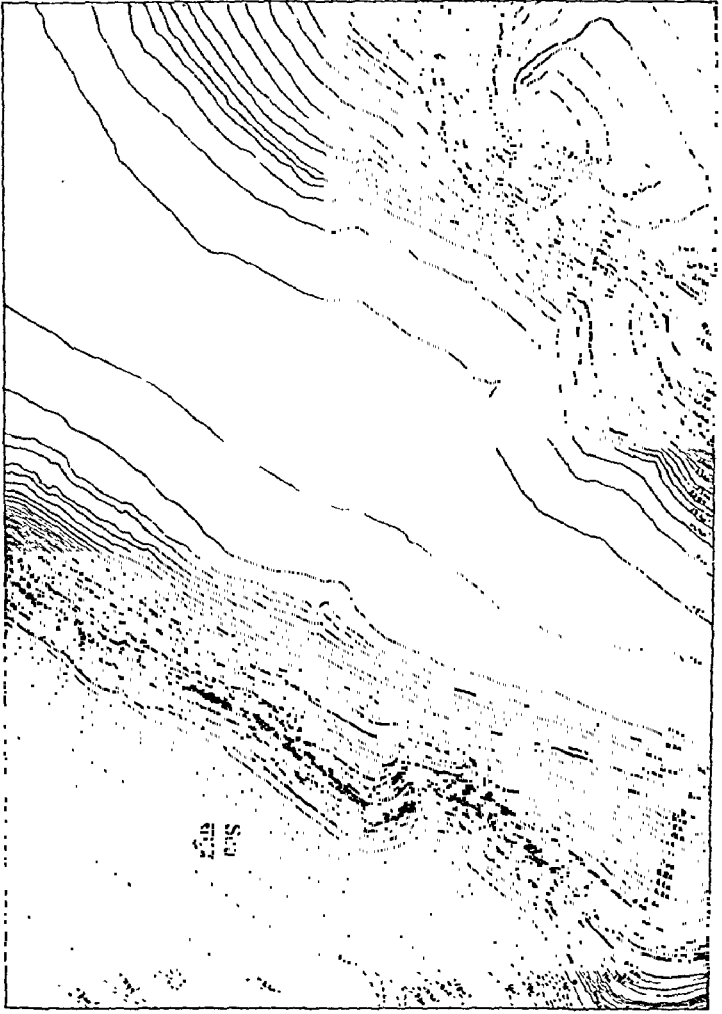
The Contours (Isopachs) are lines of equal interval between two Horizons

समोच्च रेखाएं दो संस्तरी के मध्य की समान्तर रेखाएं हैं।

TYPES OF SLOPES ढाल के प्रकार



ESCARPMENTS कर्गरी ग्रण




YOUNG RIVER VALLEY

युवा नदी की नदी घाटी



# DEVELOPMENT OF HEADWARD EROSION AND RIVER CAPTURE

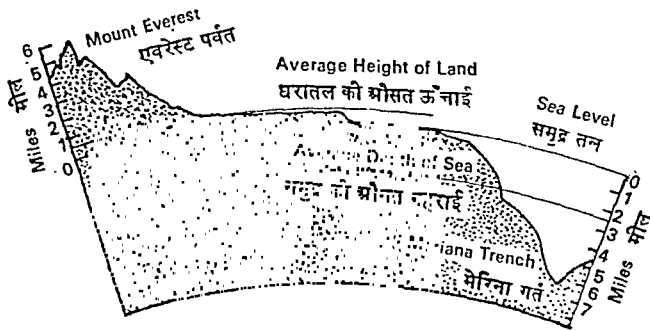
नदी के अभिशीर्ष कटान का विकास एवं नदी का अपहरण





# THE TOTAL RELIEF OF THE EARTH'S CRUST

सकल भूपृष्ठीय आकृति



Evaporation from Organic Matter



THE ELEMENTS OF THE HYDROLOGIC CYCLE जलीय-चक्र अवयव

Cooling Causes, Rain, Snow  
शून्यता हान से वर्षा व तूफान होता है

Rising Air Cools  
उठती हवा शून्यता होती है

Descending Air is Heated  
नीचे उतरती हवा गर्म हो जाती है

Picks up Moisture

आर्द्रता प्राप्त करता है

Desert

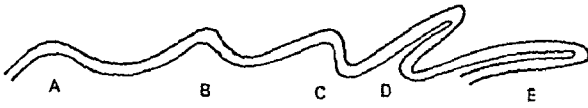
मरुस्थल

EFFECTS OF LOCAL TOPOGRAPHY ON AIRMASSES

वायु राशियों पर स्थानीय स्थल रूपरेखा के प्रभाव

# TYPES OF FOLDING


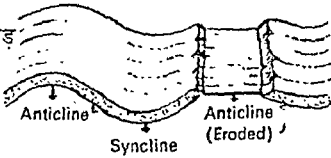
## मोड़ के प्रकार



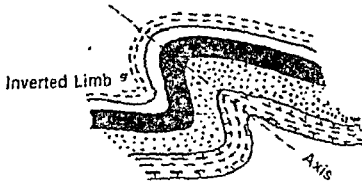
A Symmetrical नमरूप, B Asymmetrical असममित, C One Limb Vertical एक खड़ी भुजा वाला मोड़, D Isoclinal समानत, E Recumbent अवलम्बित

### Simple

#### सामान्य मोड़



Asymmetrical असमित मोड़



Over Fold प्रतिवलन

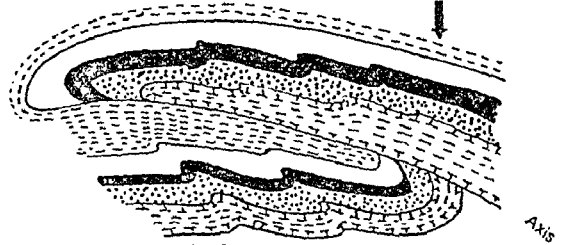


Over Fold

### Development of Nappe from an Over-Fold



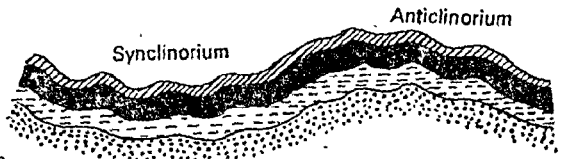
Over Thrust Fold अवलम्बित मोड़



प्रतिवलन से ग्रीवाखण्ड का विकास







Recumbent Anticline अवलम्बित अपनति




Fan Folding पंखाकार मोड़

# FORMS OF IGNEOUS ROCKS आग्नेय चट्टान की आकृतियाँ

## DYKES रालभित्ति



## SILLS अन्नभेदी अनुप्रस्थ पैठिक लावा



### SIMPLE LACCOLITH

गुम्बदाकार अघः शैल

### COMPOUND LACCOLITH, ERODED

(अपघणित) मिश्रित गुम्बदाकार अघः शैल



### SIMPLE BATHOLITH

ग्रैनाइट अघः शैल




### ERODED BATHOLITH

अपघणित ग्रैनाइट अघः शैल




### LOPOLITH

तटतीनुमा आग्नेय शैल



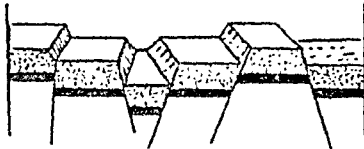
### PHACOLITHS लैसाकार अन्नभेदी आग्नेय शैल



LAVA FLOW FILLING A RIVER VALLEY नदी घाटी को भरना हुआ लावा प्रवाह

# KINDS OF FAULTS

स्तर भंग के प्रकार



Normal Fault

Graben

Horst भवरोधी भूखण्ड

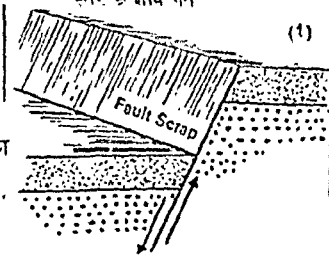
तनाव मूलक स्तर भंग

संयचनात्मक स्तर को क्षीय गर्त



Horst

भवरोधी भूखण्ड



Normal Faults

तनावमूलक स्तर भंग

(1)

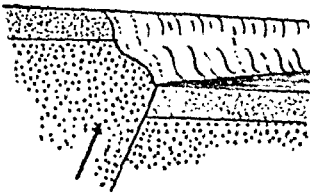
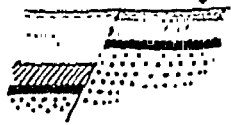
(2)



Vertical

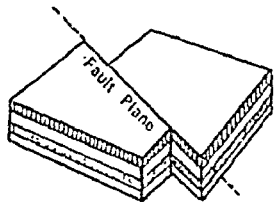
Inclined

(3)



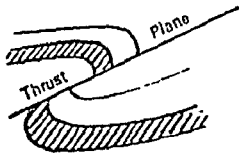
Reverse Fault

उत्क्रम स्तर भंग



Block Diagram of Tearfault

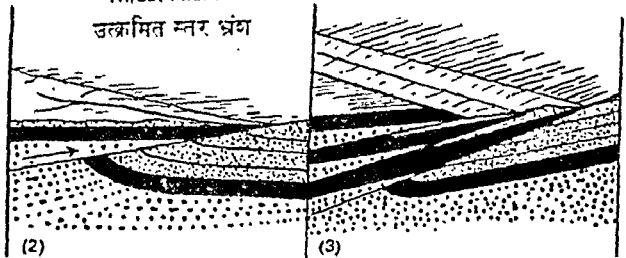
वियम स्तर भंग का खण्ड आरेख



(1)

Thrust Faults

उत्क्रमित स्तर भंग



(2)

(3)

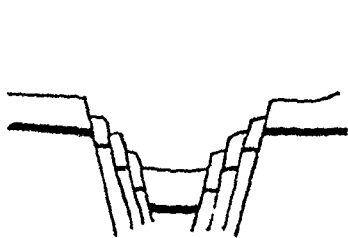
Multiple

# KINDS OF FAULTS

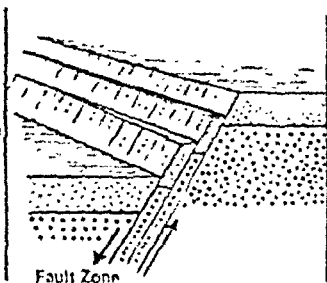
स्तर भ्रंश के प्रकार



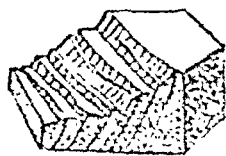
Basin and Range Faulting  
बेसिन - परंग स्तर भ्रंश



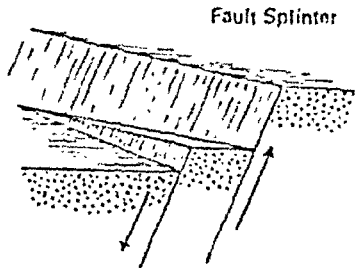
Step Faulted Rift Valley  
सोपान स्तर भ्रंशित दर्रागी घाटी



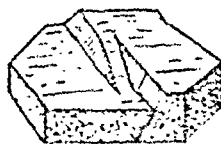
Fault Zone  
Step Fault  
सोपानी स्तर भ्रंश



Fault Steps  
स्तर भ्रंशित सोपान




Fault Splinter



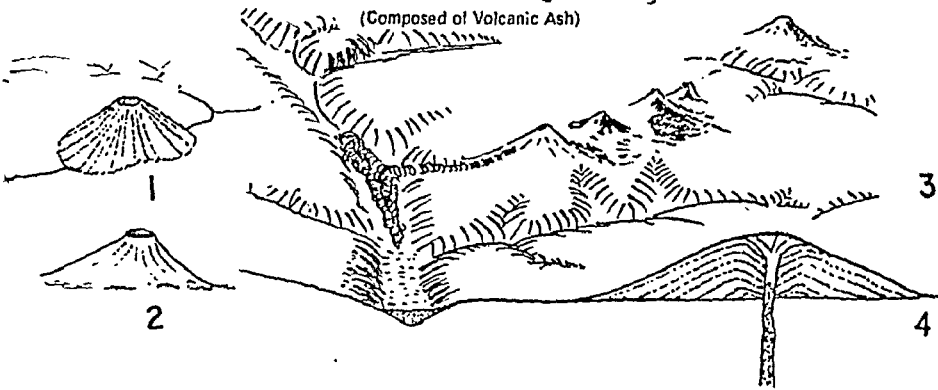
Fault Splinter  
विटीलां भ्रंश

Fault with Horizontal Movement

धनुप्रस्थ संवन्तल स्तर भ्रंश



CINDER CONES ज्वालामुखी राख ढंकु ..  
(Composed of Volcanic Ash)




DOMES गुम्बद



BASIC LAVA 'SHIELD' पंठिक लावा 'शील्ड'



COMPOSITE CONES मिश्रित ढंकु ज्वालामुखी




BREACHED CONE  
उत्ताल ढंकु




1

CALDERA

वृहत् ज्वालामुख गुफा



2



3

SPINE

प्रवाहित भूगर्भीय आग्नेय शिला

PLUG

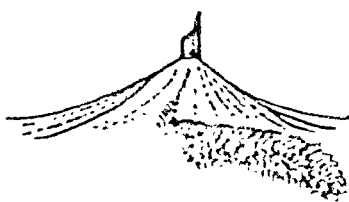
समशीय लावा मेद. स्तम्भिका

NECK

लावा शिवा

(Filled with volcanic Breccia)

( संश्लेषण कर लावा शिवा मे भरी )

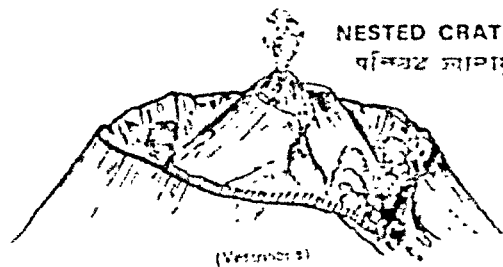


STACK

समुद्री शिवा स्तम्भ

NESTED CRATERS

पन्थित ज्वालामुख



(Old Lava Dome)

( पूर्व काचित लावा गुम्फा )

(Vesuvius)




CRATER LAKE

ज्वालामुखी शिवा


# FEATURES OF KARST TOPOGRAPHY

चूर्ण प्रदेशीय स्थलाकृतिक रूप



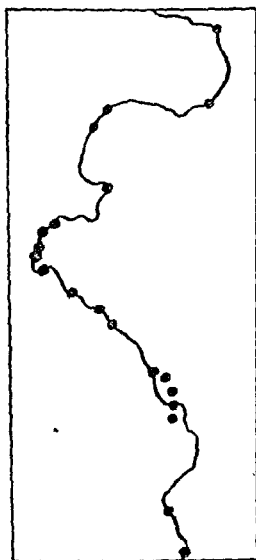
KARST TOPOGRAPHY

चूर्ण प्रदेशीय धरातल




Artesian Wells

पातालतोड़ कुएँ




Swallow-holes Along a River

नदी में विलयन रुग्ण



Sink-Holes घोल रुग्ण




Gravel-filled Pipes in Chalk

चूर्ण क्षेत्रीय बजरी भरे ढंडे जोड़ छिद्र



FEATURES OF KARST TOPOGRAPHY चूर्ण प्रदेशीय स्थलाकृतिक रूप




Dolines चूर्ण क्षेत्रीय तटनरीनुमा मुखगर्त



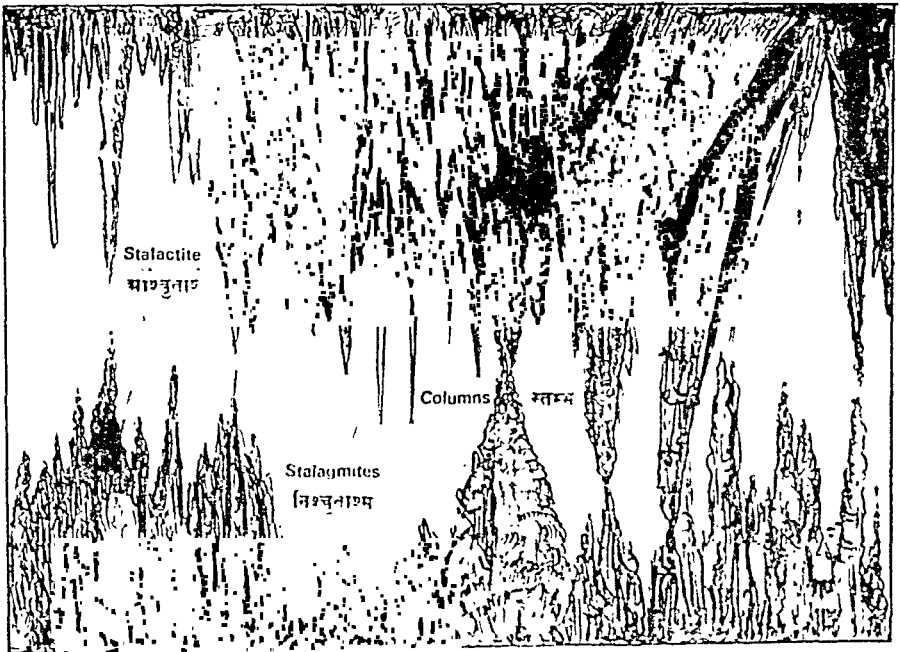
Lapies चूर्ण क्षेत्रीय कंगूरी कटानी मार्ग



Natural Bridge प्राकृतिक पुल



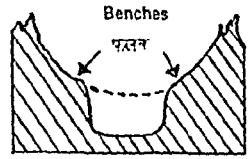
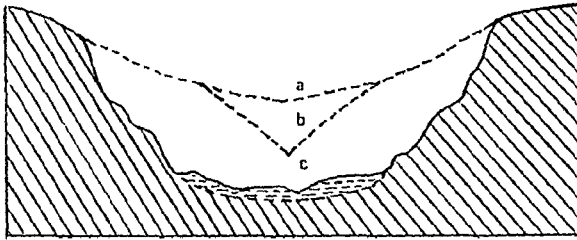
A Polje चूर्ण क्षेत्रीय विशाल खोह



UNDERGROUND CAVERN DEPOSITS भूमिगत कन्दरा-जमाव

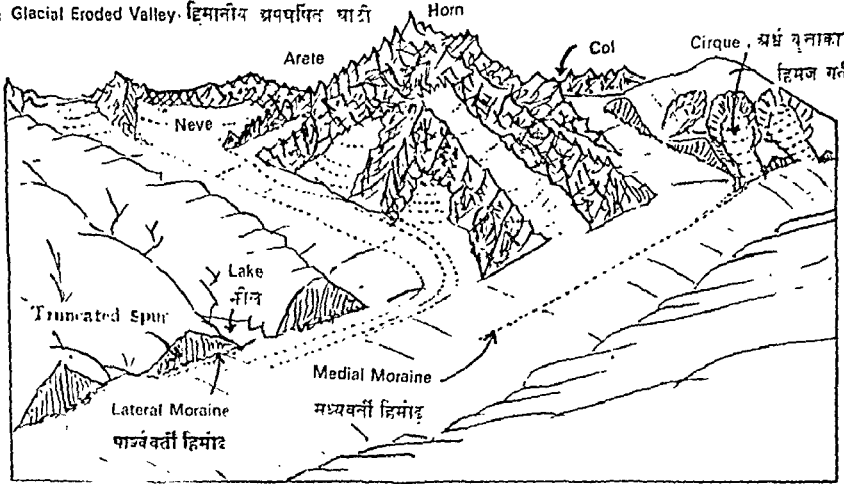
# LANDFORMS MADE BY GLACIERS

हिमानीकृत स्थलाकृतियाँ




Profile Section of Glacial Erosion हिमानीय कटान का पार्श्व चित्र Cross-Profile of a Glaciated Valley

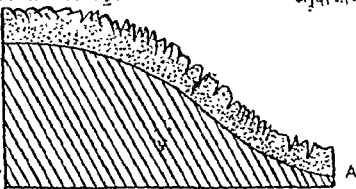
a Original Profile मूल पार्श्विका, b Stream Eroded Valley नदी अपघर्षित घाटी, हिमानीय-घाटी का अनुरूप गार्भ चित्र  
c Glacial Eroded Valley. हिमानीय अपघर्षित घाटी



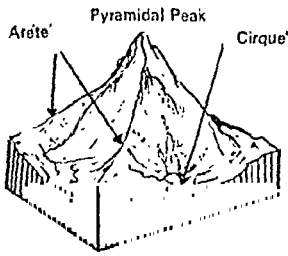
A GLACIATED REGION—EROSIONAL FORMS हिमानीय क्षेत्र + अपरदनात्मक आकृतियाँ




हिमानीय-घाटी का अनुदैर्घ्य पार्श्व चित्र



Crevasses in Glaciers हिमानी की दरारें



Pyramidal Peak शुभ चूनाकार शिखर



The Trough End द्राणिका छोर



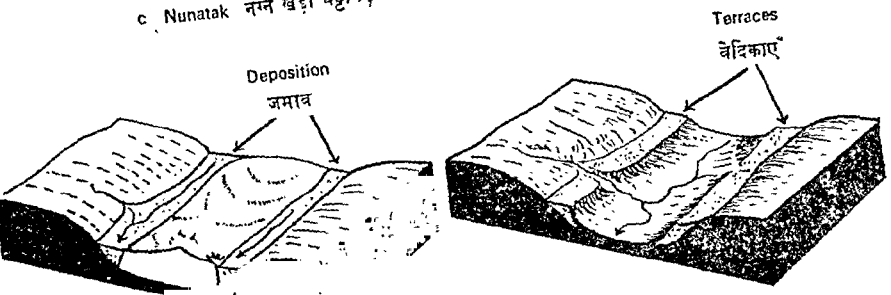
# LANDFORMS MADE BY GLACIERS

हिमानीकृत स्थलाकृतियाँ



A NUNATAK हिमावृत्त नग्न खड़ी चट्टान


c Nunatak नग्न खड़ी चट्टान, a a. Ice हिम, b b Bedrock तलनील



## KAME TERRACES

हिम नद्य निक्षेपित हिमोद

Depositional Tail  
निक्षेपणमय पृष्ठ भाग



'CRAG AND TAIL'

Protected Sedimentary Tail  
संरक्षित परतदार पृष्ठ भाग




शृंग व झोट के जमाव

Ice हिम

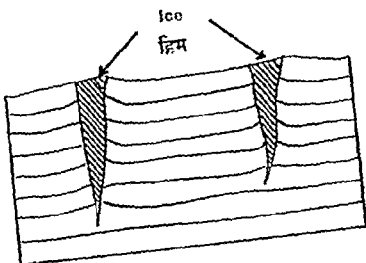
Drumlin

हिम नदीके तंग लम्बी पहाड़ी

Wedges Preserved by Infilling



भराव से सुरक्षित मकीर्ण दरारी घाटी

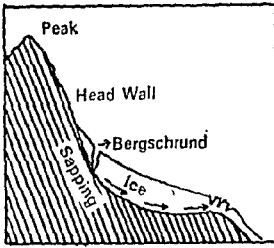


## ICE WEDGES

हिमके संकीर्ण दरारी पट्टी


# LANDFORMS MADE BY GLACIERS

## हिमानीकृत स्थलाकृतियाँ



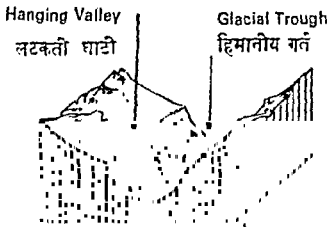
Bergschrund

शीर्षस्थ हिम दरार




Steepsided Cirques

अर्धवृत्ताकार प्रपानी हिमजगत



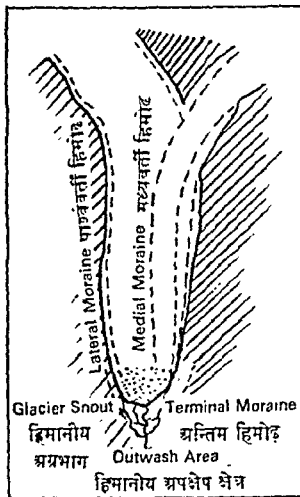
Hanging Valley

लटकती घाटी



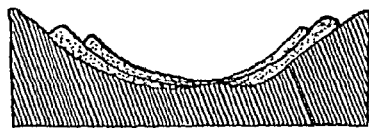
Hanging Valley

लटकती घाटी



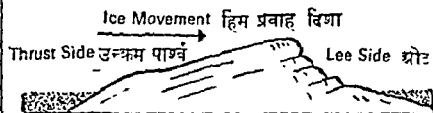
TYPES OF MORAINES

हिमोढ़ के प्रकार



Lateral and Ground Moraines

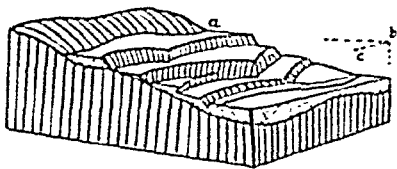
पार्श्ववर्ती व तलीय हिमोढ़



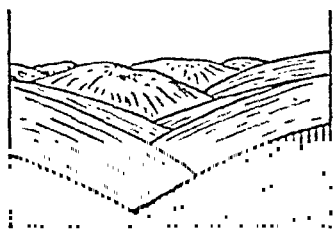
A 'Roche Moutonnee'

भेड़पीठ शैल

SOME TOPOGRAPHIC FORMS कतिपय स्थलाकृतिक आकृतियाँ



River Terraces नदी बेदिकागं  
 b c Former Level of Terrace Gravels  
 नदी बेदिकागं पर बरती के जमाव का पूर्व तल



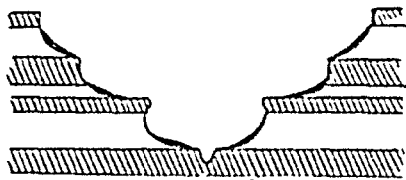
Overlapping Spurs  
 अतिच्छादी पर्वत प्रदेश



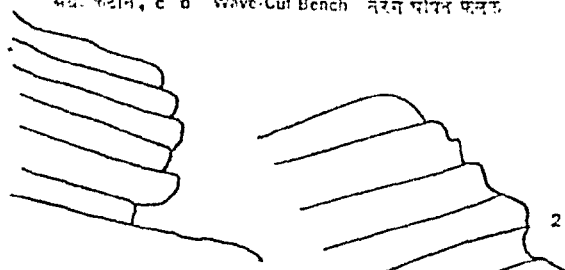
Sea Cliff समुद्री भृगु

a b Over Hanging प्रतम्बी भृगु, b c Under cut or Notch

सदः कटान, c d Wave-Cut Bench तरंग पवित्र फलक



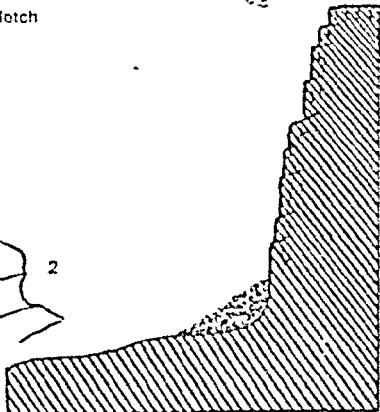
River Cliffs नदी भृगु



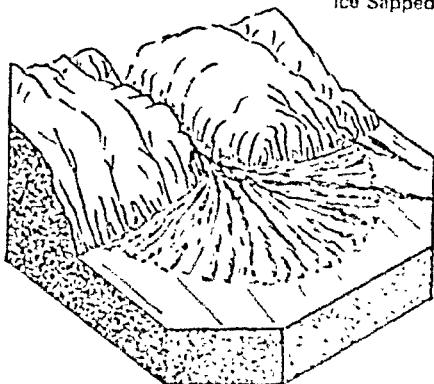
Cliff Faces भृगु पार्श्व

Steepest is affected by the Direction of Dip of the Strata

प्रबलता पर्वतरे दिशा में प्रभावित है।

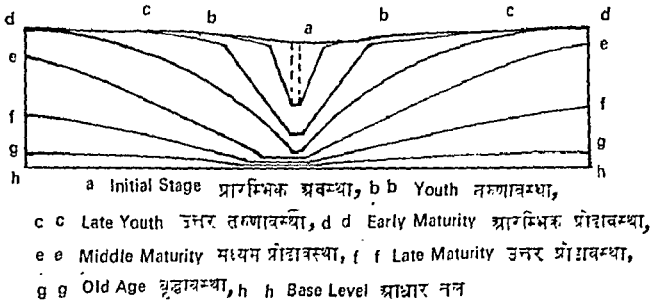


Ice Sapped Cliff हिम मृदोच्छेदन सेलभृगु

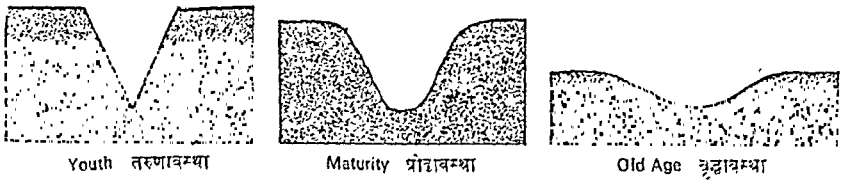


Alluvial Fan पहाड़ी पद्म

**CHANGES IN THE PROFILE SECTION OF A RIVER नदी घाटी पार्श्विका परिवर्तन**



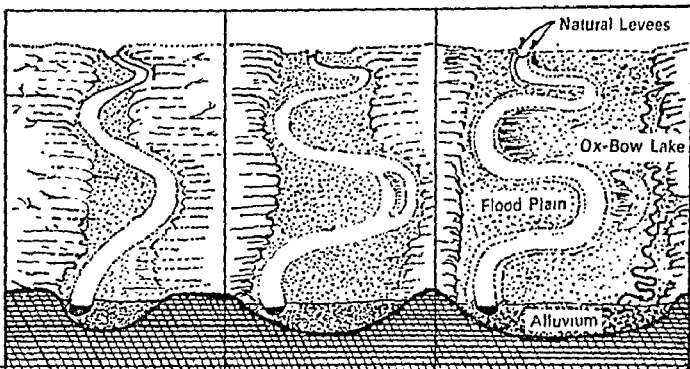
**STAGES OF STREAM DEVELOPMENT जल प्रवाह विकास की अवस्थाएं**



Effluent Stream  
 बहिःस्भाव जलधारा

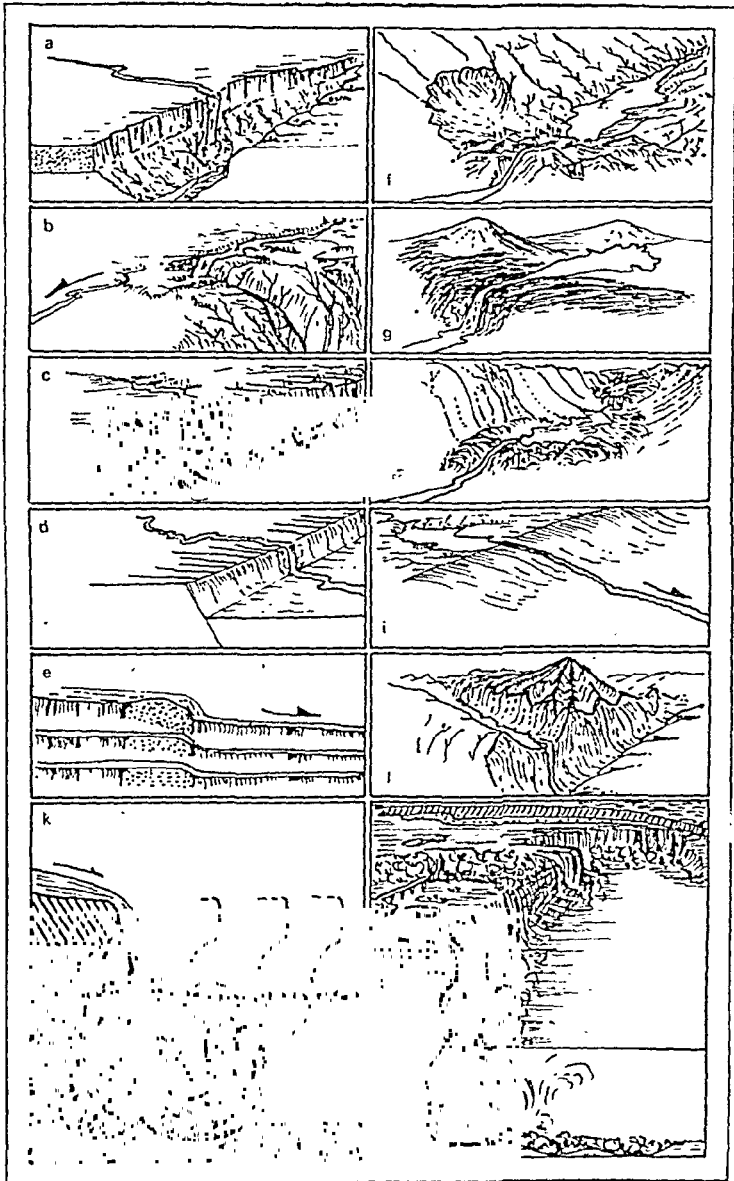


Influent Stream  
 अन्तःप्रवाही जलधारा



**FORMATION OF RIVER MEANDERS नदी के विचर्यो मोड़ों का निर्माण**

## TYPES OF FALLS      जल प्रपात के प्रकार



- a Hanging Tributary निरन्धी उपजनधारा, b Stream Capture नदी अपहरण,  
 c Wave-Cut Cliff तरंग घातित भ्रूण, d Fault Scarp फॉल्ट बगार,  
 e Lowering of Fall in Vertical Beds खड़े तल जल में प्रपात का नीचा होना, f Land Slide भूमिगत,  
 g Lava Dam लावा बांध, h Moraine ड्रिमोड, i Uplift ऊँचा उठना, j Alpine Glaciation  
 पर्वतीय हिमाच्छादन, k Backward Migration of a Waterfall जल प्रपात का पीछे हटना,  
 l Niagara Falls (Over weak Shales) नियाग्रा प्रपात (कमबोर परतदार शैल पर)

# FEATURES OF DESERT LANDSCAPES

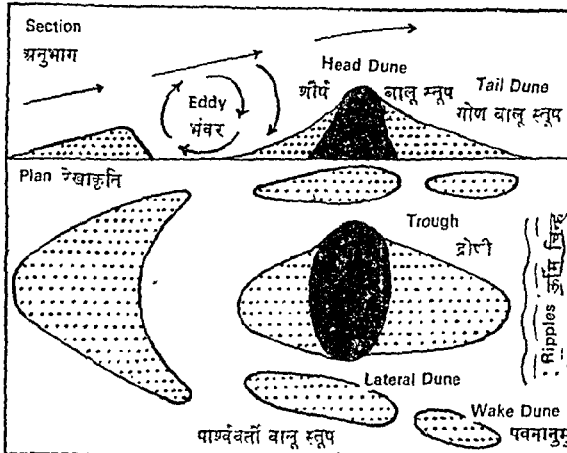

## मरुप्रदेशीय भूदृश्य

Wind Direction




Advance and Growth of Moving Dunes बालू के गतिशील टीलों का अग्रगमन व वर्धन

वायु दिशा

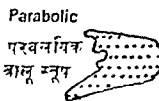


Section and Plan of a Dune  
रेत के टीलों का अनुभाग एवं उसकी रेखाकृति


Sand Dunes in Plan  
बालू स्तूप रेखाकृति



Crescentic or Barchan  
अर्ध मण्डलाकार बलुई टीखा



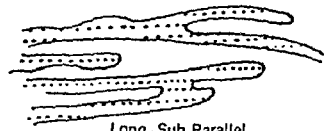
Parabolic  
पर्वनायिक  
बालू स्तूप



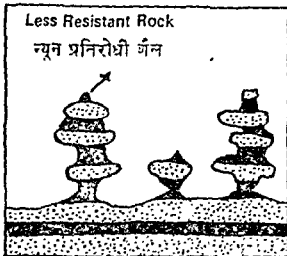
Sprawling  
टेडीमडी आकृति का बालू स्तूप



Ridge Like  
श्रेणी नुमा



Long, Sub Parallel  
लम्बा, स्थानापन्न ममानान्तर



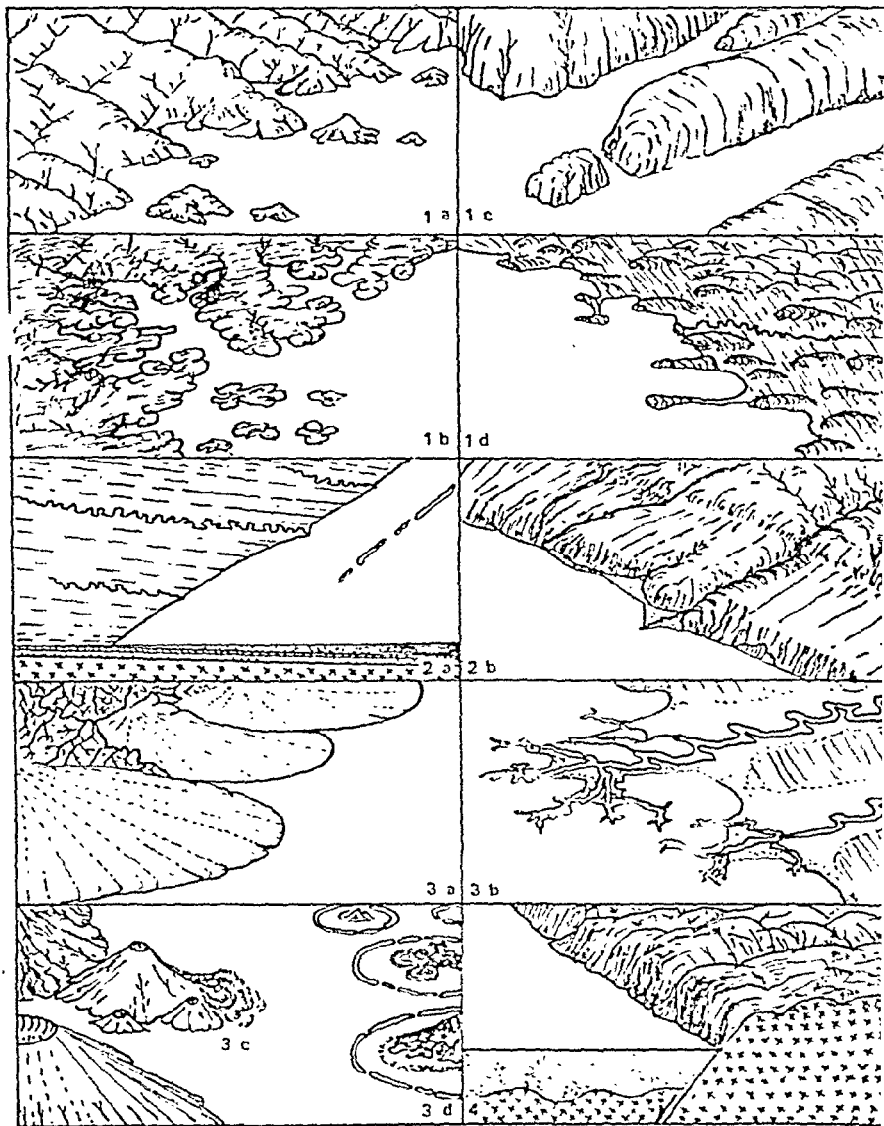
Zeugen मिट्टी पर खड़ा शैल स्तूप



Yardang तीक्ष्ण भंग की मरु शैल श्रेणी



## TYPES OF SHORELINES तटरेखा के प्रकार



### 1. Shore Lines of Submergence

जलमग्न तट रेखाएं

1 a Submerged Mountainous Coast निम्न पर्वतीय तटरेखा

1 b Submerged Coastal Plain Low Relief निम्न उन्नत जलमग्न तट

1 c Fjord Coast फिजार्ड तट रेखा

1 d Submerged Glacial Deposits (Drumlins) जल स्थापित हिमतीय निक्षेप ( ड्रमलिन)

### 2. Shore Lines of Emergence

उत्थम तट रेखाएं

2 a Coastal Plain Type, Low Relief उन्नत निम्न भूमि तट

2 b Steeply Slopping Type, Strong Relief प्रकृती शान शी उठी तट रेखा

### 3. Neutral Shore Lines

स्थायी तट रेखाएं

3 a Alluvial Fan Shorelines जलोच्च पर्यनुमा तट

3 b Delta Shorelines डेल्टा तट रेखा

### 4. Fault Shore Lines

भ्रंश तट रेखाएं

3 c Volcano Shoreline ज्वालामुखी निर्मित तट रेखा

3 d Coral Reef Shoreline प्रवाल तट



## A

**Aa :** खण्ड पुञ्ज में जमा हुआ खुरदरा लावा; हवाई द्वीप में जमा लावा खण्ड—आह ।

**Aard Pijpen :** (चूने के क्षेत्र का कार्बनी विलयन कृत) बेलनाकार या शंक्वाकार जल निर्गम छिद्र; लम्बवत् विलयन रन्ध्र; धोल रन्ध्र; भूपृष्ठ से भूगर्भ तक का सादनिक्षेपित रन्ध्र ।

**Abaca :** मनीला पटसटन; अबाका ।

**Abandoned delta :** परित्यक्त डेल्टा ।

**Abate :** ह्रास; क्षय; स्तम्भन ।

**Aberration :** स्खलन; विचलन; परिवर्तन; भ्रंश; विपथन ।

**Aberration of light :** प्रकाश भ्रान्ति ।

**Abiogenic carbosphere :** अजीवजनक कार्बन क्षेत्र ।

**Abkasian :** काकेशिया पर्वत की आदिम-जाति ।

**Ablation :** हिमानी की सतह से हिम का अपक्षरण; अपक्षरण; सतही हिम द्रव; हिमक्षेत्रीय सतह का हिमक्षय; हिमानी का संकुचन (ह्रास) ।

**Ablation moraine :** विषम हिमोढ़; अपक्षरण हिमोढ़; हिमानीय अपक्षयी सामग्री का विषम ढेर ।

**Abney level :** एबनी लेवल; एबनी तलमापी; समतलन एवं ढालकोणमापी; एबनी लेवल यन्त्र ।

**Abnormal heat :** असामान्य ताप; असाधारण ऊष्मा ।

**Abode :** आवास; निवासस्थान; निवास; गृह; घर ।

**Aboriginal :** आदिवासी; आदिवासी जाति; वनवासी ।

**Abrasion or Abrade :** अपघर्षण; घर्षण; खरोच; घिसना; रगड़ ।

**Abrasion Platform :** अपघर्षण वेदिका; अपघर्षण फलक ।

**Abri (Fr.) :** लघु कन्दरा; लघु शैल आवरण ।

**Absolute Age :** निरपेक्ष काल; चरम काल (वर्षों में) ।

**Absolute degree :** पूर्ण अंश ।

**Absolute drought :** सम्पूर्ण सूखा ।

**Absolute flat-land map :** केवल सम-तल भूमि का मानचित्र ।

**Absolute growth graph :** निरपेक्ष वृद्धि रेखाचित्र; चरम वृद्धि का ग्राफ ।

**Absolute humidity :** परम आर्द्रता; निरपेक्ष आर्द्रता ।

**Absolute instability :** परम अस्थिरता; नितान्त अस्थायित्व ।

**Absolute magnitude, stellar :** सितारे की सर्वाधिक दूरी ।

**Absolute map :** शुद्ध स्थिति मानचित्र ।

**Absolute scale of temperature :** परम ताप-मापक्रम; परम शून्य से प्रारम्भ ताप-मापक्रम; निरपेक्ष ताप-मापक्रम ।

**Absolute stability :** परम स्थिरता; निरपेक्ष स्थायित्व ।

**Absolute Stereoscoic vi Parallax :** निरपेक्ष त्रिविम स्थान अंश; निरपेक्ष त्रिविम लम्बन ।

**Absolute temperature :** परम ताप ।

**Absolute Vorticity :** सम्पूर्ण आवर्तिता ।

**Absorption :** सोखना; अवशोषण; प्रचूषण ।

**Absorption altitude :** अधिक गहराई तक सोखना; प्रचूषण की उच्चता ।

**Absorption co-efficient :** प्रचूषण-गुणक ।

**Absorption line :** प्रचूषण रेखा ।

**Absorption spectrum :** अवशोषण वर्णक्रम ।

**Absorptive index :** प्रचूषी सूचक ।

**Absorptive power :** प्रचूषी क्षमता ।

**Absteigende entwicklung :** स्थलखंड के उत्थान की अन्तिम अवस्था ।

**Abstraction of river :** नदी अपकर्षण; नदी अपहरण ।

**Abut :** सीमा छूना; मिलना ।

**Abyss :** अगाध गहराई ।

**Abyssal :** अगाध गहराई (1200 से 3000 फीटम गहरा समुद्र-तल)

**Abyssal hill :** पातालीय पहाड़ी; समुद्री अतल टीला तथा नासाल्ट पहाड़ी ।

**Abyssal plain** : पातालीय मैदान ।  
**Abyssal rocks** : पातालीय चट्टानें ; अतल स्पर्श शैल ; चितलीय शैल ।  
**Abyssal zone, of the ocean floor** : अग्राघ महासागरीय तल क्षेत्र ।  
**Abyssal deposit** : अतल निक्षेप ; अग्राघ निक्षेप ; अतल स्पर्श-अवक्षेप ।  
**Abyssal sea** : अग्राघ समुद्र ।  
**Acacia** : बबूल ; खैर ; कीकर ।  
**Acacia Arabica** : सामान्य बबूल ।  
**Acceleration** : वेगवर्द्धन ; गतिवृद्धि ।  
**Acceleration, of the Moon** : चन्द्र त्वरण ; चन्द्र वेगवर्द्धन ।  
**Acceleration of the Sun** : सूर्य त्वरण ; सूर्य वेग वर्द्धन ।  
**Accessibility isopleth** : समान सुगमता-रेखा ; समान अभिगम्यता-रेखा ।  
**Accessory** : (सर्वे) सहायक सामग्री ; उपसाधन ; सहायक उपकरण ।  
**Accessory mineral** : गौण खनिज ; खनिज वस्तु ।  
**Accidental error** : गौण अशुद्धि ; सर्वेक्षक की नियन्त्रण योग्यता से परे की अशुद्धि ; आकस्मिक अशुद्धि ।  
**Accidental relief** : विपम भूआकृति ; ऊबड़-खाबड़ धरातल ।  
**Acclimate, Acclimatization, Acclimatize** : जलवायु अनुकूलन ; परिस्थिति अनुकूलन ।  
**Acclimatization Biometeorology** : दशानुवर्तन जीव ऋतु विज्ञान ।  
**Accordance of hill-topo** : पहाड़ी धरातल के अनुरूप ।  
**Accordant drainage** : अनुवर्ती प्रवाह प्रणाली ।  
**Accordant junction** : अनुवर्ती सन्धि स्थल ।  
**Accordant summit-level** : अनुवर्ती शिखर स्तर ।  
**Accretion** : अभिवृद्धि ; सहवर्द्धन ; झकट्टा होना ।  
**Accretion energy** : संघटन शक्ति ।  
**tion level** : तल उठान ।

**Accumulated sediment** : संचित तलछट ; संग्रहीत साद ।  
**Accumulated temperature isopleth** : समान संचित ताप-रेखा ।  
**Accumulation, mountain of** : संग्रहीत पर्वत ।  
**Accumulation of salt** : लवण संचय ।  
**Accumulation of silt** : साद संग्रह ।  
**Accumulation zone** : हिम संचयन कटिबन्ध ; हिमाच्छादन क्षेत्र ; हिम संग्रह क्षेत्र ।  
**Accuracy of chaining** : जरीब-माप की शुद्धता ; चैन परिमाप की शुद्धता ।  
**Accuracy of compass traversing** : पारगामी कम्पास सर्वेक्षित संरेखण की शुद्धता ।  
**Accuracy of geodetic levelling** : भूपृष्ठीय सर्वेक्षण के समतलन की शुद्धता ।  
**Accuracy of ordinary levelling** : साधारण समतलन की शुद्धता ।  
**Accuracy of theodolite traversing** : पारगामी थियोडोलाइट-सर्वेक्षित संरेखण की शुद्धता ।  
**Achromatic lens** : वर्णहीन लेंस ।  
**Achromatism** : अवर्णत्व ; अवर्णता ; रंग सम्बन्धी भ्रान्ति का अभाव ।  
**Acicular** : नोकदार ; तीक्ष्णाग्र ; सूई के आकार का ।  
**Acid grasslands** : आम्लिक घास के मैदान ।  
**Acid igneous** : अम्ल आग्नेय ।  
**Acid lava** : आम्लिक लावा ।  
**Acid lava cone** : अम्लीय लावा शंकु ।  
**Acid lava dome** : अम्लीय लावा गुम्बद ।  
**Acid radical** : अम्ल मूलक ।  
**Acid rocks** : अम्ल प्रस्तर ; अम्लीय शैल अधिसिलिक शैल ; अम्ल प्रधान शैल ।  
**Acid soil** : अम्लीय मिट्टी ; तेजाबी मृदा ।  
**Acorn** : पाइयूट जाति (पश्चिमी उत्तरी अमेरिका) का खाद्य पदार्थ-अन्न ।  
**Acre, Acreage** : एकड़ ; क्षेत्रफल (एकड़ में) (4840 वर्गगज का एक माप) ।

- Acre foot** : एकड़ फुट ; एकड़ पाद (एक एकड़ भूमि में एक फुट की गहराई तक सिंचाई की क्रिया—43560 घनफुट जल देना ; एकड़ फुट सिंचाई ।
- Actinic radiation** : रासायनिक विकिरण ।
- Actinograph** : किरणयंत्र ; किरण ग्राफ ।
- Actinolite** : हरा एस्वेस्टस खनिज ; हरित शिलातन्तु ।
- Active front** : क्रियाशील सीमाग्र ; युद्ध-सीमाग्र ; सक्रिय-सीमाग्र ; जाग्रत सीमाग्र ।
- Active layer** : प्रभावशील संस्तर ; क्रियाशील परत ।
- Active volcano** : जाग्रत ज्वालामुखी ; सक्रिय ज्वालामुखी ।
- Active isotherm** : स्थायी समताप रेखा ।
- Actual pressure** : विद्यमान दबाव ; वास्तविक वायुदाब ।
- Adaptive disease** : अनुकूलन रोग ।
- Adhesion** : पृष्ठाकर्षण ; संलग्नता ; पकड़ ; जोड़ ; बन्ध ।
- Adiabat** : स्थिरोष्म रेखा ।
- Adiabatic change of temperature** : स्थिरोष्म परिवर्तन ; रूद्धोष्म परिवर्तन ।
- Adiabatic chart** : स्थिरोष्म लेखाचित्र ; अतापभेदी चार्ट ।
- Adiabatic condition** : स्थिरोष्म स्थिति ; अतापभेदी परिस्थिति ।
- Adiabatic cooling** : (ऊपर उठती हुई वायु का तापमान समीपवर्ती वायु के तापमान के समान होने पर) स्थिरोष्म शितलन ; रूद्धोष्म का ठंडा होना ।
- Adiabatic heating** : स्थिरोष्म उग्रता ।
- Adiabatic phenomena** : स्थिरोष्म क्रिया ।
- Adiabatic rate** : रूद्धोष्म दर ।
- Adiabatic warming and cooling** : स्थिरोष्म का उग्र और शीतल होना ।
- Adiabatic wet bulb temperature** : स्थिरोष्म आर्द्र बल्व ताप ।
- Adit** : निर्गम मार्ग ; खान का समतल मार्ग ; खान की नाली ; मोरी ; प्रवेश ; मार्ग ।
- Adit level** : निर्गम मार्ग सीमा ।
- Adjusted profile, temperature** : समायोजित पार्श्विका तापक्रम ।
- Adjusting pin** : सर्वयन्त्र समायोजन पिन ।
- Admiralty mile** : भौगोलिक मील ; समुद्री मील (6080 फुट का) ।
- Adobe (Sp.)** : कच्ची ईंट ; घास मिला हुआ गारा ।
- Adobe** : वायु निक्षेप मृत्तिका ; विमृदा ; वायूढ़ मृदा ।
- Adolescence** : किशोरावस्था ।
- Adret (Fr.) Adretto (It.), Adritto** : सूर्याभिमुख पहाड़ी ढाल ; सूर्योन्मुखी ढाल ; घाटी का सूर्यतप्त ढाल ।
- Adsorption** : दो पदार्थों का अभिमिश्रण ; चिपकाना ; अधिशोषण ; अपशोषण ; चिपकाव ।
- Advanced dune** : बालू के अग्रवर्ती टीले, अग्रिम टीले ।
- Advection** : अभिवहन ।
- Advectional inversion** : अभिवाहनिक प्रतिलोमीकरण ।
- Advection fog** : ऊष्मान्तरण कोहरा ; अभिवहन कोहरा ।
- Adventitious** : अस्थानिक ; बाह्य ; आकस्मिक ; बाह्य पर्त ।
- Adventive cone** : सहायक शंकु ; गौण शंकु ; परिपोषित शंकु ; उपसंधी शंकु ।
- Aegre** : जलधारा के विरुद्ध प्रगामी ज्वार-भित्ति ।
- Aelosphere** : (वायुमंडलीय) घूलिमण्डल गई आवरण ।
- Aelotropism** : परिवर्तनशील—दिशा अपक्षय ।
- Aeolian** : वायूढ़ ; वायु सम्बन्धी ; वायु-कृत ; वायवीय ।
- Aeolian deposits** : वायु निक्षिप्त जल-जसंस्तर (स्त्रीभूत पंक) ; वायूढ़-निक्षेप ; वायवीय निक्षेप ।
- Aeolian rock** : वायु निर्मित शैल ; वायूढ़ शैल ।
- Aeolian sand** : वायूढ़ रेत ; वायु निक्षेपित बालुका ।

**Aeolian soil** : वायुकृत मृदा; वायूह मिट्टी ।

**Aeolian tone** : वायु की अनवरत सन-सनाहट (सीटी) ।

**Aerated water** : वायुयुक्त जल; वातित जल ।

**Aeration, zone of** : अधिभूमि वातित जल-क्षेत्र; वायु मिश्रण क्षेत्र ।

**Aerenchyma** : वायु स्तर ।

**Aerial** : वायव्य; वायवीय; वायव्य; हवाई; आकाशी; वायु सम्बन्धी; वायु माण्डलिक ।

**Aerial navigation** : हवाई यातायात; विमान परिवहन ।

**Aerial photogrammetry** : हवाई फोटोचित्र पैमाइश (माप) विज्ञान ।

**Aerial photography** : हवाई फोटोचित्रण ।

**Aerial surveying** : वैमानिक सर्वेक्षण; हवाई सर्वेक्षण ।

**Aerial triangulation** : हवाई त्रिभुजीकरण; हवाई फोटोचित्रों से सम्पादित त्रिभुजीकरण ।

**Aerobic soil** : वात मृदा; जारक पोषित मिट्टी ।

**Aerobiology** : वायुमण्डलीय जीव विज्ञान; जारक जीव शास्त्र ।

**Aerocartograph** : हवाई मानचित्रण यन्त्र ।

**Aerodynamic trail** : वायुवेग मार्ग-चिह्न ।

**Aerodynamics** : वायुवेग विज्ञान ।

**Aerography** : ऋतु विद्या; वायु विद्या ।

**Aerolight** : टूटा तारा ।

**Aerolite (-lith)** : उल्का प्रस्तर; वायु प्रस्तर ।

**Aerological chart** : वायुमण्डल सम्बन्धी चार्ट; वायु वैज्ञानिकीय चार्ट ।

**Aerology** : वायु विज्ञान; वातावरण विज्ञान ।

**Aeronautical chart** : वैमानिक चार्ट; विमान चालन सम्बन्धी चार्ट ।

**Aeronautics** : वैमानिकी; विमान-विज्ञान; उड्डयन-विद्या ।

**Aeronomy** : (पृथ्वी से 30 किलोमीटर से) ऊपरी वायुमण्डलीय विज्ञान ।

**Aerosol** : गैस-पदार्थ कणों का फैलाव; वायु धुन्ध; वायु अविलयन ।

**Aerosphere** : वायु-मण्डल ।

**Aero surveying** : वायु सर्वेक्षण; विमान सर्वेक्षण ।

**Aesthenosphere, Asthenosphere** : दुर्बल वायुमण्डल ।

**Aestivation** : एक स्थान पर ग्रीष्म वास; ग्रीष्म निष्क्रियता ।

**Aeta** : फिलिपाइन द्वीप समूह के आदिवासी—ऐटा ।

**Aethioscope** : धूप-ऊष्मा मापने का यन्त्र; धूप उष्मा मापक यन्त्र ।

**Affluent** : सहायक लघुधारा; प्रवाहित ।

**Afforestation** : वृक्षारोपण; वनीकरण; वनरोपण; जंगल लगाने का कार्य ।

**Afganetz** : उत्तरी अफगानिस्तान के दक्षिण भाग की ऊष्ण वायु ।

**Africanthropus njarasensis** : अफ्रीकी जासैसिस मानव ।

**African Tornado** : अफ्रीकी (वायु) बवंडर ।

**Afrikander, Africander, Afrikaner** : दक्षिण अफ्रीका से उत्पन्न डचवंशीय मानव या श्वेत जाति का मानव ।

**Afterdamp** : दूषित वायु ।

**Agate cap** : (वृम्बवीय सूई की) एगेट टोपी; अफ्रीकी आवरण ।

**Agents of denudation** : अनाच्छादन के साधन (कारक) ।

**Age** : आयु; कालक्रम; काल; अवस्था ।

**Age pyramids** : आयु सूची स्तम्भ; जनसंख्या का आयु स्तूपकार आरेख; लिंगभेद विरेमिड ।

**Ager** : भित्ति; वेध; जलधारा के विरुद्ध प्रगामी ज्वार भित्ति ।

**Age, specific rate** : आयु विशिष्ट दर ।

**Age structure** : आयु प्रारूप ।

**Agglomerate** : संकोणात्मक शैल; पुञ्जीकृत; पिण्डीभवन; संघटित ।

**Agglomeration, population** : जनसंख्या का समूह-विकास; जनसंख्या एकत्रीकरण ।

- Aggradation** : भूमिवृद्धि; अधिवृद्धि; निक्षेप निमित्त भू-भाग।
- Aggrade, Aggradation** : उन्नतावस्था; उच्चयन; भूमि वृद्धि।
- Aggraded valley** : निक्षेपित घाटी; अवसादित घाटी।
- Aggregate** : सामूहिक; पुञ्ज; सम्मिलित; संकलित।
- Aggregate line-graph** : समूह रेखाचित्र; संकलित रेखाचित्र; मिश्रित रेखाचित्र।
- Aggregation** : समुच्चय; समुदाय; एकत्रीकरण।
- Agonic line** : पृथ्वी के चुम्बकीय ध्रुवों को मिलाने वाली रेखा जिसका चुम्बकीय भुकाव शून्य हो; शून्य चुम्बकीय विचलन रेखा; चुम्बकीय अन्तर-रहित रेखा; शून्य दिक्पाती रेखा; समान चुम्बकीय भुकाव रेखा; अकोण रेखा; अकलन रेखा; भौगोलिक उत्तर दर्शाने वाली रेखा।
- Agricultural climatology** : कृषि जल-वायु विज्ञान।
- Agricultural crop** : कृषि-फसल; कृष्ट फसल; फसल।
- Agricultural density** : जनसंख्या का कृषि घनत्व।
- Agricultural geography** : कृषि भूगोल।
- Agricultural map** : कृषि मानचित्र।
- Agricultural produce** : कृषि उपज।
- Agricultural production** : कृषि उत्पादन।
- Agro-forestal** : वन्य कृषि।
- Agronomy** : कृषि विज्ञान; कृषि विद्या।
- Agropyron juncaum** : समुद्री ह्व; समुद्री रेत पर पैदा होने वाली शायि घास।
- Agrostis tenuis** : सामान्य खस तृण।
- Agrostology** : तृण विद्या; घास विज्ञान।
- A-horizon** : क—संस्तर; क—क्षितिज (धरातलीय क्षितिज जो जलवायु के प्रभाव से संपर्शी हो); भूपाश्वचित्र का ऊपरी क्षेत्र।
- Aiguille (Fr.)** : पर्वत शिखर; नोक।
- Ainu** : जापानी आदिम जाति।
- Air** : वायु; वात; हवा; पवन।
- Air blast** : वायु आघात; तीक्ष्ण वायु प्रवाह।
- Airborn sedimentary rock** : वायु निर्मित पतदार शैल।
- Air crossing** : वायु अतिक्रमण।
- Air drainage** : वायु निष्काशन; वायु अपवाह; वायु उत्सारण।
- Air drill** : वायु वेधक; पवन छिद्रक।
- Air frost** : वायुमण्डलीय पाला; वायुमण्डल में हिमकणों की निर्माणावस्था।
- Air gap** : वायु अन्तर; शून्य; वायु द्रोणी; वायु रिक्त स्थान।
- Air glow** : व्योम दीप्ति।
- Air lock** : वायु अवरोध; वायु प्रतिकक्ष; वायु बन्ध; बुलबुला।
- Air mass** : वायु पुञ्ज; वायु राशि।
- Air mass movement** : वायु राशि संचलन; वायु की गति।
- Air meter** : वायुदर्शक; वायुमापक।
- Air navigation** : विमान परिवहन; विमान यातायात; विमानन।
- Air parcel** : व्योम खण्ड; वायु अंश (खंड)।
- Air photograph** : हवाई फोटोचित्र।
- Air photo-interpretation** : हवाई फोटोचित्रों की व्याख्या।
- Air-route** : वायु-पथ; विश्व हवाई मार्ग।
- Air-shower** : वायु का भौंका।
- Air stream** : वायु प्रवाह; व्योम स्रोत।
- Air surveying** : हवाई सर्वेक्षण।
- Air transport** : वायु परिवहन; हवाई यातायात; वैमानिक-परिवहन।
- Air-ways** : वायु मार्ग; हवाई पथ; विश्व-हवाई मार्ग।
- Ait, Eyot** : नदी में स्थित एक छोटा द्वीप।
- Aitken dust counter** : एटकॉन का वायुमण्डलीय धूल मापक यन्त्र।
- Aitoff's projection** : ऐटॉफ-प्रक्षेप।
- Alakaluf** : दक्षिण अराकान के आदिवासी अलकालुफ।

- Alang-Alang** घटिया घास; मोटी खुरदरी घास ।
- Alaskan bands** : बर्फ की स्याह व श्वेत महारावी धारियाँ ।
- Albedo** : श्वेत ; धवलता; परिवर्तित करने की क्षमता ।
- Albedo** : पृथ्वी पर आने वाले तथा परावर्तित सौर-विकीरण का अनुपात ; दीप्ति प्रसारण-अनुपात ; धवलता की मात्रा ।
- Albedo and reflectivity** : प्रकाश प्रसारण अनुपात तथा परावर्तकता ।
- Albedometer** : सतही परावर्ती शक्ति मापक यंत्र ; दीप्ति प्रसारण-अनुपात मापी ।
- Albedo surface** : परावर्तित सतह ।
- Albers' conic projection** : एल्बर्स का शंक्वाकार-प्रक्षेप ।
- Albite** : श्वेत चन्द्र कान्त ।
- Alfalfa** : अल्फा-अल्फा घास ।
- Algae** : समुद्री घास-पात ; समुद्र में फैलने वाली घास-पात शैवाल ।
- Algonkian** : प्रपुराकल्प ।
- Alidade** : ऐलिडेड ; दर्शरेखक ; चित्रण-पटल दर्शकांश ।
- Align** : पंक्तिबद्ध करना ; रेखाबद्ध करना; मार्गरेखा निर्धारित करना ; सीध मिलाना ।
- Alignment** : संरेखण ; मार्ग-रेखा निर्धारण ; निर्धारित सीध ; सीध पंक्तिबद्ध रेखांकन ; समलक्ष्य करना ; सीध बांधना ।
- Alignment pegs, posts and stones** : मार्गरेखांकन खूंटें; खम्भे तथा पत्थर ।
- Alimentation** : ऊँची चोटियों पर हिम का जमाव; हिम पिण्ड क्षेत्र में हिम का जमाव ; भरण-पोषण ।
- Alizees (Sp.)** : व्यापारिक हवाओं का स्पेनी नाम ।
- Alkali flats** : क्षारीय अवसादी समतल मैदान ।
- Alkali lake** : क्षारीय झील ; सोडियम तथा पोटैशियम कार्बोनेट लवणयुक्त झील ।
- Alkaline rock** : क्षारीय शैल ; क्षारक शैल ।
- Allogenic, Allothigenous** : अन्यत्र उद्भावक ; अन्यत्र जात ; बाह्य क्षेत्र से जल प्राप्त करने वाली धाराएँ ।
- Allotriomorphie** : विपम रूपी ; अनाकार ; विकृत रूप ; असम्यक ।
- Alluvial** : कछारी मिट्टी ।
- Alluvial accretion** : कछारी अभिवृद्धि ।
- Alluvial bench** : कछारी फलक ; कछार-बैंच ; कछारी पट्टी ।
- Alluvial cone** : कछारी शंकु ; तलछट के त्रिकोण ; जलोढ़ शंकु ; त्रिकोण स्तर भूमि ।
- Alluvial deposits** : कछारी निक्षेप ; पंक-निक्षेप ।
- Alluvial detritus** : कछारी अवसाद निक्षेप ; जलोढ़ निक्षेप ; कछाड़ी अवसाद (मलवा) ।
- Alluvial fan** : कछारी पंखा ; तलछट के पंखे तुमा ढेर ; जलोढ़ पंखा ।
- Alluvial fan-lakes** : नदीकृत कछारी पंख झीलें ; जलोढ़ पंख झीलें ।
- Alluvial flat, Alluvial plain** : कछारी मैदान ; कछारी समतल भूमि ।
- Alluvial soil** : काँप मिट्टी ; कछारी मृदा ; जल-प्रवाहित मृदा ।
- Alluvial terrace** : कछारी सोपान ; कछारी वेदिका ।
- Alluvial tract** : कछारी भूखण्ड ।
- Alluviation** : कछारी निर्माण ।
- Alluvion** : आवर्द्धन ; बाढ़ द्वारा लाई गई मिट्टी ; कछारी भूमि ।
- Alluvium** : कछारी मिट्टी ; कछार का जमाव ।
- Almanac, Nautical** : समुद्री या नौ-चालन पञ्चांग ।
- Alm wind** : दक्षिणी पोलैण्ड की स्थानीय फॉएन किस्म की हवाएँ ।
- Alp** : (स्विटजरलैंड के) क्रमिक ढाल के पर्वत शिखर ।
- Alpaca** : लम्बे ऊनी वालों वाला पशु ; दक्षिण अमेरिका का ऊँट जैसा ऊनी वालों वाला स्तनयायी पशु ।



- Alpage : पठारी चरागाह ; उर्व्वक्षेत्रीय चरागाह ।
- Alpi centrali : मध्यवर्ती आल्प्स ।
- Alpides : अल्पाईन युगीन पर्वत ।
- Alpine forest : पर्वतीय वन; आल्पीय वन ।
- Alpine glacier: पर्वतीय हिमानी; आल्पीय हिमानी ।
- Alpine glow : पर्वतीय गुलाबी दीप्ति ; आल्पीय आभा ।
- Alpine orogenesis : आल्प्स पर्वत निर्माणकारी अवस्था ।
- Alpinization : आल्पीयकरण ।
- Alpi, occidentali : पश्चिमी आल्प्स पर्वत ।
- Alpi, orientali : पूर्वी आल्प्स पर्वत ।
- Altaiides, Altaids : हरसीनियन युग के पर्वत ; अल्टाई पर्वत ।
- Alternating current : प्रत्यावर्ती धारा ; यातायात सम्बन्धी प्रवाह ।
- Altimeter : उच्चता मापक यन्त्र ; उन्नतांश मापी ।
- Altimetric frequency curve : उच्चता मापी आवृत्ति वक्र ।
- Altiplanation : कटान द्वारा समतलन की प्रक्रिया ; कटान द्वारा वेदिका निर्माण की प्रक्रिया ।
- Altiplano (Sp.) : उच्च पठारीय बेसिन ।
- Altithermal : मध्यम हिम युगोत्तर काल (5000 — 2500 ई० पू०)
- Altitude : ऊँचाई ; उच्चता ; उन्नतांश ; शीर्षलम्ब ।
- Altitude tints : उच्चतादर्शी वर्ण आभा-क्रम ।
- Altitudinal climatic zone : उच्च क्षेत्रीय जलवायु कटिवन्ध ।
- Altocumulus cloud : उच्च मुकुटधारी मेघ ; कपारी मध्यमेघ ।
- Altostratus cloud : उच्च पर्तले मेघ ।
- Alumina : स्फटिक मिट्टी ; स्फटिका ; एल्युमिना ।
- Aluminium, Aluminum : एल्युमिनियम धातु ।
- Amalgamation : सम्मिश्रण ; मिश्रण ; संयोजन ; एकीकरण ।
- American cotton : मध्यम रेखा वाली कपास ; अमरीकी कपास ।
- Amerind : अमेरिका का आदिवासी ।
- Ammonia prints : अमोनिया मुद्रण ।
- Ammophila arenaria : अमरीकी उच्च दाव क्षेत्र ; सागरतटीय घास ।
- Amphibiology : जल-स्थलचर विज्ञान ।
- Amphidromic point : भँवर बिन्दु ।
- Amphidromic system : भँवर अनुक्रम क्षेत्र (समुद्री) ।
- Amphidromic wind : वामावर्त हवा ; उत्तरी गीलाहट में उल्टे हाथ की तरफ चलने वाली वायु ।
- Amplitude : विस्तार ; आधिक्य ; कोणांक ; कोणीय अन्तर ।
- Amplitude of relative relief : सापेक्ष प्रकृति अन्तर ; स्थानीय स्थलाकृति के सर्वोच्च एवं निम्नस्थ बिन्दुओं का अन्तर ।
- A. M. S. (Army Map Service) : ए.एम.एस. ; सैनिक मानचित्र सेवा ।
- Amygdale : फफोलेदार लावा शैल ; छिद्रित लावा शैल ; ज्वालामुखी चट्टान के फफोलेदार छिद्र में भरा हुआ गोंग-खनिज ।
- Anabatic wind : ग्रीष्म काल में ऊपरी घाटी में दोपहर के पश्चात् चलने वाली स्थानीय वायु ; आरोही पवन ; पर्वतीय वायु ।
- Auabranche : प्रत्यागत धारा ; धारा, जो नदी से निकलकर पुनः उसी में प्रवेश करती हो ।
- Anaclinal system : प्रवाह तल के झुकाव के प्रतिकूल बहने वाली धारा ।
- Anaerobic : प्राक्सीजन के अभाव में जीवित रहने वाला जीव ; वात निर-पेक्ष ।
- Anaglyph : प्रकृति को त्रिविमतीय पद्धति से दृष्टिगत करने की एक विधि ; अध्यारोपित रंगों वाले फोटोचित्रों के लेंस द्वारा त्रिविमतीय प्रकृति को देkhना ; स्टिरियोस्कोप के दो युग्म संयुक्त कर सहायक रंगों में मुद्रित चित्र ; अध्यारोपित रंगों के हवाई फोटो चित्र ।

- Analema** : लम्बवत् सूर्य के स्थलों को मिलाने वाली रेखा ।
- Analog model** : दृश्यानु रूप मॉडल ; सादृश्य मॉडल ।
- Analogue** : सदृश ; अनुरूप; दीर्घकालीन अनुरूपी (एक समान) मौसम की भविष्यवाणी ।
- Anamorphic zone** : जटिल रूपान्तरण क्षेत्र; असामान्य कार्यान्तरण क्षेत्र ।
- Anastomosis** : नदियों का अन्तर्मिलन ; शाखा जाल ।
- Anatasis** : परिवृत्ति ।
- Anathermal** : प्रारम्भिक हिम युगोत्तर काल (7000-5000 ई. पू.) ।
- Anathermal climatic change** : प्रारम्भिक हिम युगोत्तर काल के जलवायु परिवर्तन ।
- Anaza tribes** : अरब का बद्ध जाति समूह ।
- Anchor** : लंगर ; आश्रय ; शरण ।
- Anchor ice** : जलघारा के तल पर जमा हुआ हिम ; प्रवाही जल की तह पर जमा हिम ।
- Anchorage** : लंगर-स्थल ; लंगर डालना ; लंगर पर आश्रय लेना ; लंगर शुल्क ।
- Andesite** : मध्यवर्ती संरचना युक्त सूक्ष्म रवेदार हल्के घूसर रंग की आग्नेय चट्टान ; एण्डीज की घूसर आग्नेय शैल ।
- Andesite line** : प्रशान्त महासागरीय प्रस्तर तत्त्व सीमा रेखा (अलास्का, जापान, फीजी, टोंगा से न्यूजीलैंड के पूर्व में गुजरने वाली प्रस्तर तत्त्व सीमा रेखा) ।
- Andoke** : पश्चिमी अमेजन की दोरो जाति की एक उभजाति ।
- Andromeda nebula (Gk)** : एण्ड्रोमिडा निहारिका ; देवयानी उत्तरी नक्षत्र पुञ्ज ।
- Anemogram** : वायु वेग चित्र ; पवन अभिलेख ।
- Anemograph** : पवनवेग लेखी ; वायु दाब व वेग लेखक यन्त्र ।
- Anemometer** : वायु वेग मापक यंत्र ; वायु वेग मापी ।
- Aneroid barometer** : ऐनेराइड बैरोमीटर ; निर्द्रव वायुदाब मापक यंत्र ।
- Angaraland** : साइबेरियाई शील्ड ; अंगारा लैण्ड ।
- Angerdorf (Ger.)** : विकासशील ग्राम ; केन्द्रीय विकसित ग्राम के समीप लम्बा विकासशील ग्राम । हरित ग्राम ।
- Angle of apparent dip** : दृष्टिगत नमन कोण ; दृष्ट भुकाव कोण ।
- Angle of convergence** : केन्द्राभिसरण कोण ; अभिसरण कोण ।
- Angle of hade** : उत्कोण उन्नमन ।
- Angle of incidence** : आपतन कोण ।
- Angle of repose** : घर्षण कोण ; बालू घर्षण कोण (पवन विमुख ढाल पर बालू कणों के 20° या 40° पर रुकने की क्रिया) ; विश्राम कोण ।
- Angle of rest** : आधारकोण ; तीव्रतम ढाल जहाँ लुढ़कती हुई असंघटित शैल रुक जाय ।
- Angle of true dip** : अनुरूप नमन कोण ; मुडौल भुकाव-कोण ।
- Angular co-ordinates** : कोणीय निर्देशांक ; कोणीय अक्षांक ।
- Angular curvature** : कोणीय वक्रता ।
- Angular error** : कोणीय अशुद्धि ।
- Angular function** : कोणीय फलन ।
- Angular velocity** : कोणीय वेग ।
- Angular unconformity** : कोणीय विसंगति ; कोणीय विषम विन्यास ।
- Angulate pattern of drainage** : कोणीय प्रवाह प्रणाली ; जालीनुमा प्रवाह प्रणाली जिसमें सहायक धाराएँ न्यून या अधिकोण पर मिलती हैं ।
- Anhydrous** : निर्जल ; जलरहित ।
- Anicut** : लघु बान्ध ; एनिकट ; बन्ध ।
- Animal geography** : पशु भूगोल ; प्राणी भूगोल ।
- Animal kingdom** : प्राणी जगत ।
- Annealed steel** : तापानुशीलित इस्पात ; धीरे-धीरे ठंडा किया हुआ इस्पात ।

- Annihilation process :** ध्वंस प्रक्रिया ; उन्मूलन प्रक्रिया; संहार विधि ।
- Annual range of temperature :** वार्षिक तापान्तर ।
- Annual variation of magnetic declination :** भौगोलिक एवं चुम्बकीय देशान्तरों के मध्य का वार्षिक कोणान्तर ; चुम्बकीय भुकाव कोण का वार्षिक परिवर्तन ।
- Annular :** कुण्डलाकार ; वलयाकार ।
- Annular drainage :** वलयाकार प्रवाह प्रणाली ; कुण्डलाकार या गोलाकार जल प्रणाली ।
- Annular eclipse :** वलय-ग्रहण ।
- Anomalies of temperature :** तापक्रम-विषमताएँ ; ताप विसंगति ; ताप क्रम-अनियमितता ।
- Anomalistic year :** परिवर्ष ; दो सूर्य समीपक-काल के मध्य का समय (365.25964 सौर दिवसीय वर्ष) ।
- Anomalous :** विसंगति ; अनियमित ; विशृंखल ।
- Anschluss (Ger.) :** संघ में मिलना ; राजनीतिक विलयन ।
- Antarctic :** दक्षिण ध्रुव ; दक्षिण ध्रुवीय ।
- Antarctica :** अन्टार्कटिक स्थलमण्डल ; दक्षिण ध्रुवीय स्थल मण्डल ।
- Antarctic anticyclone :** दक्षिण ध्रुवीय प्रति चक्रवात ।
- Antarctic circle :** दक्षिण ध्रुव-वृत्त ; दक्षिण वृत्त ; 66°32' दक्षिण की समानान्तर रेखा ।
- Antarctic coincidence :** दक्षिण ध्रुवीय अनुरूपता ।
- Antarctic convergence :** दक्षिण ध्रुव अभिसरण ; दक्षिण ध्रुव मिलन ।
- Antarctic front :** दक्षिण ध्रुवीय सीमाग्र ।
- Antarctic ice budget :** अन्टार्कटिक हिमाच्छादन ; अन्टार्कटिक हिम पुञ्ज विस्तार ।
- Antarctic ice cap :** दक्षिण ध्रुवीय हिमावरण ।
- Antarctic region :** दक्षिण ध्रुव प्रदेश ।
- Antarctic zone :** दक्षिण ध्रुवीय कटि-बन्ध ।
- Antecedent boundary :** पूर्व-निर्धारित सीमा रेखा ; किसी क्षेत्र के आवाद होने से पूर्व की परिभाषित राजनैतिक-सीमा ।
- Antecedent drainage :** पूर्ववर्ती जल-प्रणाली ; किसी क्षेत्र के उठान के पूर्व की मौलिक जल प्रणाली ; पूर्वगामी जलधारा ।
- Antecedent valley :** पूर्ववर्ती घाटी ।
- Anthracite :** एन्थ्रोसाइट कोयला ; धूम्र-हीन कड़ा पत्थर का चमकीला कोयला जिसमें 85 से 95 प्रतिशत से अधिक कार्बन होती है ।
- Anthropogeography :** नृत्व-भूगोल ; मानव-भूगोल ।
- Anticlinal :** अपनति ; लम्बरूप ; उल्टा भुका हुआ ; लम्बस्थ ।
- Anticlinal fold :** अपनति मोड़ ; उल्टा भुका हुआ मोड़ ।
- Anticlinal gap :** अपनति द्रोणी ; उल्टी भुकी हुई घाटी ; लम्बरूप अन्तर ।
- Anticlinal ridge :** अपनत पर्वत श्रेणी ।
- Anticlinal valley :** अपनत घाटी ; उल्टी भुकी हुई घाटी ।
- Anticline :** अपनति ; लम्बरूप ; दबाव के फल स्वरूप ऊँचे उठे हुए मोड़ ; मोड़ का ऊपरी भाग ।
- Anticlinorium :** ग्रंथिल अपनत श्रेणी ; सम-अपनति ; तरंग तोरण ।
- Anticlockwise :** वामावर्त ।
- Anticorona :** प्रतिकूल परिवलय (पर्यवेक्षक यदि चोटी पर सूर्य की तरफ पीठ करके खड़ा रहें, तो विवर्तन के प्रभाव से उसकी स्वयं की छाया दादल पर प्रक्षिप्त होती है, और इस छाया के चारों तरफ रंगीन आभा परिवलय दिखाई देता है, जिसे प्रतिकूल परिवलय कहते हैं।)
- Anticyclone :** प्रति चक्रवात ; उच्च दाब क्षेत्र ।
- Anticyclonic wind shear :** प्रति चक्रवातीय अन्तर्वेधी वायु ।

- Antidune** : जलधारा तल की अस्थायी बालू उमिका; बालू स्तूप सदृश नदी तल की अस्थायी बालू उमिका (लहरियापन)।
- Antimony** : ऐन्टीमनी; स्टिबनाइट से प्राप्त की गई धातु; सुरमा।
- Antipleion** : अधिप्रतिकूल तापीय विषमता दर्शा जलवायु स्टेशन।
- Antipodal** : प्रतिध्रुव; विपरीत; परस्पर विपरीत; उल्टी तरफ; प्रतिलोम सम्बन्धी।
- Antipodal arrangement** : स्थल-जल की प्रतिध्रुवस्थ स्थिति।
- Antipodal bulge** : विपरीत भाग का उभार; पृथ्वी के सम्मुख भाग के ज्वारीय उभार के विपरीत भाग का ज्वारीय उभार।
- Antipodes** : पृथ्वी के व्यास के प्रतिध्रुवीय बिन्दु; पृथ्वी की परिधि के किसी बिन्दु का प्रतिलोम बिन्दु—180° देशान्तर पर।
- Antipodes day** : अन्तर्राष्ट्रीय तिथि रेखा को पार किया जाने वाला दिन।
- Antitrode** : विपरीत व्यापारिक पवन; व्यापारिक हवाओं की पेटो में 6000 फुट से अधिक की ऊँचाई पर पश्चिम दिशा से चलने वाली वायु—जो पछुआ हवाओं के परिवर्ती मण्डल के दक्षिणी भाग में चलती हैं।
- Antitriplic wind** : धर्पण प्रधान पवन; प्रतिरोध प्रधान वायु।
- Anvil cloud** : ऐरन आकृतिक शंक्वाकार मेघ।
- Aparthied** : रंग भेद; जातिभेद; श्वेतवाद।
- Apatite** : ऐपेटाइट (कैल्सियम-फॉस्फेट फ्लोराइड खनिज)।
- Aperture** : सूक्ष्म छिद्र; सुराख; रन्ध्र।
- Apex** : शीर्ष; शिखर; शिरो बिन्दु; चोटी।
- Aphanitic igneous rock** : सूक्ष्मकणिक आग्नेय शैल; चिकनी आग्नेय चट्टान (अदृश्य कणिक)।
- Aphelion** : अपसौर; सौर्योच्च; उत्तरायण सूर्य दूरक [(परिक्रमा में पृथ्वी की सूर्य से अधिकतम दूरी (94,500,000 मील) की अवस्था।)]
- Apiculture** : मधु पालन; मधु मक्खी पालन।
- Aplanatism** : ग्लोब के आकार (गोला) के परिवर्तन का अभाव; गोला-विपथता; अविपथिता।
- Apogean tide** : लघुत्तम ज्वार; चन्द्रोच्च ज्वार।
- Apogee** : चन्द्रोच्च; चन्द्रमा की पृथ्वी से अधिकतम दूरी (253,000 मील); भूम्युच्च; दूरस्थ बिन्दु।
- Apparent dip** : दृष्टिगत कोणीय नमन; 0° और प्राकृतिक नमन के मध्य का चट्टानी झुकाव; चट्टानी ऊपरी झुकाव।
- Apparent displacement** : दृष्ट विस्थापन; दृश्यमान स्थानान्तरण।
- Apparent gravity** : दृश्यमान गुरुत्वाकर्षण।
- Apparent horizon** : दृष्ट क्षितिज; दृश्यमान क्षितिज।
- Apparent noon** : आभासी दोपहर; शुद्ध (यथार्थ) दोपहर।
- Apparent solar day** : सौर दिवस; दृष्ट सौर दिवस (अर्द्धरात्रि से अर्द्धरात्रि तक का दिवस)।
- Apparent sun** : दृष्ट सूर्य; आभासी सूर्य; सूर्य की दृश्यमान कोणीय गति।
- Apparent time** : यथार्थ सौर समय; स्थानीय सौर समय; धूप घड़ी का समय।
- Applied geography** : व्यवहारिक भूगोल; प्रयुक्त भूगोल।
- Apposed glacier** : सम्मुख स्थित हिमानी; अभिस्थापित हिमानी।
- Adron** : रोध पट्ट; हिमानी अपक्षेप मैदान; हिमनद्य कछारी आच्छादन।
- Apsidal** : अर्द्ध चन्द्राकार; अर्द्ध वृत्ताकार; बहुकोण शिखर; गुम्बदाकार।
- Apsides, Lunar** : चन्द्र दूरान्तिक बिन्दु।
- Aquafer, Aquifer** : जलज शैल; भेद्य चट्टान; जलीय तल।

Aquarius : कुम्भ राशि ।  
 Aqueduct : जल मार्ग ; पानी की मोरी ।  
 Aqueoigdneous : आवग्नीष ।  
 Aqueous rock : जलज शैल ; जलीय शैल ; जल-निर्मित शैल ।  
 Aquiclude : छिद्रल भेद्य चट्टान ; छिद्र-पूर्ण चट्टान जो पानी को नीचे उतरने से रोकती है तथा केवल छिद्र पानी से भर कर रह जाते हैं ।  
 Aquifer : जलज शैल ; भेद्य चट्टान ; जलीय चट्टान ।  
 Aquifuge : अभेद्य शैल ; अजलज शैल ।  
 Arable land : कृषि योग्य भूमि ; खेती के लायक जमीन ।  
 Aramaic : सीरियाई ; फिलिस्तीनी ।  
 Arbitrary Bench Mark : ए.बी.एम. ; अनुमानित तल चिह्न ।  
 Arbitrary states : स्वच्छन्द राज्य ; निरंकुश राज्य ।  
 Arborescent : शाखायित ; वृक्षानुरूप ; शाखायुक्त ।  
 Arboreal : वृक्षवासी ।  
 Arboriculture : वृक्षारोपण ; वृक्ष वर्धन ; वृक्ष कृषि ।  
 Arc : चाप ।  
 Arc cos : चाप कोज्या ।  
 Arc cosec : चाप व्युज्या ।  
 Arc of the meridian : मध्याह्न रेखा-चाप ।  
 Arc sec : चाप व्यूलो ।  
 Arch : महराब ; गुम्बद ; चट्टान में प्राकृतिक छिद्र के बनने से निर्मित महराब ।  
 Arch, Natural : प्राकृतिक महराब ।  
 Archæan : आद्य कल्प ; आद्य कल्प शैल ; प्राचीनतम ।  
 Archaeo, Archeo, Archae : आदि ; आदियुगीन ; पुरा शैल ; आद्य ।  
 Archæan era : आद्य कल्प ; आदिम युग ।  
 Archaeozoic : त्रिखण्ड पूर्व युगीन मध्य काल ; पुराजीवपूर्व कल्प ; आदियुगीन ।  
 Archeozoic Era : आदि ऊषा कल्प ; पुराण प्राणि-युग ।

Archipelago (It.) : द्वीप समूह ; गण द्वीप ; एक समुद्र में आस पास फैले टापुओं का भुण्ड ।  
 Arctic : उत्तरी ध्रुव ; उत्तर ध्रुव ।  
 Arctic air mass : उत्तर ध्रुवीय वायु पुञ्ज ; उत्तर ध्रुवीय वायु राशि ।  
 Arctic circle : उत्तरी ध्रुव वृत्त ; आर्कटिक वृत्त ; सुमेरु वृत्त ; 66°32' उत्तर के समानान्तर रेखा ; उत्तर वृत्त ।  
 Arctic climate : उत्तर ध्रुवीय जलवायु ।  
 Arctic coincidence : उत्तर ध्रुवीय अनुरूपता ।  
 Arctic convergence : उत्तरी ध्रुव अभिसरण ; उत्तरी ध्रुव मिलन ।  
 Arctic freeze : उत्तर ध्रुवीय हिमी-भवन ।  
 Arctic front : उत्तरी ध्रुव सीमाग्र ।  
 Arctic ocean : उत्तरी ध्रुव सागर ।  
 Arctic region : उत्तरी ध्रुव प्रदेश ।  
 Arctic 'smoke' : उत्तर ध्रुवीय धुन्ध ; उच्च अक्षांशीय धुन्ध ।  
 Arctic zone : उत्तर-ध्रुवीय कटिबन्ध ।  
 Arcuate delta : धनुषाकार डेल्टा ; चापाकार डेल्टा ।  
 Area : क्षेत्र ; क्षेत्रफल ; वर्ग इकाई में मापा हुआ धरातल का विस्तार ।  
 Area-height diagram : क्षेत्रफल और ऊँचाई के सम्बन्ध को दर्शाने वाला आरेख ; क्षेत्र एवं क्षेत्र ऊँचाई आरेख ।  
 Areal differentiation : क्षेत्रीय विभिन्नता ; क्षेत्र विभेदीकरण ; स्थान विशिष्टीकरण ; क्षेत्र अन्तर ।  
 Area, measurement of : क्षेत्र का माप ; क्षेत्रीय माप ।  
 Area of the Earth : पृथ्वी का क्षेत्रफल (197,260,000 वर्ग मील) ।  
 Area of the oceans : महासागरों का क्षेत्रफल (139,405,122 वर्ग मील) ।  
 Areg : स्थानान्तरण शील मरुस्थलीय बालू ।  
 Aeric, Aretic : प्रवाह रहित क्षेत्र ; प्रवाह प्रणाली रहित क्षेत्र ; अप्रवाही मरु प्रदेश ।  
 Arena (Latin) : बालुका ; बालू का

- Arenaceous rock** : बालुकामय शैल ; बालुकी चट्टानें ; बालुका शिला ; बालुमय शैल ।
- Aerometer** : द्रव मापी ; तरलता मापक यन्त्र ।
- Arete (Fr.)** : तीक्ष्ण शिखर ; समीपस्थ दो सर्फ के मध्य की शिखा ; तीक्ष्ण दांतेदार शिखर ; तीक्ष्ण शिखा ।
- Argand's hinterland & foreland** : आर्गण्ड का पृष्ठ एवं सम्मुख प्रदेश ; आर्गण्ड का पृष्ठ एवं अग्र स्थल ।
- Argillaceous rock** : मृत्तिकामय शैल ; चीका शैल ; मृग्मय शैल ; पंकज शिला ; चिकनी मिट्टी के प्रस्तर ।
- Argon** : आर्गन गैस ; निर्गन्ध वायु तत्त्व ।
- Arid** : शुष्क ; सूखा ; निर्जल ; जल रहित ।
- Arid climate** : शुष्क जलवायु ।
- Arid cycle of erosion** : शुष्क अपरदन चक्र ; अल्पवृष्टिक अपरदन चक्र ।
- Arid plateau** : शुष्क पठार ; मरुस्थली पठार ।
- Arid zone** : शुष्क क्षेत्र ।
- Aries** : मेष राशि ; तारामण्डल का प्रथम नक्षत्र ; ब्रह्मन्त विषुव बिन्दु ।
- Arithmetic graph** : सामान्तरिय ग्राफ ; गणितीय रेखाचित्र ।
- Arkose** : फेल्सपार मिश्रित बालुमय शैल ।
- Arm** : भुजा ; बाहु ; अस्त्र-शस्त्र ; हथियार ।
- Armature** : चक्रवलय ; प्रवाह वलय ; चुम्बक के दो ध्रुवों के मध्य का लोह-तण्ड ।
- Arrow** : सर्वेक्षण बिन्दु अंकन शलाका (कीला) ; 10—18 इंची सर्वेक्षक-शलाका ।
- Arroyo (Sp.)** : मरु नदी ; शुष्क स्रोत ; मोसमी शुष्क प्रवाह क्षेत्र ।
- Artesian basin** : पृथ्वीतल का आन्तरिक बेसिन ; उत्सृज्युत बेसिन ।
- Artesian spring** : पातालीय स्रोत ; उत्पीठ स्रोत ।
- Artesian well** : पाताल रोड़ कुआँ ; पृथ्वी तल से फूटते पानी का कुआँ ।
- Articulation** : सन्धि स्थल ; गाँठ ; सन्धि बन्धन ।
- Artifact, Artefact** : पापाण शस्त्र ; आग्नेय प्रस्तर के कृत्रिम रूप ।
- Artificial boundary** : कृत्रिम सीमा रेखा ।
- Artificial harbour** : कृत्रिम पोताश्रय ।
- Artificial horizon** : कृत्रिम (अप्राकृतिक) क्षितिज ।
- Arunta** : मध्य एवं मरु आस्ट्रेलियायी आदिम जाति—श्रुष्टा ।
- Asar (Scot.)** : एस्कर ; हिमनद ढेर ; हिम नद्य निकोपित क्षणीवद्ध ढेर ।
- Asbestos** : एस्बेस्टॉस ; आदास शिला तन्तु ; न जलने वाला रेशेदार खनिज ।
- Ascending node** : वृद्धिशील शिरो बिन्दु ।
- Ascending water** : आरोही जल ; वृद्धि-शील जल ।
- Ascensional ventilation** : आरोही वायु प्रवाह ; उत्कर्ष वायु प्रवाह ।
- Ascent of lava** : लावा का ऊपर चढ़ना ; लावा उत्थान (उठाव) ।
- Ash cone** : ज्वालामुखी राख शंकु ।
- Ash flow** : ज्वालामुखी राख का निकलना ; ज्वालामुखी के ढालों पर राख का जमना ; ज्वालामुखी राख प्रवाह ।
- Ash-grey soil** : घूसर मिट्टी ; ज्वालामुखीय स्लेटी भूरी मिट्टी ।
- Ash, volcanic** : ज्वालामुखी राख ।
- Asi** : पूर्वी अफ्रीका के चरवाह आसी ।
- Asia minor** : टर्की ; एशिया माइनर ।
- Asphalt** : तारकोल एवं रेत का मिश्रण ; डामर ; डामर लिप्त ।
- Assay** : विश्लेषण ; परीक्षण ; परिमाण ।
- Assman psychrometer** : असमान आर्द्रता-मापी ।
- Assumed azimuth** : कल्पित दिगंश ; कल्पित क्षितिज चाप ।
- Asteroid** : क्षुद्र ग्रह ; मंगल एवं बृहस्पति के मध्य के अचान्तर ग्रह मण्डल ।
- Asteroid belt** : क्षुद्रग्रह मण्डल ; नक्षत्र सदृश पट्टी ।
- Asthenosphere** : (75 किलोमीटर नीचे का) भूगर्भीय दुर्बल मण्डल ; निम्न गतिक भूगर्भ मण्डल ।

- Astrobleme** : (पृथ्वी-नक्षत्र संघात निर्मित) घरातलीय विशाल गर्त ; पृथ्वी के विशालतम गर्त ।
- Astrogeology** : खगोल भूगर्भशास्त्र ।
- Astrography** : खगोल चित्रण ; नक्षत्र मान चित्रण ।
- Astrolabe** : नक्षत्र यन्त्र ; नक्षत्र उच्चता-मापी ; देघ यन्त्र ।
- Astronomical co-ordinate** : खगोलीय निर्देशांक ; खगोलीय अक्षांक ।
- Astronomical map** : खगोलीय मान-चित्र ।
- Astronomic cycle** : खगोलीय चक्र ।
- Astronomic tide** : खगोलीय उतार-चढ़ाव खगोलीय-काल ।
- Astronomy** : खगोल शास्त्र ; नक्षत्र विद्या ।
- Astronomy, geophysical** : भू-भौतिकीय खगोल शास्त्र ।
- Asymmetrical anticline** : विषम अप-नति ; असन्तुलित अपनति ।
- Asymmetrical fold** : असममित मोड़ ; असन्तुलित मोड़ ।
- Asymmetrical glaciation** : विषम हिमा-यन ; असन्तुलित हिमच्छादन ।
- Asymmetrical valley** : विषम ढालों की घाटी ; विषम कटान की असन्तुलित पारवर्तीय घाटी ; असम घाटी ।
- Athwarthe** : पारगामी ; आरपार ; आड़ा ; तिर्यक ।
- Atlantic ocean** : आन्ध्र महासागर ।
- Atlantic polar front** : आन्ध्र महासागर-ध्रुवीय सीमाग्र ।
- Atlantic stage of climate (Atlantic climatic phase)** : आन्ध्र महासागरीय जलवायु काल (C.-5500—3000 ई० पू०) ; पश्चिमी योरोप की C. 5500—3000 ई० पू० काल की जलवायु अवस्था ।
- Atlantic suit** : आन्ध्र महासागर-संरचना अनुरूप ; आन्ध्रमहासागरीय जलवायु अनुकूलन ।
- Atlantic type of coastline** : आन्ध्र-महासागर तुल्य तट रेखा ; अनुप्रस्थ तट रेखा ; विसंगत तट रेखा ।
- Atlas** : भौगोलिक मानचित्रावली ; भूमान-चित्रावली ; एटलस ।
- Atmosphere** : वायुमण्डल ।
- Atmosphere, Calm** : प्रशान्त वायुमण्डल ।
- Atmospheric boundary layer** : वायु-मण्डलीय सीमा स्तर (परत) ।
- Atmospheric circulation** : वायुमण्डलीय संचार ।
- Atmospheric density** : वायुमण्डलीय सघनता ।
- Atmospheric disturbance** : वायु-मण्डलीय विक्षोभ ।
- Atmospheric drought, (drouth)** : वायुमण्डलीय पिपासा ।
- Atmospheric dryness** : वायुमण्डलीय शुष्कता ।
- Atmospheric dynamics** : वायुमण्डलीय गतिशील शक्तियाँ ।
- Atmospheric friction** : वायुमण्डलीय घर्षण ।
- Atmospheric front** : वायुमण्डलीय सीमाग्र ।
- Atmospheric instability** : वायुमण्डलीय अस्थिरता ।
- Atmospheric moisture** : वायुमण्डलीय आर्द्रता ।
- Atmospheric nuclei** : वायुमण्डलीय केन्द्रक ।
- Atmospheric obscurity** : वायुमण्डलीय अदृश्यता ।
- Atmospheric oscillation** : वायुमण्डलीय अस्थिरता ।
- Atmospheric pressure** : वायुमण्डलीय दबाव ; वायुभार ।
- Atmospheric pressure belt** : वायुभार की पेटी ।
- Atmospheric radiation** : वायुमण्डलीय विकीरण ।
- Atmospheric rarefaction** : वायुमण्डलीय विलक्षणता ; वायुमण्डलीय विरलता ।
- Atmospheric spectrum** : वायुमण्डलीय वर्णक्रम ।
- Atmospheric temperature** : वायु-मण्डलीय तापक्रम ; वायुमण्डलीय ताप ।

- Atmospheric tidal oscillation** : वायु-मण्डलीय वेग-अस्थिरता ।
- Atmospheric tide** : वायुमण्डलीय उतार-चढ़ाव ; वायुमण्डलीय वेग ।
- Atmospheric transparency** : वायु-मण्डलीय पारदर्शिता ।
- Atmospheric vapour pressure** : वायु-मण्डलीय वाष्प दबाव ।
- Atmospheric water vapour** : वायु-मण्डलीय वाष्प ।
- Atmospheric weathering** : मौसमी अपक्षय ; ऋतु अपक्षरण ।
- Atoll** : प्रवाल बलय ; समुद्रतटीय भील को घेरे हुए मूँगे की चट्टानें ; कंकण द्वीप ; बलयाकार प्रवाल द्वीप ।
- Attached dune** : संलग्न बालू स्तूप ; अंतिम या अग्रिम बालू स्तूप ।
- Attenuated form** : न्यूनीकृत आकृति ; सूक्ष्मीकृत रूप ; घटा रूप ।
- Attrition** : ह्रास ; रगड़ ; सन्निघर्षण ; क्षय ।
- Atypical location** : अनियमित स्थिति ; अन्यथा स्थिति ।
- Aufsteigende Entwicklung** : स्थलखण्ड के उत्थान की प्रारम्भिक अवस्था ।
- Aureole** : (ग्रहण में दिखाई देने वाला) प्रकाशवृत्त ; आभा मण्डल ; स्पर्श क्षेत्र रूपान्तरित चट्टानों का स्पर्श क्षेत्र ।
- Auriferous earth** : स्वर्णयुक्त मिट्टी ; स्वर्णोत्पादक भूमि ।
- Auril cloud** : निहाई मेघ ।
- Aurora** : ध्रुवीय प्रकाश ; ध्रुव लालिमा ।
- Aurora Australis** : दक्षिण ध्रुव-प्रकाश
- Aurora Borealis** : उत्तर ध्रुव-प्रकाश ।
- Australasia** : आस्ट्रेलेशिया ; दक्षिण-पूर्व एशियाई भूखण्ड ; आस्ट्रेलिया, न्यूजीलैण्ड तथा पश्चिमी प्रशान्त महासागरीय द्वीप खण्ड ।
- Australite** : नूतन युगीन आस्ट्रेलियाई मूल सिलिका पदार्थ ।
- Australoid** : आस्ट्रेलियाई आदिवासी ।
- Australopithecus** : प्रागैतिहासिक मानव ।
- Autan** : फ्रांस में पर्वतों से उतरने वाली शुष्क गर्म वायु—ओटान ।
- Autarky** : आर्थिक स्वतंत्रता ; आर्थिक आत्मनिर्भरता ।
- Authigenous, Authigonic** : स्फटिकमय आग्नेय शैल ; स्थानीय रवेदार आग्नेय शैल ।
- Autobahn (Ger.)** : मोटर मार्ग ।
- Autochthon** : भू-हलचल से चट्टान पतन का मूलस्थान से स्थानान्तरित होना ; स्वस्थानिक ; आदि वनस्पति से कोयला निर्माण विवरण ; आदि-वासी ।
- Autoclastic** : चट्टान चूर्ण निर्मित शैल ; तलछट शैल ; सादशैल ।
- Autoconvective lapse rate** : स्वसंचाही तापक्षय दर ।
- Autometamorphism** : स्वरूपान्तरण ।
- Autostrade (It.)** : मोटर मार्ग ।
- Autumn** : पतझड़ ; शरद् ऋतु ।
- Autumnal equinox** : शरद विषुव ; समान दिन रात मान दिवस—22 सितम्बर का दिन जब सूर्य भूमध्य रेखा को पार कर दक्षिण की तरफ बढ़ता है ।
- Auxiliary telescope** : उपसंगी दूरदर्शक यन्त्र ; मुख्य दूरदर्शक यन्त्र से जुड़ा हुआ अतिरिक्त दूरदर्शक यन्त्र ।
- Available relief** : स्थानीय स्थलाकृति (सर्वोच्च एवं निम्नस्थ स्थलों का सम्बन्ध) ; स्थानिक भू-आकृति ।
- Avalanche (Fr.)** : हिमानीय-सम्पात ; हिमावसरण ; गुरुत्वाकर्षण द्वारा हिम पुञ्ज का टूट-टूट कर पर्वतों से नीचे गिरना ; हिम शैलवाह ; हिमानीय अवपात ।
- Avalanche wind** : अवलांश वायु ; हिम अवपात द्वारा उत्पन्न वायु ।
- Avars** : हंगरी की आद्यजातियां ।
- Aven (Fr.)** : चूने के क्षेत्र का सुरंगनुमा गर्त ; गुफा के ऊपरी भाग के लम्बवत् दरारी भाग ।
- Average end areas** : आयतन निर्धारण की औसत सीमा क्षेत्र पद्धति ।
- Averaging of linegraph** : रेखिक चित्रों का मध्यमान ।



**Avoirdupois ton :** लॉग टन ; दीर्घ टन (1000 किलोग्राम) ।

**Avol rule :** एवॉल का क्षेत्रफल मापक यन्त्र ।

**Avulsion :** अपदारण ; विदारण ; जल-कटान से एक खेत की मिट्टी दूसरे के खेत में जमा हो जाना ।

**Axial plane :** अक्षीय तल ; घुरी तल ।

**Axial tilt :** अक्षीय झुकाव ; अक्षवत् नमन ।

**Axis, of earth :** पृथ्वी की घुरी ; पृथ्वी का अक्ष ।

**Axis of folds :** मोड़ों की समविभाजक रेखा ; मोड़-अक्ष रेखा ; मोड़ों का अक्षीय तल ।

**Axis of level tube :** समतलन नली की केन्द्रीय रेखा ; लेवल ट्यूब अक्ष ।

**Axis of rotation, aperiodic shift :** अनियतकालिक परिभ्रमण-अक्ष ।

**Ayacut :** एनिकट या वियर द्वारा सिंचित क्षेत्र ; सींचने योग्य प्रदेश ।

**Ayala :** फ्रांस के मध्य पर्वतीय खण्ड में चलने वाली स्थानीय हवा ।

**Azimuth :** शुद्ध दिशा ; दिगंश ; क्षितिज चाप ।

**Azimuthal circle :** शुद्ध दिशा वृत्त ; दिगंश वृत्त ।

**Azimuthal projection :** शुद्ध दिशा प्रक्षेप ।

**Azimuth from back line :** घड़ीवत् माप कोण ; दाहिनी दिशा में पड़े जाने वाले कोण ।

**Azimuth of a line :** रेखा की शुद्ध दिशा ; घड़ीवत् दिशा में देगान्तर एवं मापी गई रेखा के मध्य के कोण की दिशा ।

**Azimuth traverse :** शुद्ध दिशा सर्वेक्षण संरेखण ।

**Azoic :** आद्यकल्प शैल ; कैम्ब्रियन पूर्व-कल्प के प्रस्तर ; जीवनहीन ।

**Azoic era :** आद्य कल्प ।

**Azoic rock :** आद्य कल्प की चट्टानें ; अजैव शैल ।

**Azonal :** संस्तर रहित मृदा ; नवीनतम मृदा स्तर ।

**Azonal soil :** नवीन मिट्टी ; अपाश्विका मृदा ; नवनिर्मित मिट्टी ।

**Azonate :** अप्रदेश ; कटिवन्ध रहित ।

**Aztec :** (मेक्सिको की) एजटेक जनजाति ।

**Azurite :** नील ताम्रज ; नील क्विच शैल ।

## B

**Back azimuth :** पश्च दिगंश ; पृष्ठ क्षितिज चाप ।

**Back bearing :** पश्च दिशा कोण ; पृष्ठ (पीछे का) दिशामान ।

**Back hole :** पृष्ठ छिद्र ।

**Backing wind :** प्रतिकूल पवन ; घड़ी की विपरीत दिशा में चलने वाली वायु; दायें से बायें की दिशा में चलने वाली वायु ।

**Back land :** पृष्ठ प्रदेश ; पिछला भूभाग ।

**Back packing :** पीठ भारवाही ; पीठ पर बोझा ढोना ।

**Back pressure :** प्रति दाव ; प्रति वायु भार ।

**Back radiation :** पृष्ठ विकिरण ; पृष्ठ प्रदेशीय विकिरण ; प्रतिकूल विकिरण ।

**Back ray method :** (मानचित्र पर सर्वेक्षण स्टेशन की) पृष्ठ स्टेशन विकिरण विधि द्वारा स्थिति का निर्धारण ।

**Back set bed :** बालूस्तूप के पवनाभिमुख ढाल पर जमा रेत का तल ; (बालू स्तूप के पवनाभिमुखी ढाल की छिनराई शुच्छित वनस्पति में) जमी रेत की परत ।

**Back shore :** प्रतिवन्ध तट ; पृष्ठ तट ; उच्चतम जल रेखा एवं तट के मध्य का क्षेत्र ।

**Back sight :** पश्चावलोकन ; उल्टी सीघ लेना ।

**Back slope of cuesta :** कगारी प्रस्य का सामान्य ढाल ।

**Back stay ;** पृष्ठ अक्षवत् नमन ।

- Back swamp** : आवद्ध दलदल ; पृष्ठ दलदल क्षेत्र ।
- Back wall** : पृष्ठ भित्ति ; सर्क की पृष्ठीय खड़ी चटान ।
- Back wash** : पृष्ठाभिमुख तरंग अपरदन ; तट पर टूटी लहर का प्रतिघावन ; अघः प्रवाह-कटान ; तट से लौटती लहर का कटान (अपक्षय) ।
- Back waste** : पृष्ठीय वंजर भूमि ।
- Back wasting** : पृष्ठीय क्षय ; पश्च भूमिक-क्षय ।
- Back water** : पश्च जल ; आवद्ध जल ।
- Back woods** : नगर-केन्द्र से दूर साफ किये गये वन क्षेत्र में दूर दूर बसी हुई आवादी ; साफ किये गये वन प्रदेश में बसी हुई छितराई आवादी ।
- Badawin** : बहू ; उत्तरी अरब के बहू ऊँट चरवाह ; अलवेदिया के आदि-वासी ।
- Bad land** : ऊसर प्रदेश ; उत्स्तात स्थल ; कटी फटी भूमि ; वर्षा के कारण कटि-फटी भूमि ।
- Badland topography** : नाली नुमा अपक्षयी स्थलाकृति (मरुस्थल की) ; उत्खाद स्थलाकृति ; कटे फटे स्थल की रूपरेखा ।
- Baffle** : प्रतिरोधक ।
- Baganda** : पूर्वी अफ्रीका के चरागाह-वासी वेगान्डा ।
- Bagasse** : गन्ने का रसहीन दवा छिलका ; चुकन्दर की रसहीन लुगदी ; शर्करा अवशिष्ट ।
- Baguio** : (फिलीपाइन द्वीप समूह में जुनाई-नवम्बर के मध्य चलने वाला) ऊष्णकटिबन्धीय तूफान ।
- Bahada, Bajada (Sp.)** : बजदा ; (जलोढ़ पखों से निर्मित) अवसादित मैदान ; शैलपाद ; आन्तरस्थलीय बेसिन के सीमावर्ती किनारों पर फैली हुई कोणीय पत्थरों के जमाव की सामान्य ढालयुक्त पट्टी ; मरुस्थली आन्तरस्थलीय बेसिन का ऊपरी ढालू भूभाग ।
- Bai-U-rain** : किशमिश कालीन वर्षा ; उत्तर वसन्त ऋतु और ग्रीष्म में चीन तथा जापान में अतिवृष्टि का काल ; वाई-यू-वर्षा ।
- Bakitar** : उत्तरी पूर्वी विक्टोरिया झील क्षेत्र के चरवाह बैकीतारा ।
- Balancing traverse** : सर्वेक्षित संरेखण संतुलन ।
- Balata rubber** : गियाना रबर ।
- Balk, Baulk** : अकृष्ट भूपट्टी ; विना जोती हुई धारी ; जोती हुई जमीन के मध्य की विना जोती हुई जमीन ।
- Balked landing** : पार्श्व उतार ।
- Ball & socket** : बाल और सॉकेट ; बाल एवं आघार ।
- Ballistic theory, Meteorite** : उल्कापिण्ड प्राक्षेपिक सिद्धांत ।
- Ball lightning** : ज्योतिर्मय गोला ; तडित् गोला ; गोल-तडित् ।
- Balloon astronomy** : बँलून नक्षत्र विद्या ।
- Balloon sonde, Ballon sonde (Fr.)** : स्वलेखी अन्तरिक्ष वैज्ञानिक यंत्रों से सज्जित हाइड्रोजन बँलून ।
- Balloon Sounding** : परिमाणन बँलून ।
- Baltic end moraine** : बाल्टिक तटीय हिमोढ़ ।
- Baltic heights** : पामेरियन हिम-पलायन अवस्था के निक्षेपित-बाल्टिक तटीय हिमोढ़ ।
- Baltic shield, Fennoscandia** : बाल्टिक शील्ड ; स्कैंडिनेविया के कठोर एवं अपिरवर्तनीय प्राचीनतम स्थल खण्ड ।
- Bamboo Curtain** : चीनी साम्यवादी पूर्वी एशियाई सीमा रेखा ; कोरिया तथा वियतनाम से लगने वाली चीनी कम्युनिज्म सीमा रेखा ।
- Bamboo forest** : बांस के वन ।
- Bambusoidea** : बांस ।
- Band, chain** : जरीब की पट्टी ; जरीब का फीता ।
- Banded structure** : पट्टित संरचना ; रेखित (धारीदार) संरचना ।
- Band graph** : पट्टित ग्राफ ; धारीदार रेखाचित्र ; मिश्रित रेखाचित्र ।

- Bangar plain** : बांगर मैदान ; नदी तटीय-मैदान जहाँ बाढ़ का जल नहीं पहुँच पाता है ।
- Bank** : तट ; किनारा ; बादल या बर्फ का चौरस ढेर ; बाँध ।
- Bank caving** : तटीय कन्दरा, निर्माण ; नदी के मोड़ के बाह्य भाग पर दीवार का अन्दर घँस जाना ।
- Bank estuarine** : सागर संगमिय तट ; एश्च्युअरी तट ।
- Banket** : स्वर्णमय मृदा-पिण्ड ; अफ्रीका में प्राप्त होने वाला स्वर्णयुक्त पत्थर या मिट्टी ।
- Bank full** : वहन क्षमता ; नदी किनारों की चरम सीमा तक पानी का बहाव ; नदी के दोनों किनारों की उच्चतम सीमा तक पानी का चढ़ जाना ।
- Bank level** : तट सीमा ; तट स्तर तल ।
- Banlieue** : नगर का बाह्य क्षेत्र ; उपनगर ; उपान्त वस्ती ।
- Banner cloud** : सर्वोच्चशिखर के वायु-प्रतिकूल पार्श्व पर निर्मित मेघ ; ध्वजाभ मेघ ; सर्वोच्च पर्वत की श्रोट में निर्मित बादल ।
- Bantu** : कांगों के आदिवासी — बान्टू ।
- Banyankole** : उत्तरी-पूर्वी विक्टोरिया झील के चरवाहे — बेनियान-कोल ।
- Bar** : स्तम्भ ; दण्ड ; भित्ति ; बाधा ; रोकना ; बाँध ।
- Barb** : तीर की नोक ; तन्तु ; काँटा ; बाल दन्तुर ।
- Barbed drainage pattern** : कंटकीय प्रवाह प्रणाली ; मूल जलधारा में अधिकोण पर मिलने वाली सहायक जलधारा प्रणाली ; काँटेदार प्रवाह प्रणाली ।
- Barbed pattern** : कंटकीय प्ररूप ।
- Barchan, Barchane, Barkhan (Tr.)** : चापाकार बलुई टिब्बा ; अर्द्धमण्डलाकार रेत का टीला ; वायु दिशा में फैला अर्द्धमण्डलाकार रेत का अनुप्रस्थ टीला ।
- Bar coastal** : तट बलुई-भित्ति ; तट भित्ति ।
- Bare fallow** : अक्रुष्ट पड़त भूमि ; पड़त भूमि ।
- Barge** : बजरा ; फेरी ; नौका ।
- Bar-graph** : स्तम्भ रेखाचित्र ; दण्ड रेखाचित्र ; बार ग्राफ ।
- Barley** : जौ ; जव ।
- Bar, mud** : पंक भित्ति ।
- Barn** : संग्रहागार ; खलिहान ।
- Barn staple** : खलिहान जिन्स ; खलिहान उपादान ।
- Baroach** : भृगु कच्छ ।
- Baroclinic atmosphere** : सुविकसित सीमाग्र जेट प्रवाह वायुमण्डल ; वायु-मण्डलीय स्तर जहाँ स्थिर दाब की सतह अपरिवर्तनीय ताप की सतह को विभक्त करती हो ।
- Baroclinic zone** : सुविकसित क्षीण सीमाग्र जेट प्रवाह क्षेत्र ।
- Baroclinity, Baroclinicity** : स्थिर वायुदाब सतह से स्थिर घनत्व के परिच्छेद की वायुमण्डलीय अवस्था ।
- Bar, offshore** : प्रतितट भित्ति ; तट से दूर समुद्र में तट के समान्तर भित्ति ।
- Barogram** : वायुदाब लेखचित्र ।
- Barograph** : वायुभारमापी ; स्वलेखी निर्द्रव वायुदाब मापक यन्त्र ।
- Barometer** : बैरोमीटर ; वायुदाब मापक यन्त्र ।
- Barometric altimeter** : वायुदाब-उच्चता परिमापक यन्त्र ।
- Barometric gradient** : बैरोमीटर का आनुपातिक उतार-चढ़ाव ।
- Barometric pressure** : वायुदाब ; वायुमण्डलीय दबाव ।
- Barometric ripples** : बैरोमीटरी तरंगें ।
- Barometric tendency** : बैरोमीटरी भुकाव ।
- Barometrography** : वायुदाब-मापन विज्ञान ।
- Barometry** : वायुदाब मापन ।
- Baroscope** : वायुदाबदर्शी ; वायु के घनत्व परिवर्तन का सूचक यन्त्र ।
- Barotropic atmosphere** : वायुमण्डलीय परत जहाँ स्थिर दाब-सतह अपरिवर्त-

- नीय तापसतह के समान्तर रहती है ; स्थिर वायुदाब सतह ।
- Barotropy** : स्थिर वायुदाब सतह की शून्यावस्था ; स्थिर वायुदाब की सतह तथा अपरिवर्तनीय ताप की सतह के समान्तर बने रहने की अवस्था ।
- Barrage** : बेराज ; कम ऊँचा बाँध ।
- Barred spiral** : रुद्ध कुण्डलित वक्र ।
- Barrel** : पीपा ; 32 गैलन का ब्रिटिश माप ; अमरीकी 42 गैलन का माप ; ढोल ।
- Barren land** : अनुपजाऊ भूमि ; वंजर भूमि ।
- Barren rock** : नग्न शैल ; अनुर्वर प्रस्तर ।
- Barrier bar** : रोधिका ; अवरोधक ; चुंगी का फाटक ।
- Barrier beach** : बालू-तट अवरोध ; तट के समान्तर पृष्ठीय बालू-भित्ति ।
- Barrier ice** : (अण्टार्कटिक सीमावर्ती) प्लवी हिम शिला ।
- Barrier island** : तट के पृष्ठीय भाग की लेगून में स्थित बाल स्तूप ।
- Barrier lake** : अवरोधक झील ; घाटी में प्राकृतिक बाँध निमित्त झील ।
- Barrier reef** : प्रवाल रोधिका ; अवरोधक प्रवाल भित्ति ; तट के समान्तर लेगून द्वारा अलग की हुई प्रवाल भित्ति ।
- Bar, sand** : बलुई भित्ति ; (नदी, डेल्टा मुँह पर या बन्दरगाह में जमी) बालू का ढेर ।
- Barter** : वस्तुविनिमय-व्यापार ।
- Barycenter** : भार केन्द्र ।
- Barycenter of the Earth-Moon pair** : पृथ्वी और चन्द्र युग्म का भार केन्द्र ।
- Barycenter of the Solar system** : सौरमण्डल का भार केन्द्र ।
- Barysphere** : गुरुमण्डल ; भूपटल से नीचे का भारी मण्डल ; भूपृष्ठ से नीचे पृथ्वी का सम्पूर्ण आन्तरिक भाग ; केन्द्रमण्डल ।
- Basal complex** : शील्ड क्षेत्रीय आद्य-शैल ; शील्ड क्षेत्रीय आधाररूप मिश्रित शैल ।
- Basal conglomerate** : तलज सम्पिण्डित शैल ; चट्टानी परतों के निम्नतम भाग में पाये जाने वाले सम्पिण्डित शैल ।
- Basal pit** : आघार गर्त ।
- Basal plane** : आघार तल ।
- Basal sapping of cirque** : सर्क का प्रारम्भिक गर्त निर्माण ।
- Basal slip of glacier** : हिमानीय प्रारम्भिक स्खलन ; हिमानीय तलज हिम के फिसलने की गति ।
- Basal wreck** : (ज्वालामुखी कुण्ड का) आघारिक ध्वंस ; ज्वालामुखी कुण्ड ; विशाल ज्वालामुख ; ज्वालामुखी पर्वत का वृद्धत मुख ।
- Basalt** : रवेदार स्याह हरी या बादामी आग्नेय चट्टान ; बसाल्ट ।
- Basaltic column** : बसाल्ट स्तम्भ ; स्याह आग्नेय शैल स्तम्भ ।
- Basaltic crust** : बसाल्ट भूपटल ; पृथ्वी की बसाल्ट पपड़ी ।
- Base** : आघार ; तल ; पैदा ; प्रारम्भिक स्थल ।
- Base flow, of a river** : नदी का तलीय अन्तःप्रवाह ।
- Base-level** : आघार तल ; (नदी का) चरम स्तर ।
- Base level of deposit** : निक्षेप तल ; निक्षेप अधोभाग ; निक्षेप-सीमा ।
- Base line** : आघार रेखा ; भूमि रेखा ।
- Base map** : आघार मानचित्र ; संस्थापन मानचित्र ; मूल मानचित्र ।
- Basement complex** : कैम्ब्रियाई-पूर्व युगीन निम्नतम शैल तल ; कैम्ब्रियाई-पूर्व काल की मिश्रित संरचना की आग्नेय चट्टानें जो परतदार चट्टानों के निम्नतम भाग में पाई जाती हैं ।
- Base net** : त्रिभुजीकरण का आघार जाल ।
- Basic grassland** : चूने के क्षेत्र के प्रधान चरागाह ; पैठिक क्षेत्र चरागाह ; समा-क्षारीय चरागाह ।
- Basic igneous** : अल्पसिलिक आग्नेय शैल ; पैठिक लावा शैल ; क्षारीय शैल ।
- Basic industry** : बुनियादी उद्योग ; आघारोद्योग ।
- Basic lava** : पैठिक लावा ; अल्प सिलिक

- (अधितरल) लावा; क्षारीय लावा ।  
**Basic lava cone** : पैठिक लावा शंकु ।  
**Basic lava-shield** : पैठिक लावा शील्ड; अधितरल लावा — निक्षेपित कठोर शैल पुञ्ज ।  
**Basic slag** : इस्पात मल; पैठिक घातुमल; फॉस्फेटयुक्त खाद ।  
**Basification** : पीठन; अद्ययुगीन अक्षीय-क्षेत्रों का नष्ट हो जाना; प्राचीनतम महाद्वीपीय मूलतल (जड़) का लुप्त हो जाना ।  
**Basin** : नदी पात्र; भूपटल का विशाल निम्न भाग; वेसिन ।  
**Basin and range structure** : वेसिन-पर्वत संरचना; स्तर अंशीय स्थल खण्ड में पर्वत और वेसिन-संरचना ।  
**Basin cultivation** : वेसिन-कृषि; अति-वृष्टि से भूमिकटान को रोकने की क्यारीनुमा वेसिन कृषि पद्धति ।  
**Basin irrigation** : वेसिन सिंचाई; बाढ़ के पानी से वेसिन कृषि-क्षेत्र में सिंचाई करना ।  
**Basin oscillation** : वेसिन अस्थिरता ।  
**Basin range lake** : वेसिन क्षेत्र की झील; वेसिन क्षेत्रीय पर्वतों के मध्य अवच्छेद जल-झील ।  
**Basket of eggs relief** : डमलिन स्थल रूरेखा; हिमानी निक्षेप-निमित्त चिकने गोल पत्थर युक्त लम्बे पहाड़ी टीलों की स्थलीय रूपरेखा; हिमानीय निक्षेप निर्मित (अण्डों की टोकरी जैसी) स्थलाकृति ।  
**Bass** : मेडागास्कर की ताड़ (जिसके डण्ठल से रेशा बनता है) ।  
**Bastide** : मध्ययुगीन सैनिक कस्बा ।  
**Bat furan** : खुले समुद्र का मौसम; अरब सागरीय शीतकालीन खुले समुद्र का मौसम ।  
**Bat hidan** : बन्द समुद्र का मौसम; अरब सागरीय ग्रीष्मकालीन बन्द समुद्र का मौसम ।  
**Batholith**; **Bathylith** : अर्ध-शैल; ग्रेनाइट अर्ध-शैल ।  
**Bathyal** : समुद्र-जीव प्रजाति तल; 100 से 1000 फुटम गहरा महाद्वीपीय ढाल ।  
**Bathyal deposit** : समुद्र-जीव प्रजाति तल निक्षेप; महाद्वीपीय ढाल के नीचे, हरे, लाल तथा प्रवाल कीच निक्षेप ।  
**Bathymetry** : समुद्र गाम्भीर्य माप; गहराई मापन ।  
**Bathy-orographical map** : स्थल की ऊँचाई एवं समुद्र की गहराई प्रदर्शित करने वाला मानचित्र ।  
**Bathysphere** : अगाध मण्डल; गहरे समुद्र के निरीक्षणार्थ गोल घर ।  
**Batter** : अवपात; ढहाना; चकनाचूर करना; ढाल ।  
**Batter board** : (रेखा एवं ढाल निश्चित करने की) आढ़ी पट्टी; दो खम्भों के सहारे का अनुप्रस्थ शीर्षस्थ पट्टा ।  
**Battleship diagram** : वृष्टिसूचक स्तम्भ आरेख; वार्षिक वर्षा के (मध्यान्तर रहित) सम्मिश्र दण्ड आरेख ।  
**Baulk** : अकृष्ट वरा; बिना जोती हुई जमीन ।  
**Bay** : खाड़ी ।  
**Bay bar** : खाड़ी भित्ति; खाड़ी के दो अग्र-स्थलों को मिलाने वाला रेत का टीला या तट ।  
**Bay head beach** : नवचन्द्राकार अन्तरीप वालू-तट; (खाड़ी के दो अग्रस्थलों के मध्य का) नवचन्द्राकार वालू-तट ।  
**Bay head delta** : डेल्टा अन्तरीप; खाड़ी मुख पर नदी निक्षेप-निमित्त डेल्टा ।  
**Bay-ice** : खाड़ी बर्फ; खाड़ी में जमी बर्फ ।  
**Bay-mouth bar** : खाड़ी मुखभित्ति; खाड़ी तट से दूर बलुई भित्ति ।  
**Bay port** : खाड़ी स्थित बन्दरगाह; खाड़ी-बन्दरगाह ।  
**Bays and promontories** : खाड़ियाँ और समुद्राभिमुख कगार ।  
**Beach** : बालू तट ।  
**Beach cusp** : खाड़ी के दन्ताग्र शैल खण्ड; खाड़ी के प्रत्यावर्ती निम्न भाग युक्त रेत और गोल पत्थरों के प्रक्षिप्त शैल-खण्ड ।  
**Beach profile** : अनुप्रस्थ वालू तट पार्श्विका ।

**Beach ridge** : तटवर्ती बलुई-टीले ।

**Beachy head** : तटीय अग्रभाग; तटीय सुरक्षित स्थान; अन्तरीप ।

**Beaded esker** : मालाकार हिमनद्य निक्षेप-ढेर; हिमानी तथा हिमनद स्रोत द्वारा लाये गये कंकड़-पत्थर-रेत के कतार-बद्ध जमाव; मालाकार एस्कर ।

**Beam compass** : दण्ड परकार; (वृत्त रचना का) किरण कम्पास; प्रलम्ब परकार (जिसकी एक भुजा को घटा-बढ़ा सकते हैं) ।

**Bear butte** : अनुवात पहाड़ी; हवा रुख-पहाड़ी ।

**Bearing** : दिशामान; दिशाकोण; अक्षनाभि; कोण ।

**Bearing of a line** : रेखा की कोणीय स्थिति; रेखा का दिशाकोण; सर्वे प्रगमन दिशा में रेखा की कोणीय स्थिति ।

**Beast gate** : चरागाह-द्वार; चरागाह में अधिकारगत पशु-संख्या चराना ।

**Beast of burden** : भारवाही पशु ।

**Beaufort notation** : मौसम की व्यूफोर्ट अक्षर-संकेत-पद्धति ।

**Beaufort scale** : व्यूफोर्ट द्वादश-वातवेग श्रेणी ।

**Beaver** : जल-स्थलचर बालदार खालवाले जानवर ।

**Beck (Dan.)** : लघु जलधारा; विपमतल व तीव्र प्रवाहयुक्त छोटी नदी ।

**Bed** : तल; तह; तला; शैल परत; (नदी का) पाट ।

**Bedded rock** : स्तरीभूत शैल; परतीली चट्टान ।

**Bedding plane** : परत तल; तल्प तल; संस्तरण सतह; परत स्तर; संयोजक तल ।

**Bed irrigation** : तलीय सिंचाई; क्यारी-सिंचाई ।

**Bed level** : निम्नतल; आधार तल; अधस्तल ।

**Bed load, of river** : नदी तलवाही भार; नदी तल पर लुढ़क कर बहने वाली सामग्री ।

**Bedouin, Beduoin** : अरब के खाना-बदोश—बहू ।

**Bed rock** : तल शैल; आधार प्रस्तर; तल शिला; ऊपरी तह के नीचे की चट्टान ।

**Beech wood** : बीच के वन; करञ्ज के वन; बीच-काष्ठ ।

**Beef cattle** : गाय, बैल, साँड आदि पशु (पशुपालन); गोमांश पशु ।

**Beet** : चुकन्दर ।

**Beet, sugar** : चुकन्दर की चीनी ।

**Beheaded river** : अपहृत नदी; रूण्डित नदी; आत्मसात् नदी ।

**Beheading, of river** : नदी का अपहरण; नदी का हड़पना; नदी प्रग्रहण; अभि-शीर्ष केन्द्र पर एक नदी में दूसरी नदी का आत्मसात् होना ।

**Belligerent State** : युद्धरत राज्य; युद्ध में लगा हुआ राज्य ।

**Belt** : पेट्टी; पट्टी; मेखला; क्षेत्र; कटि-बन्ध ।

**Belt, earthquake** : भूकम्प कटिबन्ध; भूकम्प क्षेत्र पट्टी ।

**Belted coastal plain** : तटीय मैदानी क्षेत्र; पट्टित तटीय मैदान ।

**Belted outcrop plain** : आविर्भूत मैदानी परतें; कटानी मैदान में आन्तरिक समाप्तर परतों का आविर्भाव ।

**Belt, high pressure** : उच्च वायुदाब कटिबन्ध ।

**Belt, insolation** : सूर्यताप कटिबन्ध ।

**Belt, low pressure** : निम्न दाब कटि-बन्ध ।

**Belt of calms** : शान्त पेट्टियाँ ।

**Belts of atmospheric pressure** : वायु भार की पेट्टियाँ ।

**Belt, tropical** : उष्ण-कटिबन्ध ।

**Belt, wheat** : गेहूँ उत्पादन क्षेत्र; गेहूँ का इलाका ।

**Bench** : फलक; वेदी; वेदिका; पट्टी; बेंच; चट्टतरा ।

**Bench Mark (B. M.)** : तलचिह्न; सर्वेक्षित ज्ञात ऊँचाई का निश्चित सन्दर्भ बिन्दु ।

- Bench terrace** : बेंच के आकार की वेदिका ।
- Benelux countries** : बेल्जियम ; हॉलैंड तथा लक्जमबर्ग देश ।
- Benthos** : समुद्र तल जीव प्रजाति ।
- Berber** : उत्तरी-पश्चिमी सहारा के चरवाहा—बर्बर ।
- Bergdama** : दक्षिण-पश्चिमी अफ्रीका की चरवाहा-जाति—वर्गडामा ।
- Bergeron classification** : वर्जैरॉन का वायुराशि वर्गीकरण ।
- Bergeron process** : वर्जैरॉन की जलबूँद निर्माण प्रक्रिया ।
- Bergschrund** : हिमक्षेत्र की शीर्षस्थ दरार ; (गहरी तथा चौड़ी) हिम-दरार; सर्क के शीर्ष के पास की दरार ; हिमदर ।
- Bergwind** : पर्वतीय पवन ; दक्षिण अफ्रीका के पठार से तट को चलने वाली शीतकालीन उष्ण व शुष्क वायु; स्थिरोष्म क्रिया से गर्म होने वाली पर्वतीय वायु ।
- Berm** : ऊँची उठी हुई संकीर्ण वेदिका ; अवशिष्ट द्रोणी-फलक ।
- Bessemer process** : स्पात-निर्माण की बेसेमर विधि ।
- Betrunked river** : समुद्र में डूबे निम्नस्थ नदी-भाग ।
- Bevel** : समतल पहाड़ी शीर्ष ; ढालू तल ; टेढ़ा-कटाव ।
- Bevelled edge** : सापक का चिह्नित ढालू किनारा ।
- Beverage crop** : पेय पदार्थ उत्पादन ; पेय उत्पादन ; पेय-फसल ।
- Bhabar** : तराई का उच्चतर भाग—भाबर ; (हिमालय की तलहटी में बड़े-बड़े पत्थरों के ढेर से निर्मित) गिरिपद—कछारी मैदान ।
- B-horizon** : निम्नस्थ मृदा परत ; उपरि-परत के नीचे की मिट्टी-परत ।
- Biaxial** : द्विअक्षी ।
- Bifurcation ratio** : द्विशाखन अनुपात ; संगम पर एक क्रम के परिमाण की नदियों की संख्या से दूसरे क्रम के परिमाण की नदियों की संख्या का अनुपात ।
- Bight** : क्षुद्र खाड़ी ; तटीय दाँता ; तटवर्ती दो अग्रस्थलों के मध्य की गहरी दरार ; तटीय दरार ।
- Bil** : डेल्टाई चापाकार भील ; वलय-भील ।
- Bill** : तंग अन्तरीप ।
- Billabong** : आस्ट्रेलियाई आदिवासी ; नाले का पृष्ठीय स्थिर जल (जो यदा-कदा बहता है) ।
- Billow cloud** : उर्मि मेघ ; लहरदार मेघ ।
- Binary star theory, Biparental theory** : द्वितारक सिद्धान्त ; युग्म तारा सिद्धान्त ; द्वैतारक सिद्धान्त ।
- Binary system of lunar origin** : चन्द्र व्युत्पत्ति का युग्म सिद्धान्त ।
- Binodal tidal unit** : द्विपातिक ज्वारीय इकाई ; द्विशिरोबिन्दु वामावर्त ज्वारीय इकाई ।
- Biochore** : जीव अनुपोषण क्षेत्र ; जीव सीमा ।
- Bio-climatology** : जीव जलवायु विज्ञान ।
- Bio-geography** : जैविक भूगोल ; वनस्पति एवं जीव जगत् का भौगोलिक अध्ययन ; जीव-भूगोल ।
- Bioherm** : प्राचीन प्रवालभित्ति ।
- Biological weathering** : जैविक अपक्षय ।
- Biometeorology** : जीव-ऋतु विज्ञान ।
- Bio-sphere** : जीवमण्डल ।
- Biostrome** : निर्माणाधीन प्रवाल भित्ति ।
- Biotic complex** : जैविका-ग्रन्थि ; मिट्टी, पौधों एवं पशुओं की पारस्परिक प्रभाव-ग्रन्थि ।
- Biotite** : काला अभ्रक ।
- Biotope** : जीव क्षेत्र ।
- Biparental theory** : द्वितारक सिद्धान्त ; युग्म तारक सिद्धान्त ।
- Bipolar magnetic region** : द्विध्रुवी चुम्बकीय क्षेत्र ।
- Birch** : बेंत ; भोज वृक्ष ।
- Bird's foot delta ; Finger type delta** : पंजाकार डेल्टा ; पंजक डेल्टा ; अंगुल्याकार डेल्टा ।
- Birth and death rate, crude** : प्राकृ-

तिक जन्म व मृत्यु दर ।

**Bise, Bize (Fr.)** : (स्विट्जरलैंड, उत्तरी इटली तथा दक्षिण फ्रांस में चलने वाली) वसन्त तथा शीतकालीन उत्तर-पूर्वी शुष्क शीतल वायु ; वाइच शीतल पवन ।

**Bishop wave** : (सियरा नैवेदा के ओट की) विशप पवन ।

**Biskra environment** : अल्जीरियाई वातावरण ।

**Biting (cold) wind** : तीक्ष्णतम शीतल पवन ; तीक्ष्ण बर्फानी वायु ।

**Bitter lake** : अत्यन्त खारी भील ; सोडियम सल्फेट युक्त भील ।

**Bituminous coal** : रालमिश्रित कोयला ; बिटुमिनस कोयला ।

**Bituminous oil** : राल-तेल ; डामर तेल ।

**Bjerknes-Holmboe theory** : जर्कनीज-होम्बो का वायुदाब-गति सिद्धांत ।

**Black and white map** : छायाधन मानचित्र ; मुद्रित स्याह-श्वेत मानचित्र ।

**Black band ironstone** : कार्बनयुक्त लौह-पट्टी ; सिडेराइट लौह परत ।

**Black bulb thermometer** : श्याम घुंड़ीयुक्त पारद-थर्मामीटर ।

**Black buran** : (तारिम बेसिन की) धूल भरी काली आंधी ।

**Black cotton soil** : काली मिट्टी ; उष्ण-कटिबन्धीय बसाट मृदा ।

**Black country** : (स्टैफर्डशायर का) घुएंदार प्रदेश ; घूमिल क्षेत्र ।

**Black damp** : श्वासरोधक वायु ।

**Black earth** : काली मिट्टी ; शीतोष्ण कटिबन्धीय काली मिट्टी ।

**Black field** : (पाला द्वारा) खण्डित शिला-खण्डों का विशाल क्षेत्र ।

**Black fort** : उत्तरी अमेरिका के मैदानों की एक शिकारी आदिम जाति, उत्तरी अमेरिकी ब्लैकफूट भारतीय ।

**Black frost** : स्याह घना कोहरा ; श्रौद्योगिक क्षेत्रों का स्याह कोहरा ।

**Black mist** : स्याह धुन्ध ।

**Black soil** : काली मिट्टी ; लावा मिट्टी ।

**Black storm** : (उत्तर-भारत की भीष्म

कालीन) काली आंधी ।

**Bladed structure** : फलकित संरचना ; पंखदार (पत्रमय) रचना ।

**Blanket bog** : दलदल आवरण ; वर्षा से बना कीचड़ व दलदल आवृत ।

**Blanket effect of atmosphere** : उमस आवृत ; मेघाच्छादन से वायु संचलन का अवरुद्ध हो जाना ; मेघाच्छादन वायुरोध ।

**Blast hole** : वायु छिद्र ; धमन छिद्र ।

**Bleak** : वनस्पतिहीन ; निर्जन ; अतिशीत ।

**Blighted area** : क्षतिग्रस्त आवास क्षेत्र ; विध्वस्त आवादी का क्षेत्र ; नष्टप्राय क्षेत्र ।

**Blighted vacant land** : अनुद्योगशील (विफल) क्षेत्र ।

**Blind valley** : शुष्क घाटी ।

**Bhizzard** : हिम भंभा ; बर्फाला तूफान ।

**Block** : खण्ड ; खण्डक ; ब्लॉक ।

**Blockade** : घेराबन्दी ; नाकाबन्दी ।

**Block data map** : सम्पत्ति खण्डक मानचित्र ।

**Block diagram** : खण्ड आरेख ।

**Block disintegration** : खण्डकीय वियोजन ; खण्ड-विच्छेदन ; ब्लॉक विखण्डन ।

**Block draughter** : खण्ड आरेख चित्रीय यन्त्र ।

**Blocked delta** : अवरोधित डेल्टा ।

**Block faulting** : खण्डकीय स्तरभ्रंश ; खण्ड भ्रंशन ।

**Block field** : चट्टानी समुद्र ; तीव्र पाले से निर्मित कोणिक गोल शिलाखण्डों का विस्तृत क्षेत्र ।

**Blocking high** : प्रतिचक्रवातीय क्षेत्र जो चक्रवात को आगे बढ़ने से रोकता है ।

**Block lava** : पिण्ड लावा ; खण्ड पुञ्ज में जमा लावा ; जमा हुआ खुरदरा आम्लिक लावा खण्ड ।

**Block lettering** : मुद्रण की उत्कीर्ण लिखावट ; बड़े वर्णक्षर ।

**Block mountain** : अवरोधी पर्वत ; भ्रंशोत्थ पर्वत ।

**Block pile symbol** : खण्ड पुञ्ज संकेत ; खण्ड राशि चिह्न ।



**Block slumping :** खण्ड अबपात ; तीव्र ढाल पर शैल खण्ड का नीचे खिसकना ; खण्डक गर्त ।

**Block spread :** खण्डित शिलाखण्डों का विस्तृत क्षेत्र ; गोल शिलाखण्डों का विशाल क्षेत्र ।

**Block table :** दो दरारों के मध्य उठा हुआ पर्वत खण्ड ; समतल शीर्ष का एकाकी उच्च भूखण्ड ; एकाकी पर्वत ।

**Bloekar :** (हिन्दचीन के उष्णकटिबन्धीय) आर्द्र गौण वन ; झाड़ी वन ।

**Blood rain :** लाल मिट्टी के महीन कण मिश्रित वर्षा की बूँदें ।

**Blossom shower :** पुष्पन वृष्टि ; प्रथम फुहार (कहवा क्षेत्रीय वृष्टि) ।

**Blow cliff :** तटीय भूगु का सन्धिस्थल के सहारे लहरों से कटना ; भूगु कन्दरा ।

**Blow hole :** लम्बवत् तटीय कन्दरा गर्त ; वायु द्वार ।

**Blow out :** तश्तरीनुमा गर्त ; वात गर्त ; आपवाही बेसिन ।

**Blowing of wind :** वायु संचार ।

**Blow pipe :** निर्गमन नली ; घुआरा ; सकाई आदिम जाति का बाँस की नली नुमा जहरीला-शस्त्र ।

**Blow-well :** पातालतोड़ कुएँ की भाँति कार्य करने वाला कृत्रिम कुआँ या प्राकृतिक स्रोत ; फव्वारे की तरह पानी फँकने वाला कुआँ ।

**Blue band :** वायु रहित नीले वर्ण की हिमानीय पट्टी ; नीले वर्ण की परत ।

**Blue-haze :** नील कुहासा ; नीली धूमिका ।

**Blue ice :** बर्फ की नीली परत ; नीला बर्फ जिसमें से बुलबुले तथा वायु निकल चुकी हो ।

**Blue-mud :** महाद्वीपीय ढाल की नील पंक ।

**Blue water :** खुला समुद्र ।

**Bluff :** प्रक्षिप्त खड़ा ढाल ; कगार ; उभरा हुआ खड़ा ढाल ।

**Boat basin :** गोदी तल ।

**Bob :** गोला ; स्तम्भ ; आलम्ब ।

**Bocage (Fr.) :** मैदानी चरागाह ; विना झाड़ियों का खुला चरागाही मैदान ;

जंगले-युक्त फ्रांसीसी ग्रामीण-प्रदेश ।

**Bodden (Ger.) :** (दक्षिणी बाल्टिक तट की) विषम तंग खाड़ी ; संकीर्ण खाड़ी द्वीप समूह ।

**Bog :** पंक ; दलदल ; कीचड़ ।

**Bogaz :** (चूने के प्रदेश का) नालीनुमा लम्बा गर्त ; चूने की चट्टान में जोड़ पर गहरे गर्त का निर्माण ।

**Boggy ground :** दलदली जमीन ।

**Bog-peat soil :** दलदल का कोयला ; पंक पीट ।

**Bog-ore :** पंक लोह-अयस्क ; दलदल का कच्चा लोहा ।

**Bohea :** निकृष्ट काली चाय ; मौसम की अन्तिम फसल की रद्दी चाय ।

**Bohorok :** (उत्तर-पूर्वी मानसून काल में) सुमात्रा में चलने वाली गर्म शुष्क (फोरान प्रकार की) वायु ।

**Bolide :** विशाल उत्कापात ।

**Bologram :** सौर विकीरण (प्राप्त ताप शक्ति) अभिलेख-यन्त्र ।

**Boloki :** कांगो की एक आदिम जाति — बोलोकी ।

**Bolometer :** विकीर्ण शक्ति मापक यन्त्र ; कान्ति मापी ।

**Bolson :** मरुक्षेत्रीय अन्तःप्रवाही बेसिन ; मरुस्थलीय-लवणकच्छ ; अर्द्धमरुस्थली अन्तःप्रवाही निम्न भाग ।

**Bomb crater :** बम फँकने वाला ज्वालामुख ।

**Bonanza farm (Sp.) :** कृषि यन्त्रों से सम्पन्न कृषि क्षेत्र ; लाभप्रद उत्पादन देने वाला कृषि क्षेत्र ; समृद्ध कृषि-क्षेत्र ।

**Boning :** (सर्वेक्षण कार्य में) बाँसों की कतार द्वारा एक सीध लेना ।

**Boning rod :** संरेखण बाँस ; सीध निर्धारण छड़ ।

**Bonne's projection :** बोन-प्रक्षेप ।

**Bora (It.) :** उत्तरी एड्रियाटिक सागर की शीतकालीन तीक्ष्णतम तूफानी शीतल वायु ; शीतलतम बर्फानी बोरा वायु ।

**Boraccia :** उत्तरी एड्रियाटिक की तीव्रतम वेगवाली शीतकालीन तूफानी ठण्डी

- वायु ।  
**Borde (Ger.)** : जर्मनी में पाई जाने वाली लोएस मिट्टी; वायुनिक्षेप-मृत्तिका; विमृदा ।  
**Border** : सीमा; सीमान्त; सरहद; सीमा किनारी ।  
**Border land** : सीमान्त प्रदेश; सीमावर्ती क्षेत्र ।  
**Border line** : सीमा रेखा; सीमान्त रेखा ।  
**Bore** : जलधारा के विरुद्ध प्रगामी ज्वार भित्ति; ज्वारीय भित्ति ।  
**Boreal** : उपोत्तर; टैगा सम्बन्धी; उत्तरी जलवायु क्षेत्र सम्बन्धी; उत्तरी ध्रुव वृत्तीय; उत्तरी ।  
**Boreal climate** : टैगा जलवायु; उपोत्तर जलवायु; 45° से 90° उत्तरी अक्षांशों के मध्य का जलवायु; वीरियल जलवायु ।  
**Boreal climatic period** : 7500 से 5500 ईसा पूर्व का जलवायु काल; उपोत्तर जलवायु काल ।  
**Boreal forest** : मुख्य कोणधारी वन; उपोत्तर वन ।  
**Boreal region** : उपोत्तर प्रदेश; उत्तरी ध्रुव तथा 45° उत्तरी अक्षांशों के मध्य का क्षेत्र ।  
**Borino** : (एड्रियाटिक सागर की) ग्रीष्म-कालीन उत्तर-पूर्वी हल्की ठण्डी वायु ।  
**Bornhardt (Ger.)** : मैदानी भाग की अवशिष्ट पहाड़ी ।  
**Boro** : अमेजन के पश्चिमी वनों की आदिम कृषक जाति—बोरो ।  
**Borough** : किलेबन्दी वाला नगर; नगर जिसे स्वशासन का अधिकार हो; पुर ।  
**Boss** : आग्नेय शिला स्तूप; अनावृत्त अघः शैल; गोलाकार लघु ग्रेनाइट अघः शैल ।  
**Botanical geography** : वानस्पतिक भूगोल ।  
**Bottleneck** : मार्ग अवरोध; आवागमन का संकीर्ण मार्ग; समुद्रों के मध्य का तंग मार्ग ।  
**Bottleneck valley** : संकरी घाटी; तंग घाटी ।  
**Bottom** : आघार; तल; तह; पैदा; अधोभाग; कछार से आच्छादित बाढ़-निर्मित निम्न मैदान ।  
**Bottom set bed** : महाद्वीपीय जलमग्न तट के तलज निक्षेप; तल स्तर ।  
**Bottom waters** : अगाध सिन्धु तलज जल; तलीय अगाध जल ।  
**Boulder** : गोल शिलाखण्ड; गोलाश्म ।  
**Boulder bed** : गोलाश्म स्तर ।  
**Boulder clay** : शिलाखण्ड युक्त मृत्तिका; हिमानीय कटान निक्षेप निर्मित शिलाखण्ड युक्त मृदा; गोलाश्मीय मृत्तिका ।  
**Boulder clay coastline** : गोलाश्मीय-मृत्तिका तटरेखा; शिलाखण्ड युक्त मृत्तिका-तटरेखा ।  
**Boulder field** : चट्टानी समुद्र; गोलशिला खण्डों का विशाल क्षेत्र; गोलाश्म क्षेत्र ।  
**Boulder train** : गोलाश्म निक्षेप पंक्ति; हिमानी की क्रमहीन निक्षेप शृंखला; हिमानी के परिवर्तनशील जमाव की शृंखला ।  
**Bouldery till** : गोलाश्म मृदा; गोलाश्म हिम कदं ।  
**Boulevard (Fr.)** : राष्ट्रीय उच्च मार्ग; नगरकोट के स्थान पर बना छायादार चौड़ा मार्ग ।  
**Bounce space** : उच्च दाब कक्ष ।  
**Boundary, Boundary line** : सीमा-रेखा; विभाजन रेखा; परिसीमा; सीमान्त रेखा ।  
**Boundary, artificial** : कृत्रिम सीमारेखा ।  
**Boundary current** : सीमान्त धारा; परिधि धारा ।  
**Boundary, demarcated** : निर्धारित सीमारेखा ।  
**Boundary fault** : सीमान्त भ्रंश; सीमा भ्रंश ।  
**Boundary, international** : अन्तर्राष्ट्रीय सीमा रेखा ।  
**Boundary layer** : सीमान्त शैल परत; परिधि परत; किनारे की परत; सीमान्त तह ।  
**Boundary, natural** : प्राकृतिक सीमा रेखा ।

- Bounty region** : बाहुल्यता वाला प्रदेश ।
- Bourdon tube** : स्पिरिट भरी हुई बक नली युक्त तापमापी या दावमापक यन्त्र ।
- Bourgs (Fr.)** : छोटा कस्बा ।
- Bourne** : (चूने के क्षेत्र की शुष्क घाटी में प्रवाहित) अस्थायी जलधारा ; विक्षेपात्मक जलधारा ; विच्छिन्न होने वाली जलधारा ।
- Bow-compass** : चाप परकार (जिसकी मुजा अन्दर की तरफ मुड़ सकती हो) ।
- Bowditch's rule** : बॉडिच का सर्वेक्षित संरेखण-सन्तुलन सिद्धान्त ।
- Bow fiddle rock** : तटवर्ती घनुपाकार-नुकीली चट्टान ।
- Box-sextant** : बक्स सेक्सटेन्ट ; कोणिक दूरी मापने का यन्त्र ।
- B. P. (Before present) period** : वर्तमान से पूर्व का काल ; 1950 ई० से पूर्व का काल (1950 ई० को भूगर्भ—इतिहास का वर्तमान काल माना गया है) ।
- Brace block** : छिद्रक खण्ड ।
- Brachy-cephalic** : लघु कपाल ; छोटे सिर वाला ; चौड़ा कपाल ।
- Brackish** : न्यून क्षार ; नून खारा ।
- Brae (Scot.)** : पहाड़ी का एक किनारा ; ऊपरी भाग ।
- Braid, Braided river** : गुम्फित नदी ; सम्मिश्रित विगमन व केन्द्राभिमुख जलधारा तन्त्र के उलझे भाग की नदी ; जल वितरिकाओं वाली नदी ; गुंथी हुई जलधारा ।
- Brake** : झाड़ीवन ; घना झाड़ी प्रदेश ।
- Brakeph** : चौड़ी कपाल वाली जाति ।
- Branden-burg stage** : उत्तरी योरोपीय मैदान की चतुर्थ हिमायन के पलायन की प्रथम अवस्था—ग्रेन्डेन्वर्ग अवस्था ।
- Brash** : टूटी हुई कंकरीट जैसी अथः शैल ; जुरसिक शैल ; समुद्र में वर्ष के तैरते हुए छोटे-छोटे टुकड़े ।
- Brave west wind** : भीषण पछुआ हवा ; गरजने वाली चालीसा ; तीव्रतम वेग-पूर्ण पछुआ हवा ।
- Breached anticline** : विच्छेदित अपनति ; उच्च उठे हुए मोड़ में दरार पड़ना ; लम्बव्य द्रोणी (मय अन्तः कगारों के) ।
- Breached crater** : उत्ताल ज्वालामुख ; नितल ज्वालामुख ।
- Breaker** : भञ्जक ; तट से टकराने वाली समुद्री भीषण-तरंग ।
- Break in rock** : शैलक्रम भंग ; शैलभंग ।
- Break in wave** : अन्तर्भेदन तरंग ; तट के आन्तरिक भाग में घुस आने वाली तरंग ।
- Break of profile** : पार्श्विका रोध ; पार्श्विका विघटन ।
- Break of slope** ; ढाल के झुकाव का आकस्मिक परिवर्तन ।
- Break of the rains** : वर्षा प्रारम्भ ।
- Break point bar** : प्रतिवट भित्ति ; समा-न्तर तटवर्ती भित्ति (जहाँ लहरें टकराकर टूटती हैं) ।
- Break water** : तरंग रोध ; बांध ; आड़ ; अन्तराल जल ; तटवर्ती दरारी जल ।
- Breccia (It.)** : संकोणात्मक सन्धि-प्रस्तर ; खण्डित भित्ति पदार्थ ; संकोणात्मक शैल ।
- Breccia pipe** : ज्वालामुख नली में जमी संकोणात्मक लावा चट्टानें ; लावा निर्गमन का संकोणात्मक शैल पथ (नली) ।
- Brecciation** : खण्डीकरण ।
- Breckland** : झाड़ीदार वन क्षेत्र ; झाड़ीदार क्षेत्र को साफ कर खेती योग्य बनाया गया क्षेत्र ।
- Breeze** : समीर ।
- Breeze, fresh** : मलयानिल ।
- Breeze, gentle** : मन्द समीर ।
- Breeze, land** : स्थलीय समीर ।
- Breeze, light** : सामान्य वायु ।
- Breeze, sea** : समुद्री समीर ।
- Breeze, strong** : प्रबल (तीव्र) समीर ।
- Breeze, valley** : घाटी समीर ।
- Brick fielders** : [विक्टोरिया (आस्ट्रेलिया) में चलने वाली] घलभरी तूफानी गुष्क व उष्ण वायु ; पश्चिमी आस्ट्रेलियाई मरुस्थल से पूर्व की चलने वाली उष्ण शुष्क त्रिफोल्डर्स पवन ।

- Bridge** : पुल ; सेतु ।
- Bridge head** : सेतु शिखर ; पुल पदाधार ; पुल का अग्रभाग ।
- Bridge, movable** : स्थानान्तरणीय पुल ।
- Bridge, suspension** : झूलता पुल ; झूला पुल ।
- Bridge, truss** : कैंचीदार पुल ।
- Bridging point** : सेतुबन्ध स्थल ।
- Bridle path** : अश्व पथ ।
- Brigalow** : अर्द्धशुष्क क्षेत्रीय झाड़ी (आस्ट्रेलियाई) ।
- Brine** : खारा पानी ; झरनों से प्राप्त अति-क्षारीय जल ।
- Brine pan** : आप से नमक बनाने का गर्त ।
- Brink** : छोर ; किनारा ; ढालू भूमि क्षेत्र ।
- Brittle** : कच्चा ; जल्दी टूट जाने वाला ।
- Broad** : एस्चुएरी के समीप डण्डल-पत्तियों से घिरा हुआ नदी के शुद्ध जल का विस्तृत फैलाव ।
- Broad gauge** : बड़ी रेलवे लाइन ; बड़ी लाइन ।
- Broad leaf forest** : चौड़ी पत्ती वाले वन ।
- Broad warp** : बृहत् मोड़ ।
- Brocken spectare** : प्रतिकूल परिवलय (पर्यवेक्षक यदि चोटी पर सूर्य की तरफ पीठ करके खड़ा रहे, तो विवर्तन के प्रभाव से बादल पर उसकी स्वयं की छाया प्रक्षिप्त होगी, तथा इस छाया के चारों तरफ रंगीन आभा परिवलय दिखाई देगा) ।
- Broken ground** : विषम भूमि ; खण्डित भूमि ; निम्नोन्नत टटी जमीन ।
- Broken hill** : निम्नोन्नत पहाड़ी ; खण्डित पहाड़ी ।
- Broken plateau** : कटा-फटा दरारी पठार ; खण्डित पठार ।
- Broken weather** : अनिश्चित ऋतु ; क्षण-क्षण में परिवर्तित ऋतु ।
- Bronze age** : कांस्य युग ।
- Brook** : लघु सरिता ।
- Bround reliefograph** : ब्राउण्ड का स्थलाकृतिक रेखाचित्र ।
- Brow** : पहाड़ी का ऊपरी भाग ; भ्रूगु या खड़ी चट्टान का उच्चतर भाग ; उच्च-शिखर स्थल ; तख्तों का पुल ।
- Brown coal** : भूरा कोयला ; अधपका कोयला ।
- Brown earth** : भूरी मिट्टी ।
- Brown forest soil** : वन्य भूरी मिट्टी ; शीतोष्ण कटिवन्धीय वन्य भूरी मिट्टी ।
- Brownian motion, —movement** : ब्राउन का स्पन्दन (गति) सम्बन्धी सिद्धान्त ।
- Bruckner cycle** : ब्रुकनर का 35 वर्षीय जलवायु परिवर्तन चक्र ।
- Brunt-Douglas isallobaric wind** : ब्रन्ट-डगलास की समदाब परिवर्तन रेखीय वायु ।
- Brush** : झाड़ी ; झंखाड़ ।
- Brush timber** : (झंखाड़ से) अवरुद्ध वृद्धि के इमारती लकड़ी के वृक्ष ।
- Brush wood** : घना झाड़ी क्षेत्र ; झुरमुट वन्य क्षेत्र ।
- Bubble gauge** : जलस्तर मापक यन्त्र ।
- Bubble tube** : पाणसल ; निर्वात बुल-बुला युक्त नली ।
- Buckwheat** : कुट्टक ; मीथी ; पशुओं के खाने का अनाज ।
- Buffer State** : दो बड़े राज्यों के मध्य का तटस्थ लघु राज्य ; अन्तस्थ तटस्थ राज्य ; मध्यवर्ती लघु राज्य ।
- Buffetting** : डगमगाना ।
- Building material** : भवन निर्माण सामग्री ; इमारती सामग्री ; वास्तु-सामग्री ।
- Building, mountain** : पर्वतोत्पत्ति ; पर्वत निर्माण ।
- Building stone** : इमारती पत्थर ; निर्माण प्रस्तर ।
- Building use survey** : निर्माण प्रयोजन सर्वेक्षण ।
- Built up area** : (अधिवास) निर्मित क्षेत्र ; इमारती क्षेत्र ।
- Bulge** : उभार ; विस्तार ; उन्नत भाग ; प्रशस्त भाग ; भूमध्य रेखीय विस्तार ।
- Bulk modulus** : आयतन गुणांक ; राशि गुणांक ।

- Bunchgrass** : गुच्छक घास ; गुच्छेदार घास ; गुच्छ घास ।
- Bund** : मेड़ ; डौल ; बन्ध ।
- Bunsen theory of geyseraction** : उष्ण जल स्रोत-क्रिया सम्बन्धी बन्सन-सिद्धान्त ।
- Bunter bed** : द्वितीयक युगीन निम्नस्थ लाल शैल ; रक्तारम्-युगीन निम्नतम शैल ।
- Buran** : मध्य एशिया में प्रवाहित उत्तरी-पूर्वी प्रबल वायु ; (पर्वतों से मैदानों में चलने वाली) साइबेरियाई शीतकालीन तीक्ष्णतम तूफानी वायु ।
- Burgh (Scot.)** : स्कॉटलैण्ड का स्वायत्त नगर ।
- Buriat** : बैकाल झील के दक्षिण में रहने वाली एक मंगोल जाति ।
- Burin** : ताम्रपत्र लेखनी ।
- Burn (Scot.)** : लघु नाला ।
- Burst of Monsoon** : मानसून वर्षा का प्रारम्भ होना ; मानसून का फटना—वर्षा प्रारम्भ ।
- Bush** : भाड़ी ; अकृष्ट क्षेत्र ; भाड़-भंखाड़ क्षेत्र ; भंखाड़ वन्य क्षेत्र ।
- Bushel** : बुशल (आठ गैलन का एक आयतन माप) ।
- Bushfire** : दावानल ; वनीय आग ।
- Bushmen** : कालाहारी मरुस्थल का आदिवासी ; कालाहारी मरुस्थल का शिकारी बुशमेन ।
- Bushveld** : उष्ण एवं उपोष्ण कटिवन्धीय अफ्रीका के घास के मैदान । अफ्रीका का लम्बी घास एवं लघु वृक्षों वाला मैदानी सवन्ना भाग ।
- Butte** : समतल शीर्ष की पहाड़ी ; चपटे शीर्ष की पहाड़ी ।
- Butte temoin (Fr.)** : (पठारी सीमा से परे) मुलायम मिट्टी पर खड़े चपटे शीर्ष का शक्त चट्टानी स्तूप ।
- Butter-fly diagram** : पुष्प-पतंग आरेख ।
- Butterfly projection** : पुष्प पतंग प्रक्षेप ।
- Butt-joint** : समपार्श्व सन्धि ।
- Buttress** : गिरि वहिलेम्ब ; पर्वत-प्रक्षिप्त शैल खण्ड ; पर्वत बाहु-प्रक्षेप ।
- Buys-Ballot's law** : वाइज-बैलेट का वायुदाव सिद्धान्त ।
- Byelo Russia** : श्वेत रूस ; बाइलो रूस (पश्चिमी रूस) ।
- Byproduct** : गौण उत्पादन ; आनुषंगिक उपज ।
- Bysmalith** : लम्बवत् विस्तार का गुम्बदाकार अघः शैल ; गुम्बदाकार शैल का पातालीय लम्बवत् विस्तारित भाग ।

## C

- Caatinga, catinga (Por.)** : दक्षिण अमेरिका में पाई जाने वाली उष्ण कटिवन्धीय शुष्क रोही वनस्पति ; दक्षिण अमेरिका के उष्ण कटिवन्धीय शुष्क रोही वन ।
- Cable** : गहराई का समुद्री माप (100 फीट = 1 केबल, 10 केबल = 1 समुद्री मील); केबल ।
- Cabotage** : अनुत्त यत्रा ; तट व्यापार ।
- Cacao** : कोको ; उष्ण कटिवन्धीय अक्षांशों के कोको वृक्ष ।
- Cacimbo** : कोहरा युक्त स्थानीय फुहार ।
- Cacti** : केक्टस ; नागफनी ; काँटेदार मरुस्थलीय पौधा ।
- Cadastral map** : भूस्वामित्व का दीर्घ-मापी मानचित्र ; भूमि का मानचित्र ; भू-कर मानचित्र ।
- Cadastral survey** : ग्राम्य या नगरीय दीर्घमापी सर्वेक्षण ।
- Cainozoic, cenozoic, Kainozoic era** : नूतन कल्प ; नव जीव कल्प ।
- Cairn, carn** : पहाड़ी-चोटी पर पत्थरों का स्तूपाकार ढेर ।
- Calamine** : यशद का एक अयस्क ; जलज जस्ता सिलिकेट ; कैलामीन अयस्क ।
- Calcareous lake** : चूर्णीय झील ; चूना प्रधान झील ।
- Calcareous ooze** : अगाव सागरीय-चूर्ण पंक ; सागर चूर्णीय पंक ।
- Calcareous nullipore** : रन्ध्रशून्य चूर्णीय शैल ; अलावी चूर्ण प्रस्तर ।
- Calcareous rock** : चूर्णीय शैल ; चूना

प्रधान शैल ; चूने की चट्टान ।

Calcareous sandstone : चूर्णीय बालू प्रस्तर ; चूनेदार रेतिली पत्थर ।

Calcareous soil : चूना मिट्टी ; चूर्णीय मृत्तिका ।

Calcareous tufa : चूर्णीय स्फटिक ; चूर्णीय निसाद ; हल्के पीले रंग का चूर्ण प्रस्तर ।

Calcicole : चूर्णक-रूह ; चूना प्रिय पौधा ।

Calcification : चूर्णीयन ; खड़िया बनाना ; शुष्क व अर्द्धशुष्क क्षेत्रीय निम्नस्थ परतों का चूर्ण-परिवर्तन ।

Calcification of epidermis : बाह्य चट्टानों का चूर्ण परिवर्तन ; बाह्य परतों का कैल्सीकरण ।

Calcifuge, calciphobe : चूर्ण वर्जी ; चूने में नहीं पनपने वाला पौधा ।

Calcium : चूना ; चूर्ण सार ; कैल्शियम ।

Calcrete, Calcicrete : चूर्ण कंकरीट ; चूना कंकरीट मिश्रण ।

Calculation by D.M.D. (Double Meridian-Distance) method : क्षेत्रफल संगणन की द्वदेशान्तर-दूरी पद्धति ।

Calculation by double parallel method : क्षेत्रफल संगणन की द्वि-अक्षांश दूरी पद्धति ।

Calculation of Bearing : दिशा कोण परिकलन ; दिशामान संगणन ।

Caldera (Sp.), Basal wreck : विशाल ज्वालामुख ; बृहत् ज्वालामुख कुण्ड ; ज्वालामुखी पर्वत का विशाल मुख ।

Caledonian era : केलिडोनियाई कल्प ; प्रवालालि मत्स्य कल्प ; केलिडोनियाई पर्वत निर्माण कल्प ।

Caledonian folding : पर्वत निर्माणकारी केलिडोनियाई मोड़ ।

Caledonian orogeny : केलिडोनियाई पर्वत निर्माणकारी अवस्था ।

Calp (Nor.) : विशाल द्वीप के पास स्थित लघु द्वीपिका ; न्यून प्लवी हिमशैल ।

Calibration : अंशांकन ; अंक शोधन ; स्वंकन ।

Caliche (Sp.) : शोरा ; चिली का अशुद्ध

शोरा ।

Calina (Sp.) : (भूमध्य सागर के चारों तरफ पाई जाने वाली ग्रीष्मकालीन) निष्क्रिय धुन्ध ।

Callendar effect : कैलेण्डर का जलवायु परिवर्तन प्रभाव ।

Calliper : व्यासमापी पायेदार कम्पास ।

Callisto : बृहस्पति का पंचम उपग्रह ।

Calluna vulgaris : सामान्य झाड़ीदार वर्ग के पौधे ।

Calm : प्रशान्त मण्डल ; प्रशान्त ; निर्वात ; निश्चलता ।

Calm atmosphere : प्रशान्त वायु-मण्डल ।

Calms of cancer : कर्क प्रशान्त मण्डल ।

Calms of capricorn : मकर प्रशान्त मण्डल ।

Calving : हिम पृथक्करण ; प्लवी हिमशैल का निर्माण ; (समुद्र तक पहुँचने वाली हिमानी के अग्रभाग के टूटने से) तैरती हिमशिला के निर्माण की क्रिया ।

Camber : चट्टानी उभार ; मेहराबदार आकृति की चट्टान ; उभारदार भूमि ।

Camber castle : मेहराबदार दुर्ग ; मेहरावी कोट ।

Cambrian age : हेमन्त युग ; पुराकल्प का प्रारम्भिक युग ; त्रिखण्ड युग ; कैम्ब्रियाई युग ।

Cambrian rock : कैम्ब्रियाई शैल ।

Camel, the ship of desert : ऊँट ; रेगिस्तान का जहाज ।

Camel track : इंटों का मरु मार्ग ।

Campbell-stock recorder : किसी समय विशेष की तेज घूप की मापने और उसके अभिलेखन का कैम्पबेल-यन्त्र ; घूपमापी एवं अभिलेखी यन्त्र ।

Campos (Por.) : मध्य ब्राजील के सवन्ना घास के मैदान ; उष्णकटिबन्धीय घास के मैदान - कैम्पोज ; अर्जेन्टाइना के अन्तःपर्वतीय गर्त ।

Canadian shield : कनाडा के प्राचीनतम कठोर स्थलखण्ड ; कनाडा-शील्ड ।

Canal : नहर ; अन्तर्देशीय कृत्रिम जल-मार्ग ।

- Canale (It.) : निम्न घाटी ; रियाखाड़ी तट ।
- Canali and valloni : युगोस्लाविया के डाल्मेशियाई तटवर्ती द्वीपों एवं प्राय-द्वीपों के मध्य की खाड़ियाँ ।
- Canal irrigation : नहरी सिंचाई ।
- Cancer : कर्क राशि ।
- Cancer, tropic of : कर्क रेखा ।
- Cane-brake : बेंत या बाँस की दलदल क्षेत्रीय सघन उपज ।
- Cane, sugar : गन्ने की शक्कर ।
- Canuel coal : अस्तरित स्याह कच्चा कोयला ।
- Canoe shaped mountain : नावाकार पर्वत ।
- Canon : प्रपाती खड्ड ; गंभीर खड्ड ; कैनियन ।
- Canonical element : प्रपाती खड्ड के विखण्डित न होने वाले अंशक ।
- Canopy : (उष्णकटिबन्धीय वनों में लम्बे वृक्षों के शीर्ष द्वारा निर्मित) पत्तियों का छज्जा ; छत्राच्छादित करना ।
- Canopy vegetation : भूमध्यरेखीय लम्बे वृक्ष ; उष्णकटिबन्धीय आकाशीय छत्राच्छादित करने वाली वनस्पति ।
- Canozoic, Cenozoic : केनोजोइक कल्प ।
- Cantonment : छावनी ; सैन्य अविवास ।
- Canyon : प्रपाती खड्ड ; गंभीर खड्ड ; कैनियन ।
- Cap : शैल आवरण ; आच्छादन ; आवरण ।
- Capacity of a stream : नदी की वहन क्षमता ।
- Cape : अन्तरीप ।
- Cape doctor : (पठार से दक्षिण अफ्रीका को चलने वाली) तीव्र वायु ।
- Capillarity in soil : मिट्टी की परतों के मध्य की अतिसूक्ष्म नालियों में पानी भरना ।
- Capillary : केशवत् अतिसूक्ष्म नालियाँ ; केशिका ; अतिसूक्ष्म शिरार्ण ।
- Capillary fringe : केशिका सीमान्त ।
- Capillary water : केशिका जल ; केशवत् सूक्ष्म शिरार्णों में भरा जल ।
- Capillary wave : अतिसूक्ष्म तरंग ।
- Capital : राजधानी ; पूँजी ; शीर्ष ।
- Capital goods : पूँजीगत माल, उपभोक्ता सामग्री ।
- Capital letters : बड़े अक्षर ; दीर्घ लिखावट ; शीर्ष अक्षर ।
- Capital ship : जंगी युद्धपोत ।
- Capricorn : मकर ; मकर राशि ।
- Capricorn, tropic of : मकर रेखा ।
- Cap rock : छत्रक शैल ; कठोर शीर्ष की चट्टान ; तैलीय शैल शीर्ष ; कठोर आवरण शैल ; आवरण शैल ।
- Cap-rock fall : छत्रक शैलग्रपात ।
- Captor stream : हड़पने वाली जलधारा ।
- Capture, stream : नदी का हड़पना ; नदी प्रग्रहण ; नदी अपहरण ।
- Caravan : काफिला ; कारवाँ ।
- Carbo electricity : अंगार विद्युत् ।
- Carbonaceous : जैविक पदार्थ निर्मित परतदार शैल ; कोयले की परतदार शैल ; कार्बन युक्त ।
- Carbonaceous meteorite : अंगारमय उल्कापिण्ड ।
- Carbonaceous rock : कार्बन तत्वों से निर्मित शैल ; कोयले की प्रस्तरित चट्टान ; कार्बनीय शैल ।
- Carbonate shell : कार्बनीय कठोर शैल आवरण (बाह्य) ; बाह्य कार्बन-शैल आवरण ।
- Carbonation : कार्बन डाइ-आक्साइड मिश्रित जल द्वारा रासायनिक विघटन की क्रिया ; कार्बोनेटीकरण ; प्रांगारीयण ।
- Carbonation solution : चूने के क्षेत्र का विलयन (द्रवण) ; प्रांगारीय-विलयन ।
- Carbon dating, Carbon 14 : 14 परमाणु भार का कार्बन तेजोद्गारक समस्यानी ; रेडियो कार्बन के अनुपात से मृतजैविक अवयवों की आयु (3000 वर्ष तक) निकालने की विधि ।
- Carboniferous age : कार्बन-युग ; आदि जीव कल्प का पंचम युग ; प्रांगारीय

- युग (350,000,000 से 270,000,000 वर्ष पूर्व) ।
- Carboniferous glaciation** : कार्बन-युगीन हिमाच्छादन ।
- Carboniferous limestone** : कार्बन-युगीन जमीं चूने की चट्टानें; प्रारम्भिक कार्बन-युगीन चूर्ण प्रस्तर ।
- Carboniferous period** : आग्नेय प्रस्तर-युग ।
- Carbon star** : अंगार-सितारा, कृष्ण तारा ।
- Carbopermian** : कार्बन युग का अन्तिम एवं पर्मियन युग का प्रारम्भिक भाग; हर्सिनियाई पर्वत निर्माण काल ।
- Cardinal points** : प्रधान दिशा बिन्दु; चार दिशाएँ—पूर्व, पश्चिम, उत्तर एवं दक्षिण ।
- Careen** : (जहाज को) एक तरफ झुकाना; झुकाना ।
- Cargo** : भारवाहक जलयान; नौ भार; लदे माल का जहाज ।
- Carib** : पश्चिमी द्वीप समूह के दक्षिणी द्वीपों का मूल निवासी—केरिव ।
- Caribou, Cariboo** : हिम प्रदेशीय हिरण; उत्तरी अमेरिका का रेंडियर ।
- Carn** : पहाड़ी चोटी पर पत्थरों का स्तूपकार ढेर ।
- Carnivorous** : मांसाहारी; मांसभक्षी; वनस्पति जीवों पर जीने वाला जानवर ।
- Carnot cycle** : ताप प्रावैगिक चक्र; प्रोष्प चक्र ।
- Carr** : बँत, झाड़ी आदि जलीय वनस्पति का दलदल क्षेत्र; कच्छ क्षेत्र; पंकिल वनस्पति क्षेत्र ।
- Carrland** : कच्छ भूमि; दलदली-वनस्पति स्थल; पंकिल भूमि ।
- Carrying capacity of land** : स्थल की परिवहन क्षमता; स्थलीय-परिवहन क्षमता ।
- Carse (Scot.)** : एस्चुएरी के समीप नदी की उपजाऊ कछार मिट्टी ।
- Carst, Karst** : चूने का क्षेत्र; कार्स्ट क्षेत्र ।
- Cartesian co-ordinates** : आयत-निर्देशांक ।
- Carto-technician** : मानचित्र-तकनीकी, मानचित्र-विज्ञ ।
- Cartogram** : आरेखीय मानचित्र, मानचित्र जिनमें सांख्यिकीय-मान आरेखीय रूप में चित्रित हो ।
- Cartographer** : मानचित्रकार ।
- Cartography** : मानचित्रकला; मानचित्रांकन कला ।
- Cartouche** : मानचित्र की अलंकारी तालिका; अलंकारीक स्तम्भ शीर्षकी बेलिपट्टी ।
- Cart track** : संकीर्ण कच्चा मार्ग; बैलगाड़ी मार्ग; छकड़ा मार्ग; गाड़ी मार्ग ।
- Cascade, Cascadia** : छोटे-छोटे प्रपातों की सोपानी शृंखला; सोपानी प्रपात; क्रम-प्रपात ।
- Cascadian orogeny** : टरसरी युग के अन्तिम काल की पर्वत निर्माणकारी अवस्था; कास्केडियाई पर्वत निर्माणकारी अवस्था ।
- Cash-crop** : व्यावसायिक रोक-फसल; व्यावसायिक उपज (रबर, तम्बाकू, कोको, गन्ना, काफी, चाय, कपास, केला आदि) ।
- Cassava** : मण्डशिफ; कसावा; उष्णकटिबन्धीय गाँठदार जड़ का पीघा जिसके श्वेत चर्ण से खाद्य सामग्री बनती है ।
- Cassiopeia** : कैसोपिया नक्षत्र मण्डल; उत्तर दिशा में दिखाई देने वाला W के आकार का तारा मण्डल; काश्यपी ।
- Castagniccia** : पूर्वी कोसिका के भूमध्य सागरीय सदाबहार वन; उच्च पठारी भाग ।
- Castellated erosion** : शिखरी-क्षरण; शीर्षस्थ अपरदन ।
- Castellated iceburg** : प्लवी हिम शृंग; तैरते हुए शिखरी-क्षरण हिमशैल ।
- Castellatus cloud** : शिखरी मेघ ।
- Casting** : ढलाई; ढालना; ढली वस्तु ।
- Cast-iron** : ढला हुआ लोहा ।
- Castle** : दुर्ग, कोट ।
- Castle kopje** : आयताकार बिलाखण्डों के विशाल ढेर ।



- Cataclasis** : विचूर्णन ।  
**Cataclasm** : विस्फोट ; विध्वंस ; फटना ।  
**Cataclastic, kataclastic** : खेदार चट्टानों का विघटन ; आन्तरिक विस्फोट ; विचूर्णित प्रस्तर ; विध्वंसात्मक विघटन ।  
**Cataclinal** : शैलपरत के कोणीय झुकाव (नति) की तरफ प्रवाहित जलधाराएँ ; चट्टानों के झुकाव की तरफ प्रवाहित जलधाराएँ ; शैल नमन अनुवर्ती जलधाराएँ ।  
**Cataclysm** : भूगर्भीय प्रलय ; जल प्रलय ; महाप्रलय ।  
**Cataclysmic separation theory of moon** : चन्द्र पृथक्करण का प्लावनकारी सिद्धान्त ।  
**Catalan map** : कैटालोनियाई (स्पेन) मानचित्र ; चौदहवीं शताब्दी के कैटालोनियाई यहूदी मानचित्र ।  
**Cataracts** : तीव्र प्रवाही भँवर शृंखला ; विषमतम तलप्रवाही लघु प्रपातमाला ।  
**Catastrophe** : आकस्मिक एवं व्यापक परिवर्तन ; आकस्मिक उथल-पुथल पूर्ण ; विध्वंसात्मक ।  
**Catastrophic collapse** : आकस्मिक विस्तृत-धंसान ; भयंकर स्थलपात ; विध्वंसकारी संकुचन ।  
**Catastrophism** : व्यापक उथल-पुथल का सिद्धान्त ; विध्वंसवाद ; विस्तृत निपात का सिद्धान्त ।  
**Catch crop** : अन्तर्वर्ती फसल ; शीघ्र पकने वाली अन्तर्वर्ती उपज ।  
**Catch meadow** : अन्तर्वर्ती चरागाह ; वन्य पर्वतों के मध्य के घास के मैदान ।  
**Catchment area** : जलागम क्षेत्र ; अपवाह क्षेत्र ; आवाह क्षेत्र ।  
**Catena** : विभिन्न मिट्टियों का क्रम ।  
**Catenary bridge** : झुला-पुल ।  
**Catenary curve** : रज्जु वक्र ; पहाड़ी चोटी से घाटी तल तक का पार्श्वचित्र ; जंजीरी वक्र ।  
**Cathay (Chinese)** : चीन का प्राचीन नाम ; चीन (उत्तरी चीन) ।  
**Catilla elastica** : मेक्सिको रबर ।  
**Cat's paw** : विक्षुब्ध जल ; नौका विहार के समय अनुभव की जाने वाली मन्द समीर ; जलज मन्द समीर ; अँकुडा ।  
**Catstep** : तंग मार्ग ; पुरु के साथ का संकीर्ण पथ ।  
**Cattle gate** : चरागाह द्वार ; चरागाह में पधिकारगत पशु-संख्या चराना ।  
**Cattle stock** : पशु घन ।  
**Cattle trail** : खुर मार्ग ।  
**Cauldron** : बृहत् ज्वालामुख कुण्ड ; विशाल कुण्ड ।  
**Cauldron subsidence** : कुण्डावतरण ; भूगर्भीय माग्मा में भूखण्ड का गर्क हो जाना ; भूखण्ड के नीचे धँस जाने से निर्मित विशाल कुण्ड ।  
**Cauliflower cloud** : पुष्पशाक मेघ ; फूलगोभी के आकार के मेघ ; वृत्ताकार मेघ ।  
**Causeway** : पक्का नदी-पथ ; उच्च सेतु-मार्ग ; उपसेतु ।  
**Cause (Fr.)** : चूने का प्रदेश ।  
**Cave** : कन्दरा ; गुफा ।  
**Cavedweller** : प्रागैतिहासिक पुरुष ; कन्दरावासी मानव ।  
**Cave pillar** : कन्दरा स्तम्भ ।  
**Cavern** : दीर्घकाय कन्दरा ; बृहत् गुफा ।  
**Cave silt** : कन्दरा साद ; कन्दरा में जमने वाली पंक राशि ।  
**Cay, kay** : निम्न प्रवाल-द्वीप ; उच्च ज्वारीय फलक पर निर्मित निम्न प्रवालमाला ।  
**Cedartree laccolith** : देवदारु जैसा गुम्बदाकार जमाव ; मैग्मा निक्षेप के एक के ऊपर एक गुम्बदाकार अघ-शैल क्रम ।  
**Ceiling** : वायुमण्डलीय शिखर स्तर ; आक्सीजन के अभाव में चढ़ी जाने वाली ऊँचाई ; मेघ की निम्नतम भारी परत ; यान के उड़ान की उच्चतम सीमा ।  
**Ceiling zero** : सतही कोहरा ; धरातली कोहरा ।  
**Celestial** : सगोलीय ।  
**Celestial body** : सगोलीय-पिण्ड ।  
**Celestial equator** : सगोलीय विषुवत्

रेखा ।

Celestial graticule : खगोलीय अक्षांश देशान्तर रेखाओं का जाल ।

Celestial meridian : खगोलीय मध्याह्न रेखा ।

Celestial pole : खगोलीय ध्रुव ।

Celestial sphere : आकाशमण्डल; खगोल ।

Celestial sphere, geocentric : भू-केन्द्रीय खगोल ।

Cell, pressure : वायुदाब कक्ष; वायुभार कोष्ठ ।

Cell, monsoon : मानसून केन्द्र; मानसून कक्ष ।

Cellini's halo : सेलिनी किरिटी; प्रकाश-प्रभाव निर्मित ओस किरिटी; सेलिनी का प्रभामण्डल ।

Cellular structure of rock : छिद्रित शैल संरचना; चट्टान की जालीनुमा संरचना ।

Celsius scale : तापक्रम का सेन्टीग्रेड मापक; शतांश तापमापी; सेल्सियस का सेन्टीग्रेड थर्मामीटर मापक्रम ।

Celtic field : चूर्णीय निम्नस्थ वर्गाकार स्थलखण्ड; प्रायः वर्गाकार आद्य खेत ।

Celtic field system : वर्गाकार खेतों की आद्य प्रणाली ।

Cementation of rock : शैल संयोजन; शैल पृष्ठ दृढीकरण; शैल संश्लेषण; शैल बन्धन ।

Cenotaph : (दिवंगत व्यक्ति की) स्मरण छतरी; छतरी ।

Cenote : जलनिर्गम छिद्र; घोल रन्ध्र ।

Cenozoic era : नवजीव कल्प; नूतन कल्प ।

Census : जनगणना; संगणना; मर्दुस-शुमारी ।

Centering : संकेन्द्रण; सर्वेयन्त्र को ठीक सर्वेस्टेशन बिन्दु के ऊपर संस्थापित करना; केन्द्रण ।

Centigrade scale : सेन्टीग्रेड मापक्रम; शतांश मापक्रम ।

Centigrade thermometer : सेल्सियस का शतांश थर्मामीटर; सेन्टीग्रेड थर्मामीटर ।

Central Atlantic ridge : आन्ध्र महासागर के मध्य की श्रेणी, मध्यवर्ती आन्ध्र महासागरीय पर्वत श्रेणी ।

Central business district : नगर व्यापार केन्द्र; व्यावसायिक केन्द्र; नगर-केन्द्र ।

Central cooling : केन्द्रीय मन्दोष्ण भाग, केन्द्रीय शीतलन ।

Central eruption : केन्द्रीय-मुख के उद्भेदन; एकल दरारी विस्फोट; केन्द्रीय उद्भेदन ।

Centrality index : डब्ल्यू क्रिस्टलर की आवास केन्द्रीयता-अनुक्रमणिका; आवास केन्द्रीयता सूचक ।

Central massif : मध्यवर्ती पठार, केन्द्रीय पठार ।

Central zone : केन्द्रीय भाग, निफे ।

Centre port : केन्द्रीय बन्दरगाह ।

Centrifugal drainage system : केन्द्र-त्यागी प्रवाह प्रणाली ।

Centrifugal force : बहिर्मुखी शक्ति ।

Centring : संकेन्द्रण; केन्द्रण; सर्वेयन्त्र को ठीक सर्वेस्टेशन बिन्दु पर संस्थापित करना ।

Centripetal acceleration : केन्द्राभिमुख वेग वृद्धि ।

Centripetal drainage : केन्द्रोन्मुखी प्रवाह प्रणाली; अन्तःप्रवाही प्रवाह प्रणाली; अन्तर्स्थलीय जल प्रणाली ।

Centripetal force : केन्द्राभिमुखी शक्ति ।

Centrocline : लघु अपनति; केन्द्र से सर्वोन्मुखी फैली लघु अपनति ।

Centrogram : गुरुत्वकेन्द्रीय आरेख; केन्द्र बिन्दु-आधारित रेखाचित्र ।

Centrogram, population : जनसंख्या के वितरण सम्बन्धी गुरुत्वकेन्द्रीय आरेख; जनसंख्या के केन्द्रक आरेख ।

Centrolinal fold : केन्द्राभिनमन मोड़ ।

Centrosphere : केन्द्रमण्डल; भूपटल से नीचे का भारी मण्डल; गुरु-मण्डल ।

Centrum : केन्द्रक; केन्द्र; भूकम्प केन्द्र ।

Cephalic index : शीर्षाभिसूचक; कपाल सम्बन्धी तालिका; कपाल की लम्बाई-चौड़ाई का अनुपात (प्रतिशत में) ।

- Bangar plain** : वांगर मैदान ; नदी तटीय-मैदान जहाँ बाढ़ का जल नहीं पहुँच पाता है ।
- Bank** : तट ; किनारा ; बादल या वर्ष का चौरस ढेर ; बाँध ।
- Bank caving** : तटीय कन्दरा, निर्माण ; नदी के मोड़ के बाह्य भाग पर दीवार का अन्दर घँस जाना ।
- Bank estuarine** : सागर संगम्रीय तट ; एश्च्युअरी तट ।
- Banket** : स्वर्णमय मृदा-पिण्ड ; अफ्रीका में प्राप्त होने वाला स्वर्णयुक्त पत्थर या मिट्टी ।
- Bank full** : वहन क्षमता ; नदी किनारों की चरम सीमा तक पानी का बहाव ; नदी के दोनों किनारों की उच्चतम सीमा तक पानी का चढ़ जाना ।
- Bank level** : तट सीमा ; तट स्तर तल ।
- Banlieue** : नगर का बाह्य क्षेत्र ; उपनगर ; उपान्त वस्ती ।
- Banner cloud** : सर्वोच्चशिखर के वायु-प्रतिकूल पार्श्व पर निर्मित मेघ ; ध्वजाभ मेघ ; सर्वोच्च पर्वत की श्रोट में निर्मित बादल ।
- Bantu** : कांगों के आदिवासी — बान्टू ।
- Banyankole** : उत्तरी-पूर्वी विक्टोरिया झील के चरवाहे — बेनियान-कोल ।
- Bar** : स्तम्भ ; दण्ड ; भित्ति ; बाधा ; रोकना ; बाँध ।
- Barb** : तीर की नोक ; तन्तु ; काँटा ; शैल दन्तुर ।
- Barbed drainage pattern** : कंटकीय प्रवाह प्रणाली ; मूल जलधारा में अधिकोण पर मिलने वाली सहायक जलधारा प्रणाली ; काँटेदार प्रवाह प्रणाली ।
- Barbed pattern** : कंटकीय प्ररूप ।
- Barchan, Barchane, Barkhan (Tr.)** : चापाकार बलूई टिब्बा ; अर्द्धमण्डलाकार रेत का टीला ; वायु दिशा में फीला अर्द्धमण्डलाकार रेत का अनुप्रस्थ टीला ।
- Bar coastal** : तट बलूई-भित्ति ; तट भित्ति ।
- Bare fallow** : अकृष्ट पड़त भूमि ; पड़त भूमि ।
- Barge** : बजरा ; फेरी ; नौका ।
- Bar-graph** : स्तम्भ रेखाचित्र ; दण्ड रेखाचित्र ; बार ग्राफ ।
- Barley** : जौ ; जव ।
- Bar, mud** : पंक भित्ति ।
- Barn** : संग्रहागार ; खलिहान ।
- Barn staple** : खलिहान जिन्स ; खलिहान उपादान ।
- Baroach** : भृगु कच्छ ।
- Baroclinic atmosphere** : सुविकसित सीमाग्र जेट प्रवाह वायुमण्डल ; वायु-मण्डलीय स्तर जहाँ स्थिर दाब की सतह अपरिवर्तनीय ताप की सतह को विभक्त करती हो ।
- Baroclinic zone** : सुविकसित क्षीण सीमाग्र जेट प्रवाह क्षेत्र ।
- Baroclinity, Baroclinicity** : स्थिर वायुदाब सतह से स्थिर घनत्व के परिच्छेद की वायुमण्डलीय अवस्था ।
- Bar, offshore** : प्रतितट भित्ति ; तट से दूर समुद्र में तट के समान्तर भित्ति ।
- Barogram** : वायुदाब लेखचित्र ।
- Barograph** : वायुभारमापी ; स्वलेखी निर्द्रव वायुदाब मापक यन्त्र ।
- Barometer** : बैरोमीटर ; वायुदाब मापक यन्त्र ।
- Barometric altimeter** : वायुदाब-उच्चता परिमापक यन्त्र ।
- Barometric gradient** : बैरोमीटर का आनुपातिक उतार-चढ़ाव ।
- Barometric pressure** : वायुदाब ; वायुमण्डलीय दबाव ।
- Barometric ripples** : बैरोमीटरी तरंगें ।
- Barometric tendency** : बैरोमीटरी झुकाव ।
- Barometrography** : वायुदाब-मापन विज्ञान ।
- Barometry** : वायुदाब मापन ।
- Baroscope** : वायुदाबदर्शी ; वायु के घनत्व परिवर्तन का सूचक यन्त्र ।
- Barotropic atmosphere** : वायुमण्डलीय परत जहाँ स्थिर दाब-सतह अपरिवर्त-

- नीय तापसतह के समान्तर रहती है ; स्थिर वायुदाब सतह ।
- Barotropy** : स्थिर वायुदाब सतह की शून्यावस्था ; स्थिर वायुदाब की सतह तथा अपरिवर्तनीय ताप की सतह के समान्तर बने रहने की अवस्था ।
- Barrage** : बैराज ; कम ऊँचा बाँध ।
- Barred spiral** : रुद्ध कुण्डलित वक्र ।
- Barrel** : पीपा ; 32 गैलन का ब्रिटिश माप ; अमरीकी 42 गैलन का माप ; ढोल ।
- Barren land** : अनुपजाऊ भूमि ; वंजर भूमि ।
- Barren rock** : नग्न शैल ; अनुर्वर प्रस्तर ।
- Barrier bar** : रोधिका ; अवरोधक ; चुंगी का फाटक ।
- Barrier beach** : बालू-तट अवरोध ; तट के समान्तर पृष्ठीय बालू-भित्ति ।
- Barrier ice** : (अष्टकैण्टिक सीमावर्ती) प्लवी हिम शिला ।
- Barrier island** : तट के पृष्ठीय भाग की लेगून में स्थित बालू स्तूप ।
- Barrier lake** : अवरोधक झील ; घाटी में प्राकृतिक बाँध निर्मित झील ।
- Barrier reef** : प्रवाल रोधिका ; अवरोधक प्रवाल भित्ति ; तट के समान्तर लेगून द्वारा अलग की हुई प्रवाल भित्ति ।
- Bar, sand** : बलुई भित्ति ; (नदी, डेल्टा मुँह पर या बन्दरगाह में जमी) बालू का ढेर ।
- Barter** : वस्तुविनिमय-व्यापार ।
- Barycenter** : भार केन्द्र ।
- Barycenter of the Earth-Moon pair** : पृथ्वी और चन्द्र युग्म का भार केन्द्र ।
- Barycenter of the Solar system** : सौरमण्डल का भार केन्द्र ।
- Barysphere** : गुरुमण्डल ; भूपटल से नीचे का भारी मण्डल ; भूपृष्ठ से नीचे पृथ्वी का सम्पूर्ण आन्तरिक भाग ; केन्द्रमण्डल ।
- Basal complex** : शील्ड क्षेत्रीय आच्छ-पटल ; शील्ड क्षेत्रीय आधाररूप मिश्रित शैल ।
- Basal conglomerate** : तलज सम्पिण्डित शैल ; चट्टानी परतों के निम्नतम भाग में पाये जाने वाले सम्पिण्डित शैल ।
- Basal pit** : आधार गर्त ।
- Basal plane** : आधार तल ।
- Basal sapping of cirque** : सर्क का प्रारम्भिक गर्त निर्माण ।
- Basal slip of glacier** : हिमानीय प्रारम्भिक स्खलन ; हिमानीय तलज हिम के फिसलने की गति ।
- Basal wreck** : (ज्वालामुखी कुण्ड का) आधारीक ध्वंस ; ज्वालामुखी कुण्ड ; विशाल ज्वालामुख ; ज्वालामुखी पर्वत का बृहत् मुख ।
- Basalt** : रवेदार स्याह हरी या बादामी आग्नेय चट्टान ; बसाल्ट ।
- Basaltic column** : बसाल्ट स्तम्भ ; स्याह आग्नेय शैल स्तम्भ ।
- Basaltic crust** : बसाल्ट भूपटल ; पृथ्वी की बसाल्ट पपड़ी ।
- Base** : आधार ; तल ; पैदा ; प्रारम्भिक स्थल ।
- Base flow, of a river** : नदी का तलीय अस्त-प्रवाह ।
- Base-level** : आधार तल ; (नदी का) चरम स्तर ।
- Base level of deposit** : निक्षेप तल ; निक्षेप अधोभाग ; निक्षेप-सीमा ।
- Base line** : आधार रेखा ; भूमि रेखा ।
- Base map** : आधार मानचित्र ; संस्थापन मानचित्र ; मूल मानचित्र ।
- Basement complex** : कैम्ब्रियाई-पूर्व युगीन निम्नतम शैल तल ; कैम्ब्रियाई-पूर्व काल की मिश्रित संरचना की आग्नेय चट्टानें जो परतदार चट्टानों के निम्नतम भाग में पाई जाती हैं ।
- Base net** : त्रिभुजीकरण का आधार जाल ।
- Basic grassland** : चूने के क्षेत्र के प्रधान चरागाह ; पैठिक क्षेत्र चरागाह ; समा-क्षारीय चरागाह ।
- Basic igneous** : अल्पसिलिक आग्नेय शैल ; पैठिक लावा शैल ; क्षारीय शैल ।
- Basic industry** : बुनियादी उद्योग ; आधारीय उद्योग ।
- Basic lava** : पैठिक लावा ; अल्प सिलिक

- (अधितरल) लावा; क्षारीय लावा ।  
**Basic lava cone** : पैठिक लावा शंकु ।  
**Basic lava-shield** : पैठिक लावा शील्ड; अधितरल लावा — निक्षेपित कठोर शैल पुञ्ज ।  
**Basic slag** : इस्पात मल; पैठिक घातुमल; फॉस्फेटयुक्त खाद ।  
**Basification** : पीठन; अद्युगीन अक्षीय-क्षेत्रों का नष्ट हो जाना; प्राचीनतम महाद्वीपीय मूलतल (जड़) का लुप्त हो जाना ।  
**Basin** : नदी पात्र; भूपटल का विशाल निम्न भाग; वेसिन ।  
**Basin and range structure** : वेसिन-पर्वत संरचना; स्तर अंशीय स्थल खण्ड में पर्वत और वेसिन-संरचना ।  
**Basin cultivation** : वेसिन-कृषि; अति-वृष्टि से भूमिकटान को रोकने की क्यारीनुमा वेसिन कृषि पद्धति ।  
**Basin irrigation** : वेसिन सिंचाई; बाढ़ के पानी से वेसिन कृषि-क्षेत्र में सिंचाई करना ।  
**Basin oscillation** : वेसिन अस्थिरता ।  
**Basin range lake** : वेसिन क्षेत्र की भौल; वेसिन क्षेत्रीय पर्वतों के मध्य अवरोध जल-भौल ।  
**Basket of eggs relief** : डमलिन स्थल रूपरेखा; हिमानी निक्षेप-निमित्त चिकने गोल पत्थर युक्त लम्बे पहाड़ी टीलों की स्थलीय रूपरेखा; हिमानीय निक्षेप निमित्त (अण्डों की टोकरी जैसी) स्थलाकृति ।  
**Bass** : मेडागास्कर की ताड़ (जिसके डण्डल से रेशा बनता है) ।  
**Bastide** : मध्ययुगीन सैनिक कस्बा ।  
**Bat furan** : खुले समुद्र का मौसम; अरब सागरीय शीतकालीन खुले समुद्र का मौसम ।  
**Bat hidan** : बन्द समुद्र का मौसम; अरब सागरीय ग्रीष्मकालीन बन्द समुद्र का मौसम ।  
**Batholith; Bathylith** : अघ:शैल; ग्रेनाइट अघ:शैल ।  
**Bathyal** : समुद्र-जीव प्रजाति तल; 100 से 1000 फुटम गहरा महाद्वीपीय ढाल ।  
**Bathyal deposit** : समुद्र-जीव प्रजाति तल निक्षेप; महाद्वीपीय ढाल के नीचे, हरे, लाल तथा प्रवाल कीच निक्षेप ।  
**Bathymetry** : समुद्र गाम्भीर्य माप; गहराई मापन ।  
**Bathy-orographical map** : स्थल की ऊंचाई एवं समुद्र की गहराई प्रदर्शित करने वाला मानचित्र ।  
**Bathysphere** : अगाध मण्डल; गहरे समुद्र के निरीक्षणार्थ गोल घर ।  
**Batter** : अवपात; ढहाना; चकनाचूर करना; ढाल ।  
**Batter board** : (रेखा एवं ढाल निश्चित करने की) आड़ी पट्टी; दो खम्भों के सहारे का अनुप्रस्थ शीर्षस्थ पट्टा ।  
**Battleship diagram** : वृष्टिसूचक स्तम्भ आरेख; वार्षिक वर्षा के (मध्यान्तर रहित) सम्मिश्र दण्ड आरेख ।  
**Baulk** : अकृष्ट वरा; बिना जोती हुई जमीन ।  
**Bay** : खाड़ी ।  
**Bay bar** : खाड़ी भित्ति; खाड़ी के दो अग्र-स्थलों को मिलाने वाला रेत का टीला या तट ।  
**Bay head beach** : नवचन्द्राकार अन्तरीप वालू-तट; (खाड़ी के दो अग्रस्थलों के मध्य का) नवचन्द्राकार वालू-तट ।  
**Bay head delta** : डेल्टा अन्तरीप; खाड़ी मुख पर नदी निक्षेप-निमित्त डेल्टा ।  
**Bay-ice** : खाड़ी बर्फ; खाड़ी में जमी बर्फ ।  
**Bay-mouth bar** : खाड़ी मुखभित्ति; खाड़ी तट से दूर बलुई भित्ति ।  
**Bay port** : खाड़ी स्थित बन्दरगाह; खाड़ी-बन्दरगाह ।  
**Bays and promontories** : खाड़ियाँ और समुद्राभिमुख कणार ।  
**Beach** : वालू तट ।  
**Beach cusp** : खाड़ी के दन्ताग्र शैल खण्ड; खाड़ी के प्रत्यावर्ती निम्न भाग युक्त रेत और गोल पत्थरों के प्रक्षिप्त शैल-खण्ड ।  
**Beach profile** : अनुप्रस्थ वालू तट पार्श्विका ।

**Beach ridge** : तटवर्ती बलुई-टीले ।

**Beachy head** : तटीय अग्रभाग; तटीय सुरक्षित स्थान; अन्तरीप ।

**Beaded esker** : मालाकार हिमनद्य निक्षेप-ढेर; हिमानी तथा हिमनद स्रोत द्वारा लाये गये कंकड़-पत्थर-रेत के कतार-बद्ध जमाव; मालाकार एस्कर ।

**Beam compass** : दण्ड परकार; (वृत्त रचना का) किरण कम्पास; प्रलम्ब परकार (जिसकी एक भुजा को घटा-बढ़ा सकते हैं) ।

**Bear butte** : अनुवात पहाड़ी; हवा रख-पहाड़ी ।

**Bearing** : दिशामान; दिशाकोण; अक्षनाभि; कोण ।

**Bearing of a line** : रेखा की कोणीय स्थिति; रेखा का दिशाकोण; सर्वे प्रगमन दिशा में रेखा की कोणीय स्थिति ।

**Beast gate** : चरागाह-द्वार; चरागाह में अधिकारगत पशु-संख्या चराना ।

**Beast of burden** : भारवाही पशु ।

**Beaufort notation** : मौसम की ब्यूफोर्ट अक्षर-संकेत-पद्धति ।

**Beaufort scale** : ब्यूफोर्ट द्वादश-वातवेग श्रेणी ।

**Beaver** : जल-स्थलचर बालदार खालवाले जानवर ।

**Beck (Dan.)** : लघु जलधारा; विषमतल व तीव्र प्रवाहयुक्त छोटी नदी ।

**Bed** : तल; तह; तला; शैल परत; (नदी का) पाट ।

**Bedded rock** : स्तरीभूत शैल; परतीली चट्टान ।

**Bedding plane** : परत तल; तल्प तल; संस्तरण सतह; परत स्तर; संयोजक तल ।

**Bed irrigation** : तलीय सिंचाई; क्यारी-सिंचाई ।

**Bed level** : निम्नतल; आधार तल; अघस्तल ।

**Bed load, of river** : नदी तलवाही भार; नदी तल पर लुढ़क कर बहने वाली सामग्री ।

**Bedouin, Beduoin** : अरब के खाना-बदोश—बहू ।

**Bed rock** : तल शैल; आधार प्रस्तर; तल शिला; ऊपरी तह के नीचे की चट्टान ।

**Beech wood** : बीच के वन; करञ्ज के वन; बीच-काष्ठ ।

**Beef cattle** : गाय, बैल, साँड आदि पशु (पशुपालन); गोमांश पशु ।

**Beet** : चुकन्दर ।

**Beet, sugar** : चुकन्दर की चीनी ।

**Beheaded river** : अपहृत नदी; रुण्डित नदी; आत्मसात् नदी ।

**Beheading, of river** : नदी का अपहरण; नदी का हड़पना; नदी प्रग्रहण; अभि-शीर्ष केन्द्र पर एक नदी में दूसरी नदी का आत्मसात् होना ।

**Belligerent State** : युद्धरत राज्य; युद्ध में लगा हुआ राज्य ।

**Belt** : पेट्टी; पट्टी; मेखला; क्षेत्र; कटि-बन्ध ।

**Belt, earthquake** : भूकम्प कटिबन्ध; भूकम्प क्षेत्र पट्टी ।

**Belted coastal plain** : तटीय मैदानी क्षेत्र; पट्टित तटीय मैदान ।

**Belted outcrop plain** : आविभूत मैदानी परतें; कटानी मैदान में आन्तरिक समाप्तर परतों का आविर्भाव ।

**Belt, high pressure** : उच्च वायुदाब कटिबन्ध ।

**Belt, insolation** : सूर्यताप कटिबन्ध ।

**Belt, low pressure** : निम्न दाब कटि-बन्ध ।

**Belt of calms** : शान्त पेट्टियाँ ।

**Belts of atmospheric pressure** : वायु भार की पेट्टियाँ ।

**Belt, tropical** : उष्ण-कटिबन्ध ।

**Belt, wheat** : गेहूँ उत्पादन क्षेत्र; गेहूँ का इलाका ।

**Bench** : फलक; वेदी; वेदिका; पट्टी; बेंच; चबूतरा ।

**Bench Mark (B. M.)** : तलचिह्न; सर्वेक्षित ज्ञात ऊँचाई का निश्चित सन्दर्भ बिन्दु ।

- Bench terrace** : बेंच के आकार की वेदिका ।
- Benelux countries** : बेल्जियम ; हॉलैंड तथा लक्जमबर्ग देश ।
- Benthos** : समुद्र तल जीव प्रजाति ।
- Berber** : उत्तरी-पश्चिमी सहारा के चरवाहा—बर्बर ।
- Bergdama** : दक्षिण-पश्चिमी अफ्रीका की चरवाहा-जाति—वर्गडामा ।
- Bergeron classification** : बर्जरॉन का वायुराशि वर्गीकरण ।
- Bergeron process** : बर्जरॉन की जलबूँद निर्माण प्रक्रिया ।
- Bergschrund** : हिमक्षेत्र की शीर्षस्थ दरार ; (गहरी तथा चौड़ी) हिम-दरार ; सर्क के शीर्ष के पास की दरार ; हिमदर ।
- Bergwind** : पर्वतीय पवन ; दक्षिण अफ्रीका के पठार से तट को चलने वाली शीतकालीन उष्ण व शुष्क वायु ; स्थिरोष्म क्रिया से गर्म होने वाली पर्वतीय वायु ।
- Berm** : ऊँची उठी हुई संकीर्ण वेदिका ; अवशिष्ट द्रोणी-फलक ।
- Bessemer process** : स्पात-निर्माण की बेसेमर विधि ।
- Betrunked river** : समुद्र में डूबे निम्नस्थ नदी-भाग ।
- Bevel** : समतल पहाड़ी शीर्ष ; ढालू तल ; टेढ़ा-कटाव ।
- Bevelled edge** : मापक का चिह्नित ढालू किनारा ।
- Beverage crop** : पेय पदार्थ उत्पादन ; पेय उत्पादन ; पेय-फसल ।
- Bhabar** : तराई का उच्चतर भाग—भाबर ; (हिमालय की तलहटी में बड़े-बड़े पत्थरों के ढेर से निर्मित) गिरिपद—कछारी मैदान ।
- B-horizon** : निम्नस्थ मृदा परत ; उपरि-परत के नीचे की मिट्टी-परत ।
- Biaxial** : द्विअक्षी ।
- Bifurcation ratio** : द्विशाखन अनुपात ; संगम पर एक क्रम के परिमाण की नदियों की संख्या से दूसरे क्रम के परिमाण की नदियों की संख्या का अनुपात ।
- Bight** : झुड़ खाड़ी ; तटीय दाँता ; तटवर्ती दो अग्रस्थलों के मध्य की गहरी दरार ; तटीय दरार ।
- Bil** : डेल्टाई चापाकार भील ; वलय-भील ।
- Bill** : तंग अन्तरीप ।
- Billabong** : आस्ट्रेलियाई आदिवासी ; नाले का पृष्ठीय स्थिर जल (जो यदा-कदा बहता है) ।
- Billow cloud** : उर्मि मेघ ; लहरदार मेघ ।
- Binary star theory, Biparental theory** : द्वितारक सिद्धान्त ; युग्म तारा सिद्धान्त ; द्वैतारक सिद्धान्त ।
- Binary system of lunar origin** : चन्द्र व्युत्पत्ति का युग्म सिद्धान्त ।
- Binodal tidal unit** : द्विपातिक ज्वारीय इकाई ; द्विशिरोविन्दु वामावर्त ज्वारीय इकाई ।
- Biochore** : जीव अनुपोषण क्षेत्र ; जीव सीमा ।
- Bio-climatology** : जीव जलवायु विज्ञान ।
- Bio-geography** : जैविक भूगोल ; वनस्पति एवं जीव जगत का भौगोलिक अध्ययन ; जीव-भूगोल ।
- Bioherm** : प्राचीन प्रवालभित्ति ।
- Biological weathering** : जैविक अपक्षय ।
- Biometeorology** : जीव-ऋतु विज्ञान ।
- Bio-sphere** : जीवमण्डल ।
- Biostrome** : निर्माणाधीन प्रवाल भित्ति ।
- Biotic complex** : जैविका-ग्रंथि ; मिट्टी, पौधों एवं पशुओं की पारस्परिक प्रभाव-ग्रंथि ।
- Biotite** : काला अभ्रक ।
- Biotope** : जीव क्षेत्र ।
- Biparental theory** : द्वितारक सिद्धान्त ; युग्म तारक सिद्धान्त ।
- Bipolar magnetic region** : द्विध्रुवी चुम्बकीय क्षेत्र ।
- Birch** : बेंत ; भोज वृक्ष ।
- Bird's foot delta ; Finger type delta** : पंजाकार डेल्टा ; पंजक डेल्टा ; अंगुल्याकार डेल्टा ।
- Birth and death rate, crude** : प्राकृ-

- तिक जन्म व मृत्यु दर ।
- Bise, Bize (Fr.) :** (स्विटजरलैंड, उत्तरी इटली तथा दक्षिण फ्रांस में चलने वाली) बसन्त तथा शीतकालीन उत्तर-पूर्वी शुष्क शीतल वायु ; बाइज़ शीतल पवन ।
- Bishop wave :** (सियरा नैवेदा के ओट की) विशप पवन ।
- Biskra environment :** अल्जीरियाई वातावरण ।
- Biting (cold) wind :** तीक्ष्णतम शीतल पवन ; तीक्ष्ण बर्फानी वायु ।
- Bitter lake :** अत्यन्त खारी भील ; सोडियम सल्फ़ेट युक्त भील ।
- Bituminous coal :** रालमिश्रित कोयला ; बिटुमिनस कोयला ।
- Bituminous oil :** राल-तेल ; डामर तेल ।
- Bjerknes-Holmboe theory :** जर्कनीज़-होम्बो का वायुदाब-गति सिद्धान्त ।
- Black and white map :** छायाघन मानचित्र ; मुद्रित स्याह-श्वेत मानचित्र ।
- Black band ironstone :** कार्बनयुक्त लौह-पट्टी ; सिडेराइट लौह परत ।
- Black bulb thermometer :** इयाम घुंडीयुक्त पारद-थर्मामीटर ।
- Black buran :** (तारिम बेसिन की) घूल भरी काली आंधी ।
- Black cotton soil :** काली मिट्टी ; उष्ण-कटिबन्धीय बसाल्ट मृदा ।
- Black country :** (स्टैफर्डशायर का) घुएंदार प्रदेश ; घूमिल क्षेत्र ।
- Black damp :** श्वासरोधक वायु ।
- Black earth :** काली मिट्टी ; शीतोष्ण कटिबन्धीय काली मिट्टी ।
- Black field :** (पाला द्वारा) खण्डित शिलाखण्डों का विशाल क्षेत्र ।
- Black fort :** उत्तरी अमेरिका के मैदानों की एक शिकारी आदिम जाति; उत्तरी अमेरिकी ब्लैकफूट भारतीय ।
- Black frost :** स्याह घना कोहरा ; औद्योगिक क्षेत्रों का स्याह कोहरा ।
- Black mist :** स्याह घुन्घ ।
- Black soil :** काली मिट्टी ; लावा मिट्टी ।
- Black storm :** (उत्तर-भारत की) ग्रीष्म कालीन) काली आंधी ।
- Bladed structure :** फलकित संरचना ; पंखदार (पत्रमय) रचना ।
- Blanket bog :** दलदल आवरण ; वर्षा से बना कीचड़ व दलदल आवृत ।
- Blanket effect of atmosphere :** उमस आवृत ; मेघाच्छादन से वायु संचलन का अवरोध हो जाना ; मेघाच्छादन वायुरोध ।
- Blast hole :** वायु छिद्र ; घमन छिद्र ।
- Bleak :** वनस्पतिहीन ; निर्जन ; अतिशीत ।
- Blighted area :** क्षतिग्रस्त आवास क्षेत्र ; विध्वस्त आवादी का क्षेत्र ; नष्टप्राय क्षेत्र ।
- Blighted vacant land :** अनुद्योगशील (विफल) क्षेत्र ।
- Blind valley :** शुष्क घाटी ।
- Blizzard :** हिम भंभ्रा ; बर्फीला तूफान ।
- Block :** खण्ड ; खण्डक ; ब्लॉक ।
- Blockade :** घेराबन्दी ; नाकाबन्दी ।
- Block data map :** सम्पत्ति खण्डक मानचित्र ।
- Block diagram :** खण्ड आरेख ।
- Block disintegration :** खण्डकीय वियोजन ; खण्ड-विच्छेदन ; ब्लॉक विखण्डन ।
- Block draughter :** खण्ड आरेख चित्राय यन्त्र ।
- Blocked delta :** अवरोधित डेल्टा ।
- Block faulting :** खण्डकीय स्तरभ्रंश ; खण्ड भ्रंशन ।
- Block field :** चट्टानी समुद्र ; तीव्र पाले से निर्मित कोणिक गोल शिलाखण्डों का विस्तृत क्षेत्र ।
- Blocking high :** प्रतिचक्रवातीय क्षेत्र जो चक्रवात को आगे बढ़ने से रोकता है ।
- Block lava :** पिण्ड लावा ; खण्ड पुञ्ज में जमा लावा ; जमा हुआ खुरदरा आम्लिक लावा खण्ड ।
- Block lettering :** मुद्रण की उत्कीर्ण लिखावट ; बड़े वर्णक्षर ।
- Block mountain :** अवरोधी पर्वत ; भ्रंशोत्थ पर्वत ।
- Block pile symbol :** खण्ड पुञ्ज संकेत ; खण्ड राशि चिह्न ।



- Block slumping** : खण्ड अवपात ; तीव्र ढाल पर शैल खण्ड का नीचे खिसकना ; खण्डक गत ।
- Block spread** : खण्डित शिलाखण्डों का विस्तृत क्षेत्र ; गोल शिलाखण्डों का विशाल क्षेत्र ।
- Block table** : दो दरारों के मध्य उठा हुआ पर्वत खण्ड ; समतल शीर्ष का एकाकी उच्च भूखण्ड ; एकाकी पर्वत ।
- Bloekar** : (हिन्दचीन के उष्णकटिबन्धीय) आर्द्र गौण वन ; झाड़ी वन ।
- Blood rain** : लाल मिट्टी के सहीन कण मिश्रित वर्षा की बूँदें ।
- Blossom shower** : पुष्पन वृष्टि ; प्रथम फुहार (कहवा क्षेत्रीय वृष्टि) ।
- Blow cliff** : तटीय भूगु का सन्विस्थल के सहारे लहरों से कटना ; भूगु कन्दरा ।
- Blow hole** : लम्बवत् तटीय कन्दरा गत ; वायु द्वार ।
- Blow out** : तश्तरीनुमा गत ; वात गत ; आपवाही बेसिन ।
- Blowing of wind** : वायु संचार ।
- Blow pipe** : निर्गमन नली ; धुआँरा ; सकाई आदिम जाति का बाँस की नली नुमा जहरीला-शस्त्र ।
- Blow-well** : पातालतोड़ कुएँ की भाँति कार्य करने वाला कृत्रिम कुआँ या प्राकृतिक स्रोत ; फव्वारे की तरह पानी फँकने वाला कुआँ ।
- Blue band** : वायु रहित नीले बर्फ की हिमानीय पट्टी ; नीले बर्फ की परत ।
- Blue-haze** : नील कुहासा ; नीली धूमिका ।
- Blue ice** : बर्फ की नीली परत ; नीला बर्फ जिसमें से बुलबुले तथा वायु निकल चुकी हो ।
- Blue-mud** : महाद्वीपीय ढाल की नील पंक ।
- Blue water** : खुला समुद्र ।
- Bluff** : प्रक्षिप्त खड़ा ढाल ; कगार ; उभरा हुआ खड़ा ढाल ।
- Boat basin** : गोदी तल ।
- Bob** : गोला ; स्तम्भ ; आलम्ब ।
- Bocage (Fr.)** : मैदानी चरागाह ; विना झाड़ियों का खुला चरागाही मैदान ;
- जंगले-युक्त फ्रांसीसी ग्रामीण-प्रदेश ।
- Bodden (Ger.)** : (दक्षिणी बाल्टिक तट की) विषम तंग खाड़ी ; संकीर्ण खाड़ी द्वीप समूह ।
- Bog** : पंक ; दलदल ; कीचड़ ।
- Bogaz** : (चूने के प्रदेश का) नालीनुमा लम्बा गत ; चूने की चट्टान में जोड़ पर गहरे गत का निर्माण ।
- Boggy ground** : दलदली जमीन ।
- Bog-peat soil** : दलदल का कोयला ; पंक पीट ।
- Bog-ore** : पंक लोह-अयस्क ; दलदल का कच्चा लोहा ।
- Bohea** : निकृष्ट काली चाय ; मौसम की अन्तिम फसल की रद्दी चाय ।
- Bohorok** : (उत्तर-पूर्वी मानसून काल में) सुमात्रा में चलने वाली गर्म शुष्क (फोरान प्रकार की) वायु ।
- Bolide** : विशाल उल्कापात ।
- Bologram** : सौर विकीरण (प्राप्त ताप शक्ति) अभिलेख-यन्त्र ।
- Boloki** : कांगो की एक आदिम जाति — बोलोकी ।
- Bolometer** : विकीर्ण शक्ति मापक यन्त्र ; कान्ति मापी ।
- Bolson** : मरुक्षेत्रीय अन्तःप्रवाही बेसिन ; मरुस्थलीय-लवणकच्छ ; अर्द्धमरुस्थली अन्तःप्रवाही निम्न भाग ।
- Bomb crater** : बम फँकने वाला ज्वालामुख ।
- Bonanza farm (Sp.)** : कृषि यन्त्रों से सम्पन्न कृषि क्षेत्र ; लाभप्रद उत्पादन देने वाला कृषि क्षेत्र ; समृद्ध कृषि-क्षेत्र ।
- Boning** : (सर्वेक्षण कार्य में) बाँसों की कतार द्वारा एक सीध लेना ।
- Boning rod** : संरेखण बाँस ; सीध निर्धारण छड़ ।
- Bonne's projection** : वोन-प्रक्षेप ।
- Bora (It.)** : उत्तरी एड्रियाटिक सागर की शीतकालीन तीक्ष्णतम तूफानी शीतल वायु ; शीतलतम बर्फानी बौरा वायु ।
- Boraccia** : उत्तरी एड्रियाटिक की तीव्रतम वेगवाली शीतकालीन तूफानी ठण्डी

वायु ।

**Borde (Ger.)** : जर्मनी में पाई जाने वाली लोएस मिट्टी ; वायुनिक्षेप-मृत्तिका ; विमृदा ।

**Border** : सीमा ; सीमान्त ; सरहद ; सीमा किनारी ।

**Border land** : सीमान्त प्रदेश ; सीमावर्ती क्षेत्र ।

**Border line** : सीमा रेखा ; सीमान्त रेखा ।

**Bore** : जलधारा के विरुद्ध प्रगामी ज्वार भित्ति ; ज्वारीय भित्ति ।

**Boreal** : उपोत्तर ; टैगा सम्बन्धी ; उत्तरी जलवायु क्षेत्र सम्बन्धी ; उत्तरी ध्रुव वृत्तीय ; उत्तरी ।

**Boreal climate** : टैगा जलवायु ; उपोत्तर जलवायु ; 45° से 90° उत्तरी अक्षांशों के मध्य का जलवायु ; वीरियल जलवायु ।

**Boreal climatic period** : 7500 से 5500 ईसा पूर्व का जलवायु काल ; उपोत्तर जलवायु काल ।

**Boreal forest** : मुख्य कोणधारी वन ; उपोत्तर वन ।

**Boreal region** : उपोत्तर प्रदेश ; उत्तरी ध्रुव तथा 45° उत्तरी अक्षांशों के मध्य का क्षेत्र ।

**Borino** : (एड्रियाटिक सागर की) ग्रीष्म-कालीन उत्तर-पूर्वी हल्की ठण्डी वायु ।

**Bornhardt (Ger.)** : मैदानी भाग की अवशिष्ट पहाड़ी ।

**Boro** : अमेजन के पश्चिमी वनों की आदिम कृपक जाति — बोरो ।

**Borough** : किलेवन्दी वाला नगर ; नगर जिसे स्वशासन का अधिकार हो ; पुर ।

**Boss** : आग्नेय शिला स्तूप ; अनावृत्त अथः शैल ; गोलाकार लघु ग्रेनाइट अथः शैल ।

**Botanical geography** : वानस्पतिक भूगोल ।

**Bottleneck** : मार्ग अवरोध ; आवागमन का संकीर्ण मार्ग ; समुद्रों के मध्य का तंग मार्ग ।

**Bottleneck valley** : संकरी घाटी ; तंग घाटी ।

**Bottom** : आधार ; तल ; तह ; पैदा ; अधोभाग ; कछार से आच्छादित वाद-निर्मित निम्न मैदान ।

**Bottom set bed** : महाद्वीपीय जलमग्न तट के तलज निक्षेप ; तल स्तर ।

**Bottom waters** : अगाध सिन्धु तलज जल ; तलीय अगाध जल ।

**Boulder** : गोल शिलाखण्ड ; गोलाश्म ।

**Boulder bed** : गोलाश्म स्तर ।

**Boulder clay** : शिलाखण्ड युक्त मृत्तिका ; हिमानीय कटान निक्षेप निर्मित शिलाखण्ड युक्त मृदा ; गोलाश्मीय मृत्तिका ।

**Boulder clay coastline** : गोलाश्मीय-मृत्तिका तटरेखा ; शिलाखण्ड युक्त मृत्तिका-तटरेखा ।

**Boulder field** : चट्टानी समुद्र ; गोलशिला खण्डों का विशाल क्षेत्र ; गोलाश्म क्षेत्र ।

**Boulder train** : गोलाश्म निक्षेप पंक्ति ; हिमानी की क्रमहीन निक्षेप शृंखला ; हिमानी के परिवर्तनशील जमाव की शृंखला ।

**Bouldery till** : गोलाश्म मृदा ; गोलाश्म हिम कर्द ।

**Boulevard (Fr.)** : राष्ट्रीय उच्च मार्ग ; नगरकोट के स्थान पर बना छायादार चौड़ा मार्ग ।

**Bounce space** : उच्च दाव कक्ष ।

**Boundary, Boundary line** : सीमा-रेखा ; विभाजन रेखा ; परिसीमा ; सीमान्त रेखा ।

**Boundary, artificial** : कृत्रिम सीमारेखा ।

**Boundary current** : सीमान्त धारा ; परिधि धारा ।

**Boundary, demarcated** : निर्धारित सीमारेखा ।

**Boundary fault** : सीमान्त भ्रंश ; सीमा भ्रंश ।

**Boundary, international** : अन्तर्राष्ट्रीय सीमा रेखा ।

**Boundary layer** : सीमान्त शैल परत ; परिधि परत ; किनारे की परत ; सीमान्त तह ।

**Boundary, natural** : प्राकृतिक सीमा रेखा ।

- Bounty region** : बाहुल्यता वाला प्रदेश ।
- Bourdon tube** : स्पिरिट भरी हुई वक्र नली युक्त तापमापी या दावमापक यन्त्र ।
- Bourgs (Fr.)** : छोटा कस्बा ।
- Bourne** : (चूने के क्षेत्र की शुष्क घाटी में प्रवाहित) अस्थायी जलधारा ; विक्षेपात्मक जलधारा ; विच्छिन्न होने वाली जलधारा ।
- Bow-compass** : चाप परकार (जिसकी भुजा अन्दर की तरफ मुड़ सकती हो) ।
- Bowditch's rule** : बॉडिच का सर्वेक्षित संरेखण-सन्तुलन सिद्धान्त ।
- Bow fiddle rock** : तटवर्ती घनुषाकार-नुकीली चट्टान ।
- Box-sextant** : बक्स सेक्सटेन्ट ; कोणिक दूरी मापने का यन्त्र ।
- B. P. (Before present) period** : वर्तमान से पूर्व का काल ; 1950 ई० से पूर्व का काल (1950 ई० को भूगर्भ—इतिहास का वर्तमान काल माना गया है) ।
- Brace block** : छिद्रक खण्ड ।
- Brachy-cephalic** : लघु कपाल ; छोटे सिर वाला ; चौड़ा कपाल ।
- Brackish** : न्यून क्षार ; नून खारा ।
- Brae (Scot.)** : पहाड़ी का एक किनारा ; ऊपरी भाग ।
- Braid, Braided river** : गुम्फित नदी ; सम्मिश्रित विगमन व केन्द्राभिमुख जलधारा तन्त्र के उलझे मार्ग की नदी ; जल वितरिकाओं वाली नदी ; गुँथी हुई जलधारा ।
- Brake** : झाड़ीवन ; घना झाड़ी प्रदेश ।
- Brakeph** : चौड़ी कपाल वाली जाति ।
- Branden-burg stage** : उत्तरी योरोपीय मैदान की चतुर्थ हिमायन के पलायन की प्रथम अवस्था—ब्रेन्डेन्बर्ग अवस्था ।
- Brash** : टूटी हुई कंकरीट जैसी अथः शैल ; जुरैसिक शैल ; समुद्र में बर्फ के तैरते हुए छोटे-छोटे टुकड़े ।
- Brave west wind** : भीषण पछुआ हवा ; गरजने वाली चालीसा ; तीव्रतम वेगपूर्ण पछुआ हवा ।
- Breached anticline** : विच्छेदित अपनति ; उच्च उठे हुए मोड़ में दरार पड़ना ; लम्बस्थ द्रोणी (मय अन्तः कगारों के) ।
- Breached crater** : उत्ताल ज्वालामुख ; नितल ज्वालामुख ।
- Breaker** : भञ्जक ; तट से टकराने वाली समुद्री भीषण-तरंग ।
- Break in rock** : शैलकम भंग ; शैलभंग ।
- Break in wave** : अन्तर्भेदन तरंग ; तट के आन्तरिक भाग में घुस आने वाली तरंग ।
- Break of profile** : पार्श्विका रोध ; पार्श्विका विधटन ।
- Break of slope** : ढाल के झुकाव का आकस्मिक परिवर्तन ।
- Break of the rains** : वर्षा प्रारम्भ ।
- Break point bar** : प्रतिटट भित्ति ; समान्तर तटवर्ती भित्ति (जहाँ लहरें टकराकर टूटती हैं) ।
- Break water** : तरंग रोध ; बाँध ; आड़ ; अन्तराल जल ; तटवर्ती दरारी जल ।
- Breccia (It.)** : संकोणात्मक सन्धि-प्रस्तर ; खण्डित भित्ति पदार्थ ; संकोणात्मक शैल ।
- Breccia pipe** : ज्वालामुख नली में जमी संकोणात्मक लावा चट्टानें ; लावा निर्गमन का संकोणात्मक शैल पथ (नली) ।
- Brecciation** : खण्डीकरण ।
- Breckland** : झाड़ीदार वन क्षेत्र ; झाड़ीदार क्षेत्र को साफ कर खेती योग्य बनाया गया क्षेत्र ।
- Breeze** : समीर ।
- Breeze, fresh** : मलयानिल ।
- Breeze, gentle** : मन्द समीर ।
- Breeze, land** : स्थलीय समीर ।
- Breeze, light** : सामान्य वायु ।
- Breeze, sea** : समुद्री समीर ।
- Breeze, strong** : प्रबल (तीव्र) समीर ।
- Breeze, valley** : घाटी समीर ।
- Brick fielders** : [विक्टोरिया (आस्ट्रेलिया) में चलने वाली] घूलभरी तूफानी शुष्क व उष्ण वायु ; पश्चिमी आस्ट्रेलियाई मरुस्थल से पूर्व को चलने वाली उष्ण शुष्क ब्रिकफील्डर्स पवन ।

- Bridge : पुल ; सेतु ।  
 Bridge head : सेतु शिखर ; पुल पदाधार ; पुल का अग्रभाग ।  
 Bridge, movable : स्थानान्तरणीय पुल ।  
 Bridge, suspension : झूलता पुल ; झूला पुल ।  
 Bridge, truss : कैंचीदार पुल ।  
 Bridging point : सेतुबन्ध स्थल ।  
 Bridle path : अश्व पथ ।  
 Brigalow : अर्द्धशुष्क क्षेत्रीय झाड़ी (आस्ट्रेलियाई) ।  
 Brine : खारा पानी ; झरनों से प्राप्त अति-क्षारीय जल ।  
 Brine pan : भाप से नमक बनाने का गर्त ।  
 Brink : छोर ; किनारा ; ढालू भूमि क्षेत्र ।  
 Brittle : कच्चा ; जल्दी टूट जाने वाला ।  
 Broad : एस्चुएरी के समीप डण्डल-पत्तियों से घिरा हुआ नदी के शुद्ध जल का विस्तृत फैलाव ।  
 Broad gauge : बड़ी रेलवे लाइन ; बड़ी लाइन ।  
 Broad leaf forest : चौड़ी पत्ती वाले वन ।  
 Broad warp : बृहत् मोड़ ।  
 Brocken spectare : प्रतिकूल परिवलय (पर्यवेक्षक यदि चोटी पर सूर्य की तरफ पीठ करके खड़ा रहे, तो दिवर्तन के प्रभाव से बादल पर उसकी स्वयं की छाया प्रक्षिप्त होगी, तथा इस छाया के चारों तरफ रंगीन आभा परिवलय दिखाई देगा) ।  
 Broken ground : विषम भूमि ; खण्डित भूमि ; निम्नोन्नत टटी जमीन ।  
 Broken hill : निम्नोन्नत पहाड़ी ; खण्डित पहाड़ी ।  
 Broken plateau : कटा-फटा दरारी पठार ; खण्डित पठार ।  
 Broken weather : अनिश्चित ऋतु ; क्षण-क्षण में परिवर्तित ऋतु ।  
 Bronze age : कांस्य युग ।  
 Brook : लघु सरिता ।  
 Brund reliefograph : ब्राउण्ड का स्थलाकृतिक रेखाचित्र ।  
 Brow : पहाड़ी का ऊपरी भाग ; भ्रूगु या खड़ी चट्टान का उच्चतर भाग ; उच्च-शिखर स्थल ; तख्तों का पुल ।  
 Brown coal : भूरा कोयला ; अघपका कोयला ।  
 Brown earth : भूरी मिट्टी ।  
 Brown forest soil : वन्य भूरी मिट्टी ; शीतोष्ण कटिवन्धीय वन्य भूरी मिट्टी ।  
 Brownian motion, — movement : ब्राउन का स्पन्दन (गति) सम्बन्धी सिद्धान्त ।  
 Bruckner cycle : ब्रुकनर का 35 वर्षीय जलवायु परिवर्तन चक्र ।  
 Brunt-Douglas, isallobaric wind : ब्रन्ट-डगलास की समदाव परिवर्तन रेखीय वायु ।  
 Brush : झाड़ी ; झंझाड़ ।  
 Brush timber : (झंझाड़ से) अवरुद्ध वृद्धि के इमारती लकड़ों के वृक्ष ।  
 Brush wood : घना झाड़ी क्षेत्र ; झुरमुट वन्य क्षेत्र ।  
 Bubble gauge : जलस्तर मापक यन्त्र ।  
 Bubble tube : पाणसल ; निर्वात बुल-बुला युक्त नली ।  
 Buckwheat : कुट्टक ; मोथी ; पशुओं के खाने का अनाज ।  
 Buffer State : दो बड़े राज्यों के मध्य का तटस्थ लघु राज्य ; अन्तस्थ तटस्थ राज्य ; मध्यवर्ती लघु राज्य ।  
 Buffeting : डगमगाना ।  
 Building material : भवन निर्माण सामग्री ; इमारती सामग्री ; वास्तु-सामग्री ।  
 Building, mountain : पर्वतोत्पत्ति ; पर्वत निर्माण ।  
 Building stone : इमारती पत्थर ; निर्माण प्रस्तर ।  
 Building use survey : निर्माण प्रयोजन सर्वेक्षण ।  
 Built up area : (अधिवास) निर्मित क्षेत्र ; इमारती क्षेत्र ।  
 Bulge : उभार ; विस्तार ; उन्नत भाग ; प्रशस्त भाग ; भूमध्य रेखीय विस्तार ।  
 Bulk modulus : आयतन गुणांक ; राशि गुणांक ।

- Bunchgrass** : गुच्छक घास ; गुच्छेदार घास ; गुच्छ घास ।
- Bund** : मेड़ ; डील ; बन्ध ।
- Bunsen theory of geyseraction** : उष्ण जल स्रोत-क्रिया सम्बन्धी वन्सन-सिद्धान्त ।
- Bunter bed** : द्वियासिक युगीन निम्नस्थ लाल शैल ; रक्ताश्म-युगीन निम्नतम शैल ।
- Buran** : मध्य एशिया में प्रवाहित उत्तरी-पूर्वी प्रवल वायु ; (पर्वतों से मैदानों में चलने वाली) साइबेरियाई शीतकालीन तीक्ष्णतम तूफानी वायु ।
- Burgh (Scot.)** : स्कॉटलैण्ड का स्वायत्त नगर ।
- Buriat** : बैकाल झील के दक्षिण में रहने वाली एक मंगोल जाति ।
- Burin** : ताअ्रपत्र लेखनी ।
- Burn (Scot.)** : लघु नाला ।
- Burst of Monsoon** : मानसून वर्षा का प्रारम्भ होना ; मानसून का फटना—वर्षा प्रारम्भ ।
- Bush** : झाड़ी ; अक्रुष्ट क्षेत्र ; झाड़-झंखाड़ क्षेत्र ; झंखाड़ वन्य क्षेत्र ।
- Bushel** : बुशल (आठ गैलन का एक आयतन माप) ।
- Bushfire** : दावानल ; वनीय आग ।
- Bushmen** : कालाहारी मरुस्थल का आदिवासी ; कालाहारी मरुस्थल का शिकारी बुशमेन ।
- Bushveld** : उष्ण एवं उपोष्ण कटिवन्धीय अफ्रीका के घास के मैदान । अफ्रीका का लम्बी घास एवं लघु वृक्षों वाला मैदानी सवन्ना भाग ।
- Butte** : समतल शीर्ष की पहाड़ी ; चपटे शीर्ष की पहाड़ी ।
- Butte temoin (Fr.)** : (पठारी सीमा से परे) मुलायम मिट्टी पर खड़े चपटे शीर्ष का शकत चट्टानी स्तूप ।
- Butter-fly diagram** : पुष्प-पतंग आरेख ।
- Butterfly projection** : पुष्प पतंग प्रक्षेप ।
- Butt-joint** : समपावर्त सन्धि ।
- Buttress** : गिरि वहिर्लम्ब ; पर्वत-प्रक्षिप्त शैल खण्ड ; पर्वत बाहु-प्रक्षेप ।
- Buys-Ballot's law** : वाइज-बैलेट का वायुदाब सिद्धान्त ।
- Byelo Russia** : श्वेत रूस ; बाइलो रूस (पश्चिमी रूस) ।
- Byproduct** : गौण उत्पादन ; आनुषंगिक उपज ।
- Bysmalith** : लम्बवत् विस्तार का गुम्बदाकार अधः शैल ; गुम्बदाकार शैल का पातालीय लम्बवत् विस्तारित भाग ।

## C

**Caatinga, catinga (Por.)** : दक्षिण अमेरिका में पाई जाने वाली उष्ण कटिवन्धीय शुष्क रोही वनस्पति ; दक्षिण अमेरिका के उष्ण कटिवन्धीय शुष्क रोही वन ।

**Cable** : गहराई का समुद्री माप (100 फीट = 1 केबल, 10 केबल = 1 समुद्री मील); केबल ।

**Cabotage** : अनुत्त यात्रा ; तट व्यापार ।

**Cacao** : कोको ; उष्ण कटिवन्धीय श्रक्षांशों के कोको वृक्ष ।

**Cacimbo** : कोहरा युक्त स्वानीय फुहार ।

**Cacti** : केकटस ; नागफनी ; काँटेदार मरुस्थलीय पौधा ।

**Cadastral map** : भूस्वामित्व का दीर्घ-मापी मानचित्र ; भूमि का मानचित्र ; भू-कर मानचित्र ।

**Cadastral survey** : ग्राम्य या नगरीय दीर्घमापी सर्वेक्षण ।

**Cainozoic, cenozoic, Kainozoic era** : नूतन कल्प ; नव जीव कल्प ।

**Cairn, carn** : पहाड़ी-चोटी पर पत्थरों का स्तुपाकार ढेर ।

**Calamine** : यशद का एक अयस्क ; जलज जस्ता सिलिकेट ; केलामीन अयस्क ।

**Calcareous lake** : चूर्णीय भील ; चूना प्रधान भील ।

**Calcareous ooze** : अगाध सागरीय-चूर्ण पंक ; सागर चूर्णीय पंक ।

**Calcareous nullipore** : रन्ध्रशून्य चूर्णीय शैल ; अस्त्रावी चूर्ण प्रस्तर ।

**Calcareous rock** : चूर्णीय शैल ; चूना

- प्रधान शैल ; चूने की चट्टान ।  
**Calcareous sandstone** : चूर्णीय बालू प्रस्तर ; चूनेदार रेतीला पत्थर ।  
**Calcareous soil** : चूना मिट्टी ; चूर्णीय मृत्तिका ।  
**Calcareous tufa** : चूर्णीय स्फटिक ; चूर्णीय निसाद ; हल्के पीले रंग का चूर्ण प्रस्तर ।  
**Calcicole** : चूर्णक-रूह ; चूना प्रिय पौधा ।  
**Calcification** : चूर्णीयन ; खड़िया बनाना ; शुष्क व अर्द्धशुष्क क्षेत्रीय निम्नस्थ परतों का चूर्ण-परिवर्तन ।  
**Calcification of epidermis** : बाह्य चट्टानों का चूर्ण परिवर्तन ; बाह्य परतों का कैल्सीकरण ।  
**Calcifuge, calciphobe** : चूर्ण वर्जि ; चूने में नहीं पनपने वाला पौधा ।  
**Calcium** : चूना ; चूर्ण सार ; कैल्शियम ।  
**Calcrete, Calcicrete** : चूर्ण कंकरीट ; चूना कंकरीट मिश्रण ।  
**Calculation by D.M.D. (Double Meridian-Distance) method** : क्षेत्रफल संगणन की द्वदेशान्तर-दूरी पद्धति ।  
**Calculation by double parallel method** : क्षेत्रफल संगणन की द्वि-अक्षांश दूरी पद्धति ।  
**Calculation of Bearing** : दिशा कोण परिकलन ; दिशामान संगणन ।  
**Caldera (Sp.), Basal wreck** : विशाल ज्वालामुख ; बृहत् ज्वालामुख कुण्ड ; ज्वालामुखी पर्वत का विशाल मुख ।  
**Caledonian era** : केलिडोनियाई कल्प ; प्रबालादि मत्स्य कल्प ; केलिडोनियाई पर्वत निर्माण कल्प ।  
**Caledonian folding** : पर्वत निर्माणकारी केलिडोनियाई मोड़ ।  
**Caledonian orogeny** : केलिडोनियाई पर्वत निर्माणकारी अवस्था ।  
**Calp (Nor.)** : विशाल द्वीप के पास स्थित लघु द्वीपिका ; न्यून प्लवी हिमशैल ।  
**Calibration** : अंशांकन ; अंक शोधन ; स्विकन ।  
**Caliche (Sp.)** : शोरा ; चिली का अशुद्ध शोरा ।  
**Calina (Sp.)** : (भूमध्य सागर के चारों तरफ पाई जाने वाली ग्रीष्मकालीन) निष्क्रिय पुन्ध ।  
**Callendar effect** : कैलेण्डर का जलवायु परिवर्तन प्रभाव ।  
**Calliper** : व्यासमापी पायेंदार कम्पास ।  
**Callisto** : बृहस्पति का पंचम उपग्रह ।  
**Calluna vulgaris** : सामान्य झाड़ीदार वर्ग के पौधे ।  
**Calm** : प्रशान्त मण्डल ; प्रशान्त ; निर्वात ; निश्चलता ।  
**Calm atmosphere** : प्रशान्त वायु-मण्डल ।  
**Calms of cancer** : कर्क प्रशान्त मण्डल ।  
**Calms of capricorn** : मकर प्रशान्त मण्डल ।  
**Calving** : हिम पृथक्करण ; प्लवी हिमशैल का निर्माण ; (समुद्र तक पहुँचने वाली हिमानी के अग्रभाग के टूटने से) तैरती हिमशिला के निर्माण की क्रिया ।  
**Camber** : चट्टानी उभार ; मेहराबदार आकृति की चट्टान ; उभारदार भूमि ।  
**Camber castle** : मेहराबदार दुर्ग ; मेहराबी कोट ।  
**Cambrian age** : हेमन्त युग ; पुराकल्प का प्रारम्भिक युग ; त्रिखण्ड युग ; कैम्ब्रियाई युग ।  
**Cambrian rock** : कैम्ब्रियाई शैल ।  
**Camel, the ship of desert** : ऊँट ; रेगिस्तान का जहाज ।  
**Camel track** : इंटों का मरु मार्ग ।  
**Campbell-stock recorder** : किसी समय विशेष की तेज धूप को मापने और उसके अभिलेखन का केम्पवेल-यन्त्र ; धूपमापी एवं अभिलेखी यन्त्र ।  
**Campos (Por.)** : मध्य ब्राजील के सवन्ना घास के मैदान ; उष्णकटिबन्धीय घास के मैदान - केम्पोज ; अर्जेन्टाइना के अन्तःपर्वतीय गर्त ।  
**Canadian shield** : कनाडा के प्राचीनतम कठोर स्थलखण्ड ; कनाडा-शील्ड ।  
**Canal** : नहर ; अन्तर्देशीय कृत्रिम जल-मार्ग ।

- Canale (It.) : निम्न घाटी ; रियाखाड़ी तट ।
- Canali and valloni : युगोस्लाविया के डाल्मेशियाई तटवर्ती द्वीपों एवं प्राय-द्वीपों के मध्य की खाड़ियाँ ।
- Canal irrigation : नहरी सिंचाई ।
- Cancer : कर्क राशि ।
- Cancer, tropic of : कर्क रेखा ।
- Cane-brake : बेंत या वाँस की दलदल क्षेत्रीय सघन उपज ।
- Cane, sugar : गन्ने की शक्कर ।
- Cannel coal : अस्तरित स्याह कच्चा कोयला ।
- Canoe shaped mountain : नावाकार पर्वत ।
- Canon : प्रपाती खड्ड ; गंभीर खड्ड ; कैनियन ।
- Canonical element : प्रपाती खड्ड के विखण्डित न होने वाले अंशक ।
- Canopy : (उष्णकटिबंधीय वनों में लम्बे वृक्षों के शीर्ष द्वारा निर्मित) पत्तियों का छज्जा ; छायाच्छादित करना ।
- Canopy vegetation : भूमध्यरेखीय लम्बे वृक्ष ; उष्णकटिबंधीय आकाशीय छायाच्छादित करने वाली वनस्पति ।
- Canozoic, Cenozoic : केनोजोइक कल्प ।
- Cantonment : छावनी ; सैन्य अधिवास ।
- Canyon : प्रपाती खड्ड ; गंभीर खड्ड ; कैनियन ।
- Cap : शैल आवरण ; आच्छादन ; आवरण ।
- Capacity of a stream : नदी की वहन क्षमता ।
- Cape : अन्तरीप ।
- Cape doctor : (पठार से दक्षिण अफ्रीका को चलने वाली) तीव्र वायु ।
- Capillarity in soil : मिट्टी की परतों के मध्य की अतिसूक्ष्म नानियों में पानी भरना ।
- Capillary : केशवत् अतिसूक्ष्म नालियाँ ; केशिका ; अतिसूक्ष्म शिराएँ ।
- Capillary fringe : केशिका सीमान्त ।
- Capillary water : केशिका जल ; केशवत् सूक्ष्म शिराओं में भरा जल ।
- Capillary wave : अतिसूक्ष्म तरंग ।
- Capital : राजधानी ; पूँजी ; शीर्ष ।
- Capital goods : पूँजीगत माल, उपभोक्ता सामग्री ।
- Capital letters : बड़े अक्षर ; दीर्घ लिखावट ; शीर्ष अक्षर ।
- Capital ship : जंगी युद्धपोत ।
- Capricorn : मकर ; मकर राशि ।
- Capricorn, tropic of : मकर रेखा ।
- Cap rock : छत्रक शैल ; कठोर शीर्ष की चट्टान ; तेलीय शैल शीर्ष ; कठोर आवरण शैल ; आवरण शैल ।
- Cap-rock fall : छत्रक शैलप्रपात ।
- Captor stream : हड़पने वाली जलधारा ।
- Capture, stream : नदी का हड़पना ; नदी प्रग्रहण ; नदी अपहरण ।
- Caravan : काफिला ; कारवाँ ।
- Carbo electricity : अंगार विद्युत् ।
- Carbonaceous : जैविक पदार्थ निर्मित परतदार शैल ; कोयले की परतदार शैल ; कार्बन युक्त ।
- Carbonaceous meteorite : अंगारमय उत्काण्ड ।
- Carbonaceous rock : कार्बन तत्वों से निर्मित शैल ; कोयले की प्रस्तरित चट्टान ; कार्बनीय शैल ।
- Carbonate shell : कार्बनीय कठोर शैल आवरण (बाह्य) ; बाह्य कार्बन-शैल आवरण ।
- Carbonation : कार्बन डाइ-आक्साइड मिश्रित जल द्वारा रासायनिक विघटन की क्रिया ; कार्बोनेटीकरण ; प्रांगारीय ।
- Carbonation solution : चूने के क्षेत्र का विलयन (द्रवण) ; प्रांगारीय-विलयन ।
- Carbon dating, Carbon 14 : 14 परमाणु भार का कार्बन तेजोद्गारक समस्यानी ; रेडियो कार्बन के अनुपात से मृतजैविक अवयवों की आयु (3000 वर्ष तक) निश्चलने की विधि ।
- Carboniferous age : कार्बन-युग ; प्रादि जीव कल्प का पंचम युग ; प्रांगारीय

- युग (350,000,000 से 270,000,000 वर्ष पूर्व) ।
- Carboniferous glaciation** : कार्बन-युगीन हिमाच्छादन ।
- Carboniferous limestone** : कार्बन-युगीन जमी चूने की चट्टानें; प्रारम्भिक कार्बन-युगीन चूर्ण प्रस्तर ।
- Carboniferous period** : आग्नेय प्रस्तर-युग ।
- Carbon star** : अंगार-सितारा, कृष्ण तारा ।
- Carbopermian** : कार्बन युग का अन्तिम एवं पर्मियन युग का प्रारम्भिक भाग; हर्सिनियाई पर्वत निर्माण काल ।
- Cardinal points** : प्रधान दिशा बिन्दु; चार दिशाएँ—पूर्व, पश्चिम, उत्तर एवं दक्षिण ।
- Careen** : (जहाज को) एक तरफ झुकाना; झुकाना ।
- Cargo** : भारवाहक जलयान; नौ भार; लदे माल का जहाज ।
- Carib** : पश्चिमी द्वीप समूह के दक्षिणी द्वीपों का मूल निवासी—केरिब ।
- Caribou, Cariboo** : हिम प्रदेशीय हिरण; उत्तरी अमेरिका का रेंडियर ।
- Carn** : पहाड़ी चोटी पर पत्थरों का स्तूपकाकार ढेर ।
- Carnivorous** : मांसाहारी ; मांसभक्षी; वनस्पति जीवों पर जीने वाला जानवर ।
- Carnot cycle** : ताप प्रावैगिक चक्र; प्रोष्प चक्र ।
- Carr** : बँत, झाड़ी आदि जलीय वनस्पति का दलदल क्षेत्र; कच्छ क्षेत्र; पंकिल वनस्पति क्षेत्र ।
- Carrland** : कच्छ भूमि; दलदली-वनस्पति स्थल; पंकिल भूमि ।
- Carrying capacity of land** : स्थल की परिवहन क्षमता; स्थलीय-परिवहन क्षमता ।
- Carse (Scot.)** : एस्चुएरी के समीप नदी की उपजाऊ कछार मिट्टी ।
- Carst, Karst** : चूने का क्षेत्र; कार्स्ट क्षेत्र ।
- Cartesian co-ordinates** : आयत-निर्देशांक ।
- Carto-technician** : मानचित्र-तकनीकी, मानचित्र-विज्ञ ।
- Cartogram** : आरेखीय मानचित्र, मानचित्र जिनमें सांख्यिकीय-मान आरेखीय रूप में चित्रित हो ।
- Cartographer** : मानचित्रकार ।
- Cartography** : मानचित्रकला ; मानचित्रांकन कला ।
- Cartouche** : मानचित्र की अलंकारी तालिका; अलंकारिक स्तम्भ शीर्षकी वेलिपट्टी ।
- Cart track** : संकीर्ण कच्चा मार्ग; बँलगाड़ी मार्ग; छकड़ा मार्ग; गाड़ी मार्ग ।
- Cascade, Cascadia** : छोटे-छोटे प्रपातों की सोपानी शृंखला; सोपानी प्रपात; क्रम-प्रपात ।
- Cascadian orogeny** : टरसरी युग के अन्तिम काल की पर्वत निर्माणकारी अवस्था; कास्केडियाई पर्वत निर्माणकारी अवस्था ।
- Cash-crop** : व्यावसायिक रोक-फसल; व्यावसायिक उपज (रबर, तम्बाकू, कोको, गन्ना, काफी, चाय, कपास, केला आदि) ।
- Cassava** : मण्डशिफ; कसावा; उष्णकटि-वन्धीय गांठदार जड़ का पौधा जिसके श्वेत चर्ण से खाद्य सामग्री बनती है ।
- Cassiopeia** : कैसोपिया नक्षत्र मण्डल; उत्तर दिशा में दिखाई देने वाला W के आकार का तारा मण्डल; काश्यपी ।
- Castagniccia** : पूर्वी कोसिका के भूमध्य सागरीय सदाबहार वन; उच्च पठारी भाग ।
- Castellated erosion** : शिखरी-क्षरण ; शीर्षस्थ अपरदन ।
- Castellated iceberg** : प्लवी हिम शृंग ; तैरते हुए शिखरी-क्षरण हिमशैल ।
- Castellatus cloud** : शिखरी मेघ ।
- Casting** : ढलाई; ढालना; ढली वस्तु ।
- Cast-iron** : ढला हुआ लोहा ।
- Castle** : दुर्ग, कोट ।
- Castle kopje** : आयताकार शिलाखण्डों के विशाल ढेर ।



- Cataclasis** : विचूर्णन ।
- Cataclasm** : विस्फोट ; विध्वंस ; फटना ।
- Cataclastic, kataclastic** : रवेदार चट्टानों का विघटन ; आन्तरिक विस्फोट ; विचूर्णित प्रस्तर ; विध्वंसात्मक विघटन ।
- Cataclinal** : शैलपरत के कोणीय भुकाव (नति) की तरफ प्रवाहित जलधाराएँ ; चट्टानों के भुकाव की तरफ प्रवाहित जलधाराएँ ; शैल नमन अनुवर्ती जलधाराएँ ।
- Cataclysm** : भूगर्भीय प्रलय ; जल प्रलय ; महाप्रलय ।
- Cataclysmic separation theory of moon** : चन्द्र पृथक्करण का प्लावनकारी सिद्धान्त ।
- Catalan map** : कैटालोनियाई (स्पेन) मानचित्र ; चौदहवीं शताब्दी के कैटालोनियाई यहूदी मानचित्र ।
- Cataracts** : तीव्र प्रवाही भँवर शृंखला ; विषमतर तलप्रवाही लघु प्रपातमाला ।
- Catastrophe** : आकस्मिक एवं व्यापक परिवर्तन ; आकस्मिक उथल-पुथल पूर्ण ; विध्वंसात्मक ।
- Catastrophic collapse** : आकस्मिक विस्तृत-धंसान ; भयंकर स्थलपात ; विध्वंसकारी संकुचन ।
- Catastrophism** : व्यापक उथल-पुथल का सिद्धान्त ; विध्वंसवाद ; विस्तृत निपात का सिद्धान्त ।
- Catch crop** : अन्तर्वर्ती फसल ; शीघ्र पकने वाली अन्तर्वर्ती उपज ।
- Catch meadow** : अन्तर्वर्ती चरागाह ; वन्य पर्वतों के मध्य के घास के मैदान ।
- Catchment area** : जलागम क्षेत्र ; अपवाह क्षेत्र ; आवाह क्षेत्र ।
- Catena** : विभिन्न मिट्टियों का क्रम ।
- Catenary bridge** : झूला-पुल ।
- Catenary curve** : रज्जु वक्र ; पहाड़ी चोटी से घाटी तल तक का पार्श्वचित्र ; जंजीरी वक्र ।
- Cathay (Chinese)** : चीन का प्राचीन नाम ; चीन (उत्तरी चीन) ।
- Catilla elastica** : मेक्सिको रबर ।
- Cat's paw** : विक्षुब्ध जल ; नौका विहार के समय अनुभव की जाने वाली मन्द समीर ; जलज मन्द समीर ; अँकुडा ।
- Catstep** : तंग मार्ग ; पुरु के साथ का संकीर्ण पथ ।
- Cattle gate** : चरागाह द्वार ; चरागाह में अधिकारगत पशु-संख्या चराना ।
- Cattle stock** : पशु घन ।
- Cattle trail** : खुर मार्ग ।
- Cauldron** : बृहत् ज्वालामुख कुण्ड ; विशाल कुण्ड ।
- Cauldron subsidence** : कुण्डावतरण ; भूगर्भीय साम्ना में भूखण्ड का गर्क हो जाना ; भूखण्ड के नीचे धँस जाने से निमित्त विशाल कुण्ड ।
- Cauliflower cloud** : पुष्पशाक मेघ ; फूलगोभी के आकार के मेघ ; वृत्ताकार मेघ ।
- Causeway** : पक्का नदी-पथ ; उच्च सेतु-मार्ग ; उपसेतु ।
- Cause (Fr.)** : चूने का प्रदेश ।
- Cave** : कन्दरा ; गुफा ।
- Cavedweller** : प्रागैतिहासिक पुरुष ; कन्दरावासी मानव ।
- Cave pillar** : कन्दरा स्तम्भ ।
- Cavern** : दीर्घकाय कन्दरा ; बृहत् गुफा ।
- Cave silt** : कन्दरा साद ; कन्दरा में जमने वाली पंक राशि ।
- Cay, kay** : निम्न प्रवाल-द्वीप ; उच्च ज्वारीय फलक पर निर्मित निम्न प्रवालमाला ।
- Cedartree laccolith** : देवदारु जैसा गुम्बदाकार जमाव ; मँगमा निक्षेप के एक के ऊपर एक गुम्बदाकार अघः-शैल क्रम ।
- Ceiling** : वायुमण्डलीय शिखर स्तर ; आक्सीजन के अभाव में चढ़ी जाने वाली ऊँचाई ; मेघ की निम्नतम भारी परत ; यान के उड़ान की उच्चतम सीमा ।
- Ceiling zero** : सतही कोहरा ; धरातली कोहरा ।
- Celestial** : खगोलीय ।
- Celestial body** : खगोलीय-पिण्ड ।
- Celestial equator** : खगोलीय विषुवत्

- रेखा ।
- Celestial graticule** : खगोलीय अक्षांश देशान्तर रेखाओं का जाल ।
- Celestial meridian** : खगोलीय मध्याह्न रेखा ।
- Celestial pole** : खगोलीय ध्रुव ।
- Celestial sphere** : आकाशमण्डल; खगोल ।
- Celestial sphere, geocentric** : भू-केन्द्रीय खगोल ।
- Cell, pressure** : वायुदाब कक्ष; वायुभार कोष्ठ ।
- Cell, monsoon** : मानसून केन्द्र; मानसून कक्ष ।
- Cellini's halo** : सेलिनी किरिट; प्रकाश-प्रभाव निर्मित श्लोक किरिट; सेलिनी का प्रभामण्डल ।
- Cellular structure of rock** : छिद्रित शैल संरचना; चट्टान की जालीनुमा संरचना ।
- Celsius scale** : तापक्रम का सेन्टीग्रेड मापक; शतांश तापमापी; सेल्सियस का सेन्टीग्रेड थर्मामीटर मापक्रम ।
- Celtic field** : चूर्णीय निम्नस्थ वर्गाकार स्थलखण्ड; प्रायः वर्गाकार आद्य खेत ।
- Celtic field system** : वर्गाकार खेतों की आद्य प्रणाली ।
- Cementation of rock** : शैल संयोजन; शैल पृष्ठ दृढ़ीकरण; शैल संश्लेषण; शैल वर्धन ।
- Cenotaph** : (दिवंगत व्यक्ति की) स्मरण छतरी; छतरी ।
- Cenote** : जलनिर्गम छिद्र; घोल रन्ध्र ।
- Cenozoic era** : नवजीव कल्प; नूतन कल्प ।
- Census** : जनगणना; संगणना; मर्दु-सुमारी ।
- Centering** : संकेन्द्रण; सर्वेयन्त्र को ठीक सर्वेस्टेशन बिन्दु के ऊपर संस्थापित करना; केन्द्रण ।
- Centigrade scale** : सेन्टीग्रेड मापक्रम; शतांश मापक्रम ।
- Centigrade thermometer** : सेल्सियस का शतांश थर्मामीटर; सेन्टीग्रेड थर्मामीटर ।
- Central Atlantic ridge** : आन्ध्र महासागर के मध्य की श्रेणी, मध्यवर्ती आन्ध्र महासागरीय पर्वत श्रेणी ।
- Central business district** : नगर व्यापार केन्द्र; व्यावसायिक केन्द्र; नगर-केन्द्र ।
- Central cooling** : केन्द्रीय मन्दोष्ण भाग, केन्द्रीय शीतलन ।
- Central eruption** : केन्द्रीय-मुख के उद्भेदन; एकल दरारी विस्फोट; केन्द्रीय उद्भेदन ।
- Centrality index** : डब्ल्यू क्रिस्टलर की आवास केन्द्रीयता-अनुक्रमणिका; आवास केन्द्रीयता सूचक ।
- Central massif** : मध्यवर्ती पठार, केन्द्रीय पठार ।
- Central zone** : केन्द्रीय भाग, निफे ।
- Centre port** : केन्द्रीय बन्दरगाह ।
- Centrifugal drainage system** : केन्द्रत्यागी प्रवाह प्रणाली ।
- Centrifugal force** : बहिर्मुखी शक्ति ।
- Centring** : संकेन्द्रण; केन्द्रण; सर्वेयन्त्र को ठीक सर्वेस्टेशन बिन्दु पर संस्थापित करना ।
- Centripetal acceleration** : केन्द्राभिमुख वेग वृद्धि ।
- Centripetal drainage** : केन्द्रोन्मुखी प्रवाह प्रणाली; अन्तःप्रवाही प्रवाह प्रणाली; अन्तर्स्थलीय जल प्रणाली ।
- Centripetal force** : केन्द्राभिमुखी शक्ति ।
- Centrocline** : लघु अपनति; केन्द्र से सर्वोन्मुखी फैली लघु अपनति ।
- Centrogram** : गुरुत्वकेन्द्रीय आरेख; केन्द्र बिन्दु-आधारित रेखाचित्र ।
- Centrogram, population** : जनसंख्या के वितरण सम्बन्धी गुरुत्वकेन्द्रीय आरेख; जनसंख्या के केन्द्रक आरेख ।
- Centrolinal fold** : केन्द्राभिनमन मोड़ ।
- Centrosphere** : केन्द्रमण्डल; भूपटल से नीचे का भारी मण्डल; गुरु-मण्डल ।
- Centrum** : केन्द्रक; केन्द्र; भूकम्प केन्द्र ।
- Cephalic index** : शीर्षाभिसूचक; कपाल सम्बन्धी तालिका; कपाल की लम्बाई-चौड़ाई का अनुपात (प्रतिशत में) ।

Crusty : कड़ा ; कठोर परत ; कड़ी पपड़ी ।

Cryolite : हिमाश्म ; तुपारिज ।

Cryopedology : तुपार क्रिया के परिणामी धरातल का अध्ययन ।

Cryoplanation : तीव्र तुपार क्रिया द्वारा भूमि ह्रास ।

Cryoscope : हिमांक मापी ।

Cryoturbation : (हिमानी के आसपास के क्षेत्र को) तुपारी विघटन क्रिया ।

Cryptocrystalline : अस्पष्ट स्फटकीय ।

Cryptoexplosion structure : प्रच्छन्न विस्फोटक संरचना ।

Cryptovolcanic structure : प्रच्छन्न (अस्पष्ट) ज्वालामुखी संरचना ।

Crystalline rock : रवेदार चट्टान; मणिभ शैल; स्फटकीय शैल; स्फटिकमय शैल ।

Crystallographic notation : स्फटकीय संकेत ।

Cryo-sphere : अथवा हिमानी; दबी हुई हिमानी ।

Cube-root scale : घनमूल मापक ।

Cuesta (Sp.) : उच्च तटीय शृंग; कगारी प्रस्य; खड़े कगारी ढाल एवं पश्च ढाल युक्त पहाड़ी; कुएस्टा ।

Culm : सन्निव स्तम्भ; कोयले की चूनी ।

Culmination : शिखर; शीवाखण्ड के लहरदार झुकाव का शिखर; चरम बिन्दु ।

Cultigen : कृत्रिम वनस्पति; मानवकृत कृष्ट पौधा ।

Cultivable land : कृषि योग्य भूमि ।

Cultivable waste land : कृषि योग्य वंजर भूमि ।

Cultivated vegetation : कृष्ट वनस्पति ।

Cultivation : कृषि; येती ।

Cultural geography : सांस्कृतिक भूगोल; सामाजिक भूगोल ।

Cultural landscape : सांस्कृतिक स्वरूप; सांस्कृतिक भू-दृश्य ।

Cultural map : सांस्कृतिक मानचित्र ।

Culvert : नाला; (सड़क के नीचे की) पुलिया ।

Cum sole : दक्षिणावर्त ; बायीं से दाहिनी

तरफ ; घड़ीवत् ।

Cumulative frequency : संचयी वारम्भारता ।

Cumulative graph, Climatic : जलवायु सम्बन्धी संचयी रेखाचित्र ।

Cumulonimbus cloud : कपासी श्याम मेघ ; मुकुटधारी वर्षी मेघ ।

Cumulus cloud : मुकुटधारी मेघ ; कपासी मेघ ।

Cup Anemometer : कप-वायुवेग मापक यन्त्र ; कपयुक्त वायुवेग मापी ।

Cupola : प्रेनाइट अथः शैल का गुम्बद ; वृत्ताकार अथः शैल; वृत्ताकार गुम्बद शैल ।

Curie point : तार की अधिकतम सीमा जिसके पश्चात् लोहे का चुम्बकत्व स्थायी नहीं रहता ।

Curly hair race : घुंघराले वालों वाली जाति; उन जैसे वालों वाली मानव जाति; तरंगित बाल वाली जाति ।

Currant : किशमिश ।

Current : धारा ।

Current bedding : मिट्टी की कृत्रिम परत ; तरंगित पलनीय तलाकृति ; तिर्यक स्तर ; कृत्रिम परत-तलाकृति ।

Current, boundary : परिधि धारा ।

Current meter : जल प्रवाह वेगमापी ; जलवेग मापी यन्त्र ।

Current-rose : धारा प्रदर्शी विकिरण आरेख; समुद्री धारा प्रवाह की वारम्भारता के प्रतिशत को दर्शाने वाला विकिरण आरेख ।

Curt : अविद्यमान; प्राकृतिक; अल्पकालीन; नैसर्गिक ।

Curvature of earth : भू-वक्रता; पृथ्वी की गोलाई ।

Curved boundary : वक्राकार सीमा रेखा ।

Curve graph : वक्र रेखा ग्राफ ।

Curve parallels : समकक्ष (अनुसूप) वक्राकार रेखाएँ; जलवायु सम्बन्धी तत्वों के श्रृंखलाबद्ध अध्यायीत ग्राफ ।

C. see : नदी प्रवाह का एक जलमान— वसूक; एक निश्चित स्थान से प्रति

संकुण्ड प्रवाही घनफुट पानी की मात्रा (एक ब्यूसेक=538,000 गैलन प्रवाह प्रति 24 घंटे में) ।

- Cusp : (खाड़ी के) दन्ताग्र शैल खण्ड ।  
 Cuspate delta : सीधी तटरेखा पर बनने वाला डेल्टा; सपाट तट के समप्राय जमाव पर निर्मित डेल्टा ।  
 Cuspate fore land : सपाट तटीय शैल निक्षेप; सीधे तट पर गोल चिकने शैल खण्ड के जमाव का अग्रिम भाग ।  
 Cuspate water-shed : सपाट तटीय-निक्षेप जल विभाजक ।  
 Cut off : नदी की कटी हुई विसर्पी धारा; गोखुर झील; चापाकार झील; विच्छेद; काट ।  
 Cuvette (Fr.) : निक्षेपात्मक विशाल बेसिन ।  
 Cwms (Wales) : सर्क; अर्ध वृत्ताकार हिमज गर्त ।  
 Cyanometry : समुद्र व आकाश का नीलत्व-मापन ।  
 Cycle of erosion : अपरदन चक्र; कटान चक्र; भौगोलिक अपरदन आवर्तन ।  
 Cycle of sedimentation : अवसादन चक्र ।  
 Cycle in geology : भूगर्भीय घटना चक्र ।  
 Cycle in political development of Nations : राष्ट्रों का राजनीतिक विकास चक्र ।  
 Cycle, weather : मौसम चक्र ।  
 Cyclic nature of orogeny and magmatism : पर्वत निर्माणकारी अवस्था तथा मैग्मीयता का चक्रीय स्वरूप ।  
 Cyclogenesis : चक्रवात मूल; चक्र मूल; चक्र उत्पत्ति ।  
 Cyclone : चक्रवात ।  
 Cyclone track : चक्रवात मार्ग ।  
 Cyclonical rainfall (frontal) : सीमांत पर चक्रवाती वर्षा ।  
 Cyclonic circulation : चक्रवात संचलन ।  
 Cyclonic storm : (चक्रवाती) तूफान ।  
 Cyclonic wind shear : चक्रवाती वायु

विरूपण ।

- Cyclopean stairs : दैत्याकार हिमानी सोपान ।  
 Cyclostropic wind : चक्रगतिक वायु ।  
 Cyclothem : शैल स्तर क्रम; स्तरित शैल क्रम ।  
 Cylindrical projection : बेलनाकार प्रक्षेप ।  
 Cylindrical sink hole : बेलनाकार घोल रन्ध्र ।  
 Cymotrichous : (मानव जाति का) तरंगित बाल-विश्लेषण ।

## D

- Dacite : महीन कणों वाली बाह्य आग्नेय शैल ।  
 Dahamah (Arabi) : बालू पट्टी युक्त कंकड़-बजरी के कठोर मैदानी मरुस्थल ।  
 Dahya (Indian) : मध्य प्रदेश की भूमिगत खेती ।  
 Daily intensity of rainfall : दैनिक वृष्टि तीव्रता ।  
 (दैनिक वृष्टि तीव्रता =  $\frac{\text{कुल वर्षा}}{\text{वृष्टि दिवस संख्या}}$ )  
 Daily range of temperature : दैनिक तापान्तर ।  
 Daily temperature : दैनिक ताप ।  
 Daily weather : दैनिक मौसम ।  
 Daily weather map : दैनिक ऋतु मान-चित्र ।  
 Dairy : दुग्धशाला ; डेरी ।  
 Dairy cattle : दुग्धशाला पशु ।  
 Dairy farming : दुग्धशाला उद्योग ।  
 Dale : खुली चौड़ी घाटी; विस्तृत घाटी ।  
 Dalla : विदर्भ क्षार ।  
 Dalmation coast : निमग्न लम्बी तट रेखा; डालमेशिया तट; तटरेखा जिसके आसपास की प्राकृतिक रचना तट के समान्तर हो तथा उसके किनारों को समुद्र ने काटा हो ।  
 Daly's sliding continent theory : डाली का महाद्वीपीय स्थलन सिद्धांत ।

- Dam** : बाँध; बाँध द्वारा नदी प्रवाह को आबद्ध करना ।
- Damp** : आर्द्रता; तरी; सीनन ।
- Danakil** : सोमालीलैण्ड के चरवाह—डानाकिल ।
- Dana's theory of coral reef** : डाना का प्रवाल भित्ति सिद्धांत ।
- Daniglacial stage** : नवीन हिमयुगीन हिमावरण के डेनमार्क से हटने की एक अवस्था (18000 - 15000 ईसा पूर्व) ।
- Darcy's law** : एच. डार्सी का (भेद्य चट्टान में प्रवाहित जल की दर के समीकरण का) सिद्धांत ।
- Dark continent** : अल्पज्ञात महाद्वीप; रहस्यमय महाद्वीप ।
- Dark contour line** : प्रत्येक पाँचवीं स्याह समोच्च रेखा ।
- Dark soil** : गहरे रंग की मिट्टी; स्याह रंग की मिट्टी ।
- Darling downs** : डार्लिंग नदी (आस्ट्रेलिया) के शीतोष्ण कटिबन्धीय घास के मैदान ।
- Darss forcland** : डार्स (दक्षिण दान्टिक सागर) तटीय शैल निक्षेप का अग्रिम भाग ।
- Darwin theory of coral reef** : डार्विन का प्रवाल भित्ति सिद्धान्त ।
- Dash rain** : क्षणिक बदली वर्षा; छींटा वर्षा; छीटे डालना ।
- Dasy meter** : वायु घनत्व मापक यन्त्र ।
- Dasymetric, technique map** : जनसंख्या के घनत्व का मानचित्र; जनसंख्या के घनत्व का बिन्दु चित्रित मानचित्र ।
- Data** : आँकड़े; आधार सामग्री ।
- Datamation, Data processing** : आँकड़ों को व्यवहारोपयोगी बनाना; आँकड़ों का रिकार्ड बनाना ।
- Date** : काल निर्धारण ।
- Date isopleth** : समतिथि रेखा ; समान घटनाकाल की रेखा ।
- Date line, international** : अन्तर्राष्ट्रीय तिथि रेखा ।
- Date palm** : सजूर ।
- Dating** : तिथि निर्धारण ; कालनिर्धारण ।
- Datum** : आधार ; माप प्रारम्भ का एक निश्चित बिन्दु ; निर्दिष्ट बिन्दु ।
- Datum level** : आधार तल ; उपान्त तल; प्रारम्भ सीमा ।
- Datum line** : आधार रेखा ; उपान्त रेखा ।
- Datum plane** : आधार तल ; गणना तल; निर्दिष्ट सतह ।
- Day and night** : दिन और रात्रि ।
- Day degrees** : दिये गये तापक से दैनिक औसत ताप का प्रत्यन्तर (विचलन) ।
- Day fluctuations** : दिन की लम्बाई की अस्थिरता ।
- Day light saving time** : ब्रिटिश ग्रीष्म कालीन समय ।
- Dead air space** : वायु रहित स्थान ; पवन विमुखी ढाल का वायु संचार शून्य भाग ।
- Dead centre** : स्थिर केन्द्र ; अवरोध केन्द्र ।
- Dead ground** : अदृश्य भूमि; दबी जमीन; अघोभूमि ।
- Dead ice** : गतिहीन (स्थिर) हिम ।
- Dead land** : अनुद्योगशील (रिफ्ल) क्षेत्र ।
- Dead reckoning** : नौका संगणना; दिना रेडियो की सहायता के गति व दिशा की शुद्ध संगणना के आधार पर नौचालन ।
- Dead valley** : चुपक घाटी ।
- Dead weight tonnage** : कुल भार (टनों में) ।
- Dean, Dene** : तीव्र ढालयुक्त वन्य घाटी ; तट के पास का बलुई पहाड़ियों का क्षेत्र ।
- Death rate, crude** : प्राकृतिक मृत्यु दर ।
- Debacle** : हिम स्फुटन ; हिम नदी में पानी का अकस्मात् फूट कर वेग से निकलना ।
- Debris (Fr.)** : विखण्डित अवसाद निक्षेप; कंकड़-पत्थर निक्षेप ; मलवा ।
- Debris avalanche** : हिम शैल निक्षेप ; हिमानी अवपात से मलबे का जमाव ।
- Debris cone** : अवसाद पंक्तु ; संस्रष्ट

शंकु ।

Debris, glacier : हिमानी द्वारा मलबे का अवसादन ।

Decay : अपक्षय ; ह्रास ; जीर्णविस्था ; घटना ; क्षय ।

Deceleration of the earth : पृथ्वी की गति का मन्द होना ।

Deciduous forest : पतझड़ के वन ।

Decile : दशमक ।

Deck : पोतपृष्ठ ; डेक ।

Decken structure : एक दूसरे पर झुके अवलम्बित (पार्श्वशायी) मोड़ों का क्षेत्र ; पार्श्वशायी वलित संरचना ।

Declination : विनमन ; झुकाव ; ढाल ; दिक्वात ।

Declination arc : नमन चाप ; झुकाव चाप ।

Declination, magnetic : चुम्बकीय झुकाव ।

Declination of compass : कम्पास विचलन ; कम्पास का झुकाव ।

Declination of sun : सूर्य क्रान्ति ।

Declinator : झुकाव मापक यन्त्र ।

Declinometer : कम्पास नमन मापक यन्त्र ; कम्पास के झुकाव को नापने का यन्त्र ।

Declivity : ढाल ; उतार ; झुकाव ।

Decomposition : विघटन ; विबन्धन ; पृथक्करण ।

Deductive presentation : निगमनात्मक प्रदर्शन ; अनुमानाय चित्रण ।

Deep : अगाध ; अन्तराल ; समुद्री खड्ड ; अगाध समुद्री गर्त ।

Deep bed : अगाध तल ।

Deep depression : अगाध गर्त ।

Deep ocean : अगाध सागर गर्त ; अत्यन्त गहरा सागर ; अगाध समुद्र ।

Deepening : निम्नदाब क्षेत्र का वायुदाब और कम होना ; गहरा होना ।

Deepening disturbance : अति निम्न दाब से उत्पन्न विकृत मौसम ।

Deep focus earthquake : अत्यधिक गहराई का भूकम्प ।

Deep sea plain : अगाध सागरीय मैदानी

तल ; 2000 से 3000 फुटम गहरा सागरीय विषम मैदानी भाग ; अगाध समुद्री मैदान ।

Deep water gap : गहरे जल द्वार ।

Deep water marine deposit : अगाध सागरीय निक्षेप ।

Defence indepth : अन्तर्विस्तार प्रतिरक्षा ।

Deferred junction of rivers : नदियों का आलम्बित संगम ; (ऊँची कगार के कारण मुख्य नदी के सहारे-सहारे सहायक नदी के कुछ दूरी तक संगम से पूर्व उसके समान्तर बहना) ; आलम्बित संगम ।

Deficit saturation : अपरिपूर्ण संतृप्तता ; न्यूनतम संतृप्तिकरण ।

Defile : तीव्र ढाल का संकीर्ण दर्रा ।

Deflation : वायु अपवाहन ; वायु द्वारा भपटल से घूलिकण उड़ाना ; घूलिकण अपवाहन ; अपवाहन ।

Deflation basin : अपवाहन बेसिन ; वात गर्त ।

Deflection : विमार्ग गमन ; विचलन ; विक्षेप ; झुकाव ।

Deflection angle : केन्द्रविन्दु से झुकाव का कोण ; विक्षेपी कोण ; पूर्वगामी एवं नवीन रेखा के मध्य का कोण ।

Deflection front : अपवर्तन सीमाग्र ; विक्षेपी सीमाग्र ; विमार्ग-नमन सीमा ।

Deforestation : वनों को साफ करना ; निर्वनीकरण ।

Deformation : स्थल विरूपण ; विकृति ; चट्टान का परिवर्तित रूप ।

Deglaciation : स्थल पर (पूर्वकालिक) हिमानी का पीछे हटना ।

Deglacierization : वर्तमानकालिक हिमानी का पीछे हटना ।

Degrade, degradation : निम्नीकरण ; अवनत अवस्था ; अधःपतन ; भौतिक क्रियाओं द्वारा स्थल का निम्नीकरण ।

Degrading of river : नदी तल का निम्नीकरण ।

Degree : अंश ; डिग्री ; तापमापक की इकाई ; अक्षांश देशान्तर की कोणीय

माप-इकाई ।

Degree day : दिए गए तापों से दैनिक औसत ताप का प्रत्यन्तर (विचलन) ।

Degree, length of : अय विस्तार ।

Degree sheet : एक डिग्री विस्तार का परातल पत्रक ।

Deimos : मंगल का बाह्य उपग्रह ।

Dejection cone : कछारी संकु : तलछट के त्रिकोण ; तलछट के पंजोनुमा ढेर ।

Deliniation : सीमा निर्धारण ।

De List's clinometer : डि लिस्ट क्लाइ-नोमीटर ; डि लिस्ट का नति मापी यन्त्र ।

Dell : कन्दरा ; लघु नदी घाटी ।

Delta : नदी मुहाने की त्रिकोण भूमि ; डेल्टा ; त्रिकोण भूमि ।

Delta, abandoned : परित्यक्त डेल्टा ।

Deltaic coast : डेल्टाई तट ; त्रिकोण भूमि चक्र तट ।

Delta lake : नदीकृत डेल्टा झील ; डेल्टा झील ।

Delta moraine : डेल्टाई हिमोढ़ ।

Delta shore line : डेल्टाई तट रेखा ।

Demarcated boundary : निर्धारित सीमा रेखा ।

Demersal fish : छिछले समुद्री तल की मछली ।

Demesne : क्षेत्र स्वामित्व ; भू-सम्पत्ति ; जागीर ।

Demographic co-efficient : जनसांख्यिक गुणांक ; जनसंख्या का दबावदर्शी प्रतिशत ; जनसंख्या के घाटकों का अनुपात ।

Demography : जनसांख्यिकी ; जनसंख्या का अध्ययन शास्त्र ।

Demography of housing : आवास जनसांख्यिकी ; आवास व्यवस्था-व्यवस्था शास्त्र ।

Demoiselle (Fr.) : न-सम्पन्न ; गौणपद साधनादिन स्त्रिया स्तरण ।

Dentritic drainage pattern : दूधकाण्ड जल प्रणाली ।

Dentritic ice crystals : दूधकाण्ड पंखे हुए हिमकण ; हिमकण जिन पर दूध

के चिन्ह हैं ।

Dendro-chronology : वृक्षकाला-नुक्रमिकी ; वृक्षों के तिरों के आधार पर भूतकालीन जलवायु-काल का निर्धारण ।

Dendroclimatology : वृक्षद्वारा संबंधी भूत जलवायु विज्ञान ।

Dendrology : वृक्ष शास्त्र ।

Dene, Den, Dean : तीव्र ढाल की पथ्य घाटी ; तट के पास का बसुई पहाड़ियों का क्षेत्र ।

Denn : पशु चरागाह ।

Density : घनत्व ; घनता ; सघनता ।

Density current : जन घनत्व धारा ; जल घनत्व की भिन्नता से उत्पन्न जल-धारा ।

Density map : घनत्व मानचित्र ; सघनता का मानचित्र ।

Density of population : जनसंख्या का घनत्व ; आबादी की सघनता ; प्रति इकाई क्षेत्र की औसत आबादी ।

Density zone : घनत्व क्षेत्र ।

Denudation : धनाच्छादन ।

Denudation chronology : धनाच्छादन कालानुक्रम ।

Denuded rock : धनाच्छादित शैल ।

Departure : अन्तर ; प्रत्यन्तर ; विचलन ; मोड़ ।

Deposition : निक्षेप ; जमाव ; अवसादन ।

Depositional land form : निक्षेपजनक रूपक रूपक रूप ।

Depositional plain : निक्षेपजनक मैदान ; निक्षेप निर्मित मैदान ।

Depressed form : अवसन्न भाग ; दबी आकृति ; नीचे पड़ी आकृति ; विन्मित भाग ।

Depression : निम्नदाह क्षेत्र ; पश्चिमात ; प्रीकान्ट के सहस्रभर भूतट के निम्न भाग ; गर्त ; गर्त पथ ।

Depression contour : अवसन्नपथित पर्वत सीमा रेखा ।

Depression wind : अवसन्नपथ-धारा ।

Depth : गहराई ; गहरा स्थान ; घनता ; गहरा समुद्र तल ।

Deranged drainage : विवर्तित जल

- प्रणाली; विशृंखलित जल प्रणाली; अव्यवस्थित प्रवाह प्रणाली।
- Derived rock : अवसादपूर्ण चट्टान; अवसादी शैल।
- Deroofing : कटान द्वारा ऊपरी चट्टानों का हटाया जाना; भूपृष्ठीय अपक्षय से अधोःशैल का बाहर दिखाई देना।
- Desalination : अपक्षारीकरण; (जल या मिट्टी से) नमक का हटाया जाना।
- Desert : मरुस्थल; रेगिस्तान।
- Desert climate : मरुस्थली जलवायु।
- Desert dune : रेगिस्तानी बालूस्तूप; मरुटीला।
- Desert patina : मरु चट्टानी चमक; मरुस्थली चट्टानी रंगीन फिल्म।
- Desert shrub : मरुस्थली झाड़ी।
- Desert soil : मरुस्थली मिट्टी।
- Desert vegetation : मरु वनस्पति।
- Desiccation : निर्जलीकरण; शुष्कीकरण; सुखाना।
- Desiccation breccia : आर्द्र मिट्टी के सूखे संकोणात्मक पिण्ड; संकोणात्मक शुष्क पिण्ड।
- Desilication : (अतिवृष्टि के भागों की मिट्टी में से) सिलिका का पृथकीकरण।
- Desquamation : परत-परत करके विखण्डित करना।
- Destructional land form : विध्वंसित स्थलरूप; विनाशात्मक स्थलरूप।
- Destructional plain : विध्वंसित मैदान।
- Destructive economy : विध्वंसात्मक खनन अर्थव्यवस्था; प्राकृतिक संसाधन क्षयकारी अर्थव्यवस्था; क्षयकारक खनन अर्थव्यवस्था।
- Destructive occupation, facts of : क्षयकारी व्यवसाय तथ्य; नश्वर व्यवसाय तथ्य।
- Destructive wave : विनाशकारी तरंग; खण्डनात्मक तरंग; क्षयकारी तरंग; विध्वंसात्मक तरंग।
- Detached co-efficient : विश्लिष्ट गुणांक; विच्छिन्न गुणांक।
- Determination of area : क्षेत्र परि-
- कलन।
- Determination of slope : ढाल-निर्धारण।
- Determinism : नियतिवाद; निश्चयवाद; संकल्पवाद।
- Deterministic school : नियतवादी विचारधारा।
- Detrital material : घर्षण निक्षेपित शैल मलबा; घर्षणकृत मलबा पदार्थ।
- Detritus : विखण्डित चट्टान के कंकड़-पत्थर; विखण्डित मलबा; कंकड़-पत्थर निक्षेप।
- Deuterozoic : प्रपुराजीवी महाकल्प।
- Deuterium water : भारी जल।
- Developable surface : घाटी निर्माण सह।
- Deviation : विचलन; परिवर्तन; स्खलन; अन्तर।
- Deviational graph : विचलन-रेखाचित्र; परिवर्तन सम्बन्धी ग्राफ।
- Deviation of compass : कम्पास अन्तर।
- Devonian period : पुराजीवी महाकल्प का चतुर्थे काल (C 400,000,000—350,000,000 वर्ष पूर्व का काल) मत्स्य युग; डिवोनियन युग।
- Devonian rock : मत्स्य युगीन शैल; डिवोनियन युगीन शैल।
- Dew : ओस; भूपृष्ठ; शैल व पत्तों की सह पर घनीभूत जलवाष्प।
- Dew point : ओसांक; वायु की नमी के ओस बिन्दु में परिणत होने की ताप अवस्था।
- Diabase : आदि पुराकल्पीय बासाल्ट; डोलैराइट प्रकार का खनिज।
- Diaclinal : चट्टानी भुकाव के समकोण पर निर्मित होने वाली जलधाराएँ तथा घाटियाँ (जो संरचना के अक्ष को पार करती हैं)।
- Diagonal scale : कर्ण-मापक।
- Diagram : आरेख।
- Diagrammatic map : आरेखीय मानचित्र।
- Dialcase : डेनाइट मुखछिद्र; शैल दरार।
- Diamagnetic mineral : प्रतिचुम्बकीय



- खनिज ।
- Diameter : व्यास ।
- Diastrophic eustatism : पटल विरूपणी तलान्तरण ; (भूपटल को विकृत करने वाली शक्तियों द्वारा निर्मित) विष्व-समस्थितिक ।
- Diastrophic plateau : पटल विरूपणी पठार ।
- Diastrophism, Diastrophic : पटल विरूपण ; दीर्घकालिक घटनाएँ ; भू-पटल को विकृत करने वाली भ्रंश मूलक शक्तियाँ ।
- Diathermancy : उष्मा पारिता ; पार तापकता ।
- Diatomaceous earth : द्राणुक मिट्टी ; सिलिकायुक्त वनस्पति निर्मित परतदार शैल ; जलज वनस्पतियुक्त सिलिका मृदा ।
- Diatom ooze : सिलिकायुक्त सिन्धु पंक ; (वनस्पति अवशेष निर्मित) अगाध सागरीय सिलिका पंक (ऊँज) ।
- Dichromatic projection : द्विवर्णी प्रक्षेप ; नानावर्णिक प्रक्षेप ।
- Die back : पीधों की रुग्णावस्था ; अपक्षय ।
- Differential co-efficient : विभेदक गुणांक ; वर्गगत गुणांक ।
- Differential denudation : विभेदक अनाच्छादन ।
- Differential erosion : विभेदक अपरदन ; विशेषात्मक अपरदन ।
- Differential levelling : तलचिह्न निर्मित करना ; स्थल बिन्दुओं की ऊँचाई का अन्तर निश्चित करना ; सापेक्ष सम-तलन ।
- Differential weathering : विभेदक अपक्षय ; भेदात्मक ऋतुक्षरण ।
- Diffluence, Diffluence : हिमानी के पार्श्ववर्ती हिम का बहाव ; हिमनद के किनारे के हिम का अलग हटकर बहना ।
- Diffraction : विवर्तन ; नमन ।
- Diffusion : वायु राशियों का आकस्मिक मिश्रण ; विस्तार ; व्यापकता ।
- Diffusosphere : वायु राशियों का मिश्रण मण्डल ; विसरणशील मण्डल ।
- Dike, Dyke : रालभित्ति ; स्थानीय तला-कृतिक स्तरों के विपरीत खड़ी अन्त-भेदी आग्नेय शैल ; बाँध ; मेड़ ; डाइक ।
- Dilatometer : द्रव प्रसार मापक ।
- Diluvium, Diluvial : बाढ़ या हिमानी द्वारा लाई हुई महीन कणिक मिट्टी ।
- Diminution of pressure : वायुदाब ह्रास ; दाब का घटना ।
- Dimorphism : उभयरूप ; द्विभाग आकृति ; द्विरूपता ।
- Dines' tube : वायु दिशा व वेग मापक स्वलेखी यन्त्र—डाइन-ट्यूब ।
- Dingle : वृक्षों से आच्छादित गहरी घाटी ।
- Diopside : हरे भूरे रंग की चमकीली बालू ।
- Dioric : श्रेणीपारगम्य नदी ; पर्वत श्रेणी को काटती हुई नदी ।
- Diorite : रवेदार अन्तर्भेदी आग्नेय शैल ; डायोराइट आग्नेय शैल ।
- Dip : नति ; नमन ; भुकाव ; चट्टानी परत का कोणीय भुकाव ।
- Dip fault : भ्रंश नति ।
- Dip foot spring : नतिपाद स्रोत ।
- Dip joint : नति सन्धि ; नमन जोड़ ।
- Dip of compass needle : चुम्बकीय उत्तरदिशा का भुकाव ।
- Dip of slope : नति ढाल ; ढाल का नमन निम्नपरत के कोणीय भुकाव के समान होना ।
- Dip of strata : चट्टानी परत का कोणीय भुकाव ।
- Dip-pole : चुम्बकीय ध्रुव (धरातली चुम्बक क्षेत्रीय मानचित्र के) ।
- Dip-slope spring : नति ढाल स्रोत ।
- Dip stream : परत के कोणीय भुकाव की तरफ बहने वाली नदी ।
- Dip valley : नति घाटी ।
- Direction : दिशा ।
- Direction diagram : वायु दिशा सूचक आरेख ; तारक आरेख ।

Direction, wind : वायु दिशा ; पवन रुख ।

Direct levelling : प्रत्यक्ष समतलन ; सीधा समतलन ; एक दिश समतलन ।

Direct measurement : प्रत्यक्ष माप ।

Direct ranging : प्रत्यक्ष सीध बाँधना ; प्रत्यक्ष आरेखन ; सीधा पंक्ति बन्धन ; सीधी रैजिंग ।

Direct vernier : सरल वर्नियर मापक (मापक के 9 भाग, वर्नियर के 10 भाग के समान) ।

Dirt band : हिमानी के बर्फ में जमी कंकड़-पत्थरों की पट्टी ।

Disappearing stream : घरातली जलधारा का भूमिगत होना ; लुप्त होने वाली जलधारा ।

Discharge of a river : जलधारा विसर्जन ; नदी के जल का निस्सारण (निकास) ।

Disc map : गोलाकार मानचित्र ; चक्र-मानचित्र ।

Disconformity : असंगति ; असमानता, विषय विन्यास ।

Discontinuity : विच्छिन्नता ; क्रम भंग ; विभिन्न समुद्रों के जलतल के विषम स्तूप व लवणता के पृथक्करण की गौण सतह ; विषम वायु राशियों के मध्य का सीमान्त ; पृथ्वी की गहराई में अचानक संरचनात्मक परिवर्तन होना ।

Discordance : भिन्नता ; विषमता ; कोणीय विषम विन्यास ; अन्तर्भेदी विभिन्न उभरा शैल ।

Discordant : विषम ; प्रादेशिक संरचना के प्रतिकूल कटान ।

Discordant coast : घाटी या पहाड़ की अनुप्रस्थ दिशा में झुकी हुई तट रेखा ; विसंगत तट रेखा ; आन्ध्रमहासागर के प्रकार की तट रेखा ।

Discordant drainage : वर्तमान भू-गर्भीय संरचना के प्रतिकूल जल प्रणाली ; विसंगत जल प्रणाली ।

Discordant intrusion : अन्तर्भेदी विभिन्न उभरा आग्नेय शैल ।

Discordant junction : असंगत संगम ;

विषमतल पर उपनदी का मुख्य नदी में मिलना ।

Discrepancy : पैमाइश भ्रान्ति ; समान मान के दो माप के मध्य का अन्तर ।

Discrete series : खण्डित श्रेणी ; असतत श्रेणी ।

Disintegration : विखण्डन ; अवखण्डन ; विच्छेदन ।

Dislocation : भूखलन ; स्तरभ्रंश ; विस्थापन ।

Dismembered drainage : विघटित जलप्रणाली ; विच्छिन्न जलधारा ; नदी के समुद्र में गिरने से पूर्व अनेक भागों में बँट कर बहना ।

Dispersed settlement : छितराये अधिवास ; दूर-दूर फैली बस्ती ; विसर्जित आवास ।

Dispersion diagram : वियोजन आरेख ; अपकरण आरेख ; प्रसार आरेख ।

Displacement : स्थल विस्थापन ; स्थानान्तरण ; स्थान भ्रंश ।

Displuvial : विषम वृष्टि जनित वर्ष (गर्मी में अधिक, सर्दी में कम वर्षा का वर्ष) ।

Disruption : विघटन ; विभंजन ; विच्छेद ; विध्वंस ।

Dissected penepain : विच्छेदित समप्राय भूमि ; कटाफटा समप्राय मैदान ।

Dissected plain : कटाफटा मैदान ; विरदित मैदान ।

Dissected plateau : कटाफटा पठार ; विच्छेदित पठार ।

Dissection : जलधारा द्वारा घरातल का कटान ; विच्छेदन ।

Disseminated : विकीर्ण ; छितराया हुआ ।

Dissipation of energy : शक्ति क्षय ; ऊर्जा विच्छिन्नता ।

Distortional wave : भूकम्प की आड़ी या गौण तरंग ; विकृति सूचक तरंग ।

Distributary : सहायक नदी ; उपजल धारा ।

Distribution map : वितरण मानचित्र ।

- Distribution of population : जन-संख्या का वितरण ।
- Disturbance : प्रभावहीन निम्नवायु भार विक्रोम ; विक्रोम ; स्खलन ।
- Disturbed weather : विधुद्युध मौसम ।
- Diurnal instability : दैनिक अस्थिरता ; दैनिक अनित्यता ।
- Diurnal range : दैनिक विस्तार ; दैनिक सीमान्तर ।
- Diurnal range of temperature : दैनिक तापान्तर ।
- Diurnal temperature : दैनिक ताप ।
- Diurnal tide : दैनिक ज्वार-भाटा ; एक दिन में एक बार उच्च व एक बार निम्न ज्वारभाटा वा श्रान्त ।
- Diurnal variation of temperature : दैनिक वायु दाब भिन्नता ।
- Divagation : जलधारा का कितारे से हटकर बहना ; नदी का विषय गमन ।
- Divergence : अपसरण ; वायु विभिन्नता ; समुद्री सीमा जहाँ से जलवायु वेग से आगे वह जाए ; हिमानी की बाधा से जलधारा का मार्ग बदलना ; विषम-रूपता ।
- Divert : मार्ग बदलना ; अन्य मार्ग पर ले जाना ; पलटना ; मोड़ना ।
- Divide : जल विभाजक ; दो श्राव ; विभाजक ; जल निरोधक ; नदी पात्रों के मध्य का उच्च भाग ।
- Divided circle : विभाजित चक्ररेख ; विभाजित वृत्ताकार श्रारेख ; विभाजित चक्र ।
- Divided rectangle : विभाजित आयताकार श्रारेख ; विभक्त आयत ।
- Doab : दो श्राव ; अन्तरसरिता मैदानी क्षेत्र ; दो नदियों के मध्य का मैदानी प्रदेश ; द्वार ।
- Dock : नौकागार ; गोदी ; गोदी-ग्रहाता ।
- Doctor : उत्तरी गार्इता के तट पर दिसम्बर से फरवरी तक चलने वाली हार्मेटन-लू ; भूलताने वाली लू ।
- Doctrine of isostasy : संतुलन-सिद्धान्त ।
- Dog-days : प्रचण्ड गर्मी के दिन ।
- Dogger : परतदार चट्टानों में पाये जाने वाले गांठदार ठोस पिण्ड ; कठोर पिण्डिका ।
- Dokeph : दीर्घ कपाल वाली मानव जाति ; लम्बी कपाल वाली जाति ।
- Doldrum : शान्त पवन पेटी ; शान्त कटिवन्ध ; भूमध्य रेखीय अक्षांशों की प्रायः शान्त हवाओं की पेटी ; भूमध्य-प्रशान्त मण्डल ; भूमध्य रेखीय अल्प दाब कटिवन्ध ।
- Dolerite : (45-52%) पैठिक लावायुक्त मध्यवर्ती आग्नेय शैल ; डोलेराइट आग्नेय शैल ।
- Dolichocephalic : दीर्घ कपाल वाला ; लम्बी खोपड़ी वाला ।
- Dolina, Dolines : चूने के क्षेत्र के कीपाकार गहरे छिद्र ; चूर्ण क्षेत्रीय तश्तरीनुमा मुख गर्त ; कुण्ड ।
- Dollar curtain : डालर मुद्रा सीमा रेखा ; संयुक्त राज्य के डालर प्रयोग की सीमा रेखा (संयुक्त राज्य में मेक्सिको ; मध्य अमेरिका ; वेनेजुएला ; कोलम्बिया ; इक्वेडोर ; बोलीविया ; लेटीविया तथा कनाडा तक) ।
- Dolmen : टेवलनुमा प्रस्तर कब्रिस्तान (चुनी हुई पत्थर की टेवल जैसा) ; पुराकालिक समाधि स्थल ।
- Dolomite : डोलोमाइट खनिज पदार्थ ।
- Dome : गुम्बद ; लम्बे मोड़ का लघु उभरा भाग ; भूस्थिति का संरचनात्मक उभरा भाग ।
- Dome mountain : गुम्बदाकार पर्वत ।
- Dome of fold : वलण-गुम्बद ।
- Domestication of animals : पशु पालन ; पशुओं को पालतू बनाना ।
- Domestic port : देशी बन्दरगाह ।
- Dominant wave : ज्वित्तवाली प्रमुख तरंग ; दीर्घतम तटीय तरंग ।
- Dominant wind : अत्यन्त प्रभावशाली वायु ; स्थान विशेष की विधिष्ठित प्रभावी वायु ।
- Donga : कटान निर्मित नाली ; तीव्र पार्श्व की गली ; न्हू ।
- Doon (Indian) : घाटी ।
- Dore, mountain : पर्वत श्रेणी के मध्य

- का अन्तर (मार्ग); श्रेणी द्वार; संकीर्ण पर्वत-पथ ।
- Dormant volcano : प्रसुप्त ज्वालामुखी; निष्क्रिय ज्वालामुखी ।
- Dormitory town : आवास उपनगर; नगरांचल-उपनगर; देहाती प्रदेश ।
- Dot and circle method : बिन्दु एवं चक्रारेख प्रणाली ।
- Dot and sphere method : बिन्दु एवं गोलारेख प्रणाली ।
- Dot map : बिन्दुकित मानचित्र; बिन्दु चित्रित मानचित्र ।
- Dot method : बिन्दु चित्रण प्रणाली; बिन्दु चित्रण ।
- Dot wheel pen : बिन्दुकित पेन; बिन्दु चित्रण पेन ।
- Double-rodged lines : दुहरी रेखांकन दण्ड विधि ।
- Double ruling pen : द्वि-रेखांकन पेन ।
- Double tide : दोहरा ज्वार; ज्वार जल के उतरने से पूर्व पानी का उठ जाना ।
- Down cutting : निम्नगा कटान; अधः कटान; निम्नस्थ कटाव ।
- Down fold : अधोगामी मोड़; अधः मोड़; निम्नगामी मोड़ ।
- Down hill : ढाल की ओर; भुकाव की ओर ।
- Downpour : मूसलाधार वर्षा ।
- Downs (land) : न्यून ढाल का उच्च प्रदेश; आस्ट्रेलिया के शीतोष्ण कटि-वन्धीय घास के मैदान ।
- Down slope wind : अनुप्रवण वायु; ढाल के अनुसार वायु प्रवाह ।
- Down-stream : अनुप्रवाह; अनुस्रोत; नदी की प्रवाह दिशा ।
- Down throw : किसी भ्रंश में शैलतल का शीर्ष परिवर्तन; खनन-तह का एक ओर का दबाव; अधःपतन ।
- Down town : नगर का व्यावसायिक केन्द्र ।
- Downward cutting : अधोमुखी अपरदन; निम्न अपरदन ।
- Down warping : अधोगामी पटल विरूपण; अधोगामी संकुचन ।
- Down wash : निम्न प्रवाह; जलवाही पदार्थ ।
- Down wind : अनुप्रवण वायु; हवा के साथ ।
- Draconic mouth : कठोर मुख ।
- Draft animal : भारवाही पशु ।
- Drag : लंगर घसीटना; तल की मिट्टी का निकालना; घसीटना ।
- Drag deceleration : मिट्टी निकालने की गति को मन्द करना ।
- Drag fold : अवरोधी मोड़; मुख्य मोड़ के सहारे गौण मोड़ का निर्माण ।
- Dragging : पटेला फेरना; तटीय मिट्टी घसीट कर आगे फेंकना; खींचना; घसीटना ।
- Drainage : प्रवाह प्रणाली; जल प्रणाली; अपवाह तन्त्र ।
- Drainage area : अपवाह क्षेत्र; (एक नदी का) जल निर्गम क्षेत्र ।
- Drainage pattern : अपवाह तन्त्र; जल निर्गम प्रणाली ।
- Drang nach osten (Ger.) : समुद्री सीमा प्राप्त करना; (जनरल कैसर की नीति) पूर्व की तरफ बढ़ना ।
- Draught animal : भारवाही पशु ।
- Drawing instruments : आलेखन उपकरण; चित्रांकन उपकरण ।
- Dredged material : बाहर निकाला हुआ तटीय मलवा; समुद्र तटीय या नदी का निकाला हुआ अवसाद; तलकर्पी पदार्थ ।
- D-region : (90 किलोमीटर से नीचे का) अयनमण्डलीय डी-क्षेत्र ।
- Dreikanter (Ger.) : (तीन तरफ से) अभिघषित शिला; तिलहन शिला ।
- Dribble cone : कणिका शंकु; क्षुद्र पंक शंकु ।
- Drift : अपवहन; बहाव; निक्षेपित अवसाद; कठोर तल शैलकृत निक्षेप; पृष्ठीय निक्षेप; अनुगमन; धारा; खान में जाने का अनुप्रस्थ मार्ग; वहन ।
- Drift, ice : प्लवी हिम शैल; तैरती हिम शिला; प्लवी हिम ।

- Drift deposit : अपवाही निक्षेप ; हिम, जल, वायु के जमाव ।
- Drifting continent : अपवाही महाद्वीप ; प्रवाही महाद्वीप ।
- Drifting snow : अपवाही हिम ।
- Dripping wet : तरबतर ; स्त्रवन ; अघि आर्द्र ; जल टपकती शिला ।
- Drizzle : फुहार ; बूँदा-बाँदी जिसमें 0.5 मिलीमीटर से कम व्यास की बूँदें गिरती हैं ।
- Droplet : अतिसूक्ष्म बूँद ।
- Drought, Drouth : अनावृष्टि ; सूखा ; अनवरत शुष्कता का काल ।
- Drowned coast : जलमग्न तट ।
- Drowned river coast : रिया तट ; जलमग्न नदी तट ।
- Drowned valley : जलमग्न घाटी ; निमज्जित घाटी ; समुद्री जलतल के उठान से जलमग्न घाटी ।
- Drumlin (Irish) : हिमनदोढ़ संकीर्ण लम्बी पहाड़ी ; हिमानी-निक्षेप निर्मित मृदायुक्त गोलाकम पहाड़ी टीला ; ड्रमलिन ।
- Dry : शुष्क ; सूखा ; वृष्टि हीन ।
- Dry adiabat : शुष्क स्थिरोष्म रेखा ।
- Dry adiabatic lapse rate : शुष्क स्थिरोष्म क्षय दर (प्रति 1000 फट की ऊँचाई पर 5.4° फारेनहाइट ह्रास दर) ।
- Dry air : शुष्क वायु ; सूखी हवा ।
- Dry atmospheric suspensoid : शुष्क वायुमण्डलीय निलम्बाभ ; शुष्क वायुमण्डलीय निलम्बन कलिल ।
- Dry bulb thermometer : शुष्क बल्ब तापमापी ; शुष्क बल्ब-थर्मामीटर ; ड्राई बल्ब थर्मामीटर ।
- Dry climate : शुष्क जलवायु ।
- Dry delta : शुष्क डेल्टा ।
- Dry farming : शुष्क खेती ; बिना सिंचाई की अर्द्ध-शुष्क क्षेत्रीय कृषि ।
- Dry forest : सूखा जंगल ; शुष्क वन ।
- Dry freeze : कठोर हिमीकरण ; ठोस जमाव ; न्यून वर्षा वाला हिमी भवन ।
- Dry gap : उच्च श्रेणियों के मध्य का तंग मार्ग ; दर्रा विहीन पहाड़ी संकीर्ण मार्ग ।
- Dry interglacial period : अन्तर हिम-नदीय शुष्क काल ।
- Dryopithecus : प्रागैतिहासिक वन मानुष ।
- Dry peat soil : शुष्क पीट भूमि ; शुष्क पीट मिट्टी ।
- Dry point settlement : निम्न दलदली क्षेत्रों के उच्च शुष्क भागी आवास ।
- Dry region plateau : शुष्क प्रदेशीय पठार ।
- Dry river valley : शुष्क नदी घाटी ।
- Dry spell : शुष्क काल ; सूखा ।
- Dry subtropical zone : उपोष्ण कटि-वन्धीय शुष्क क्षेत्र ।
- Dry summer season : ग्रीष्मकालीन शुष्कता ।
- Dry temperate climate : शीतोष्ण कटिवन्धीय शुष्क जलवायु ।
- Dry valley : शुष्क घाटी ; जलहीन द्रोणी ; सूखी घाटी ।
- Dry winter season : शीतकालीन शुष्कता ।
- Dualism in geography : भूगोल में द्वैतवाद ; भौतिक एवं मानव-भूगोल ।
- Dualistic hypothesis : युग्मतारक (द्वैतवादी) परिकल्पना ।
- Ductility : तन्धता ; लचीलापन ; लोच ।
- Dumpy level : डम्पी लेवल ; लघु दूरदर्शक यन्त्र युक्त समतलन यन्त्र—डम्पी लेवल ।
- Dunal topography : स्तूपीय स्थलाकृति ।
- Dune : बालू स्तूप ; रेत का टीला ; उड़ती बालू जमाव का टीला ।
- Dune ridge : बालू स्तूप श्रेणी ; कतार-वद्ध रेत के टीले ।
- Duration isopleth : समान अवधि की रेखा ; समकालिक रेखा ।
- Durational graph : अवधि ग्राफ ; कालावधिक ग्राफ ; समय रेखाचित्र ।
- Duricrust : रेतिले भागों की कठोर ऊपरी परत ; अर्द्ध-मृत्स्थलीय भागों की कठोर

- परत जिसमें विभिन्न पदार्थ जमकर सूख जाते हैं ।  
 Durum wheat : कठोर गेहूँ ; वज्र गेहूँ ।  
 Dust : धूल ; गर्द ; धूलिचूर्ण ।  
 Dust bowl : वनस्पतिहीन क्षेत्र ; ग्रह-मरुस्थली क्षेत्र जिसकी रेत उड़ गई हो ; सूखा ग्रस्त क्षेत्र ; मरु क्षेत्र ।  
 Dust cloud, primordial : प्रारम्भिक धूल मेघ ।  
 Dust counter : धूलि विकास पटल ; गर्द गणना फलक ।  
 Dust devil : चक्रवाती भँवर ; ववण्डर ; लघु न्यूनदाब केन्द्र के पास अस्थायी भँवरदार सिमटती वायु ; लघु चक्रवातीय भ्रंशावात ।  
 Dust storm : अंधड़ ; आंधी ; अर्द्ध-मरुस्थलीय अंधड़ ।  
 Dust tail of Comet : पुच्छलतारे की धूल पूँछ ; पुच्छलतारे का पृष्ठ भाग ।  
 Dust well : हिमानी की सतह का लघु छिद्र ; धूलिकणों के हिम शिला में नीचे बैठने से निर्मित छिद्र ; धूलिकण निर्मित हिमानी रन्ध्र ।  
 Dust whirl : चक्रवाती भँवर ।  
 Dwarf : बौना ; नाटा ; छोटा ।  
 Dwelling : आवास ; निवास गृह ; निवास स्थान ।  
 Dwindling river : क्षीयप्राय नदी ; घटती (ह्रासशील) नदी ।  
 Dyak : बोनियो के आदिवासी-डाइएक ।  
 Dyke : रालभित्ति ; स्थानीय तलाकृतिक स्तरों के विपरीत खड़ी अन्तर्भेदी आग्नेय शैल ; डाइक ; बाँव ; खाई ।  
 Dyke spring : डाइक रेखिक जलस्रोत ।  
 Dyke swarm : डाइक चट्टानों का संचयन ; पातालीय आग्नेय चट्टानों के समीप समांतर डाइक चट्टानों का संचयन ।  
 Dynamic climatology : संचरणशील जलवायु विज्ञान ; गत्यात्मक जलवायु विज्ञान ।  
 Dynamic inversion of temperature : तापमान की गतिक संक्रमणता ;

गतिक प्रतिलोमी ताप ।

- Dynamic map : गति सम्बन्धी मानचित्र ; यातायात प्रवाह मानचित्र ; परिवहन परिष्माण मानचित्र ; शक्ति सम्बन्धी मानचित्र ।  
 Dynamic metamorphism, Dynamo metamorphism : क्षेत्रीय रूपान्तरण ; भूगतिक कायान्तरण ; विशाल क्षेत्रीय रूपान्तरण ; गत्यात्मक रूपान्तरण ।  
 Dynamic meteorology : गत्यात्मक ऋतु विज्ञान ।  
 Dynamic rejuvenation : गतिशील पुनर्नवीकरण ; गत्यात्मक नवोन्मेष ।  
 Dynamic variability : गत्यात्मक परिवर्तनशीलता ।  
 Dynamic weather prediction : क्रियाशील मौसम भविष्यवाणी ;  
 Dynamics of the earth : भूगति विज्ञान ।  
 Dyrite : प्लास्टिक मानचित्रण शीट—डाइ-राइट ।  
 Dysgeogenous : अविघटनशील शैल ; कठोर शैल जो आसानी से मूढ़ा नहीं बनता हो ।
- E**
- Eagre : जलधारा के विरुद्ध प्रगामी ज्वार भित्ति ; ज्वारभाटे की दीर्घ लहर ।  
 Earth : पृथ्वी ; भू ; मिट्टी ; भूमि ।  
 Earth creep : मिट्टी का रगड़ खाते हुए खिसकना ; मिट्टी का खिसकना ।  
 Earth crust : भू-पृष्ठ ; पृथ्वी का पपड़ा ।  
 Earth envelope : भू-आवरण ; धरातली सतह ।  
 Earth flow : मिट्टी का प्रवाह ; शैल बहाव ।  
 Earth magnetic field : पृथ्वी का चुम्बक प्रभाव क्षेत्र ।  
 Earth motion : भू गति ; पृथ्वी की गति ।  
 Earth oil : मिट्टी का तेल ।  
 Earth pillar : भू स्तम्भ ; शिलाखण्ड से आच्छादित मृत्तिका-स्तम्भ ।

- Earthquake : भूकम्प ; भूचाल ।  
 Earthquake belt : भूकम्प की पट्टी ; भूकम्प कटिबन्ध ।  
 Earthquake intensity : भूकम्प प्रबलता ; भूकम्प तीव्रता ।  
 Earthquake shock : भूकम्प आघात ; भूकम्प का घबका ; भूकम्प-भटका ।  
 Earth radius : पृथ्वी का अर्धव्यास ।  
 Earth revolution : पृथ्वी की वार्षिक गति ; भूसंचनात्मक उचल पुषल ; परिभ्रमण ।  
 Earth's equatorial diameter : पृथ्वी का भूमध्य रेखीय व्यास (7927 मील) ।  
 Earth shell : भू-आवरण ।  
 Earth's interior : भू गर्भ ; भू अन्तर्भाग ।  
 Earth's polar diameter : पृथ्वी का ध्रुवीय व्यास (7900 मील) ।  
 Earth's rotation : पृथ्वी की दैनिक गति ; परिभ्रमण ।  
 Earth slide : भूस्खलन ; मृत्तिका स्खलन ; मिट्टी का गिरना ।  
 Earth sphere : पृथ्वी का गोला ; ग्लोब ।  
 Earth spin rate : पृथ्वी के घूमने की गति की दर ।  
 Earth wobble : भू-स्पन्दन ; भू अस्थिरता ।  
 Earth work : बटाई एवं भराई ; कच्चा बाँध ; मिट्टी का कार्य ।  
 Easement curve : अवस्थान्तर संलग्न वक्र ।  
 East : पूर्व ; पूर्व दिशा ; पूरव ।  
 Easterly : पूरवैय ; पूरवा पवन ; पुनवाई ; पूर्वैय ; पूर्व दिशा में ।  
 Eastern hemisphere : पूर्वी गोलार्ध ।  
 Eastern margin warm temperate climate : पूर्वी तटीय उष्ण समशीतोष्ण जलवायु ।  
 East Indies : पूर्वी हिन्द द्वीप समूह ; पूर्वी द्वीप समूह ।  
 Easting : पूर्वान्तर ; पूर्व दिशाक्रम ।  
 Easting and northing : मिड केन्द्र से पूर्व एवं उत्तर दिशा ; पूर्वान्तर एवं उत्तरान्तर ; पूर्वान्तर एवं उत्तरवारण ।  
 Easy gradient : धीमा ढाल ; सुगम ढाल ।  
 Ebb : भाटा ; क्षय ; घटाव ; ह्रास ।  
 Ebb channel : उतरते ज्वार का जलमार्ग ; भाटे का जलमार्ग ।  
 Ebb tide : भाटा ; भाटे का उतार ; ज्वार का उतार ।  
 Eccentric dipole : अक्षेन्द्रित युग्म ध्रुव ; उत्केन्द्री (अवृत्ताकार) द्वि ध्रुव ।  
 Eccentricity of earth's orbit : भू कक्ष की उत्केन्द्रता ; पृथ्वी कक्ष की विमध्यता ।  
 Eccentricity of theodolite circles : थियोडोलाइट वृत्तों की अक्षेन्द्रता (विमध्यता) ।  
 Echo-sounder : समुद्री गहराई मापने का प्रतिध्वनि यन्त्र ; हिम-मोटाई या शैल घनत्व मापी प्रतिध्वनि यन्त्र ।  
 Eckert projections : एकर्ट प्रक्षेप ; एकर्ट प्रक्षेप शृंखला—विश्व मानचित्र हेतु 6 प्रक्षेपों की शृंखला ।  
 Eclipse, lunar : चन्द्र ग्रहण ।  
 Eclipse, partial : आंशिक ग्रहण ।  
 Eclipse, solar : सूर्य ग्रहण ।  
 Eclipse, total : पूर्ण ग्रहण ।  
 Ecliptic : सूर्य पथ ; क्षान्ति वृत्त ; ग्रहण सम्बन्धी ; क्षान्ति मण्डल ।  
 Ecliptic limit : ग्रहण सीमा ।  
 Ecliptic, plane of the : सूर्य पथ तल ।  
 Ecoclimate : विविष्ट पौधों का जलवायु ; स्थिति जलवायु ।  
 Ecologic zonation : परिस्थिति सम्बन्धी प्रवेगन्धान ; वातावरण कटिबन्ध ।  
 Ecology : प्राकृतिक वातावरण शास्त्र ; परिस्थिति विज्ञान ; जीव और उनके वातावरण के पारस्परिक संबंधों का शास्त्र ।  
 Econograph : अर्थशास्त्र सूचकांक प्राक ; अर्थशास्त्र सूचकांक का वास्तव रेखाचित्र ।  
 Economic and commercial geography : अर्थशास्त्र एवं वाणिज्य भूगोल ।





- आत्मसात-मोड़ ।
- Elements, rock forming : शैल निर्माण-मूलक अवयव ; चट्टान निर्माण तत्व ।
- Elevation of land : स्थल उच्चता ; भूमि की ऊँचाई ।
- Elevator : (कनाडा में गेहूँ के रेलमार्गीय) विशाल भण्डार गृह ।
- Ellipsoid : दीर्घ वृत्तीय ; अण्डवृत्तीय ।
- Elliptical galaxies : दीर्घवृत्तीय आकाश गंगा ।
- Elliptical orbit : दीर्घवृत्तीय वक्र ।
- Elongation : सूर्यन्तर कोण ; सूर्य से चन्द्रमा की कोणीय दूरी ।
- Elster glacial advance : नवीनतम हिमानी युग का प्रथम हिम अग्रगमन ; एल्स्टर अग्रगामी हिमानी ।
- Eluvial : अपोढ़ मिट्टी ।
- Eluviation : घोल या निलम्बन द्वारा पदार्थों का अपवहन ।
- Elvan : अन्तर्भेदी आग्नेय शैल की परत ; स्फटिक युक्त कड़ी चट्टान ।
- Embankment : बँधान ; तटबन्धन ; ऊँची मेड़ ; भराव ; बाँध ।
- Embankment and cutting : भराव एवं कटाव ; तटबन्ध एवं कटान ।
- Embayed coastal plain : प्रवेश रुद्ध खाड़ी का तटीय मैदान ।
- Embayment : तटस्थित वृत्ताकार खुली खाड़ी ; महाद्वीपीय तटी के पास का संस्तरीय भुकाव ।
- Emboss letters : उभरे हुए अक्षर ।
- Emerged coast : उन्मग्न तट ; समुद्र से बाहर निकला तट ; आकस्मिक उभरा तट ।
- Emergence : आकस्मिक वहिर्गमन ; वहिर्गमन ; समुद्र से स्थलतल का आनुपातिक रूप से ऊँचा उठना ।
- Emergence, shore line of : उन्मग्न तट रेखा ; निर्गमन तट रेखा ।
- Emery eraser : लोहचूर्णयुक्त रबर ; मार्जक ।
- Emigrant : अपना देश छोड़कर अन्य देश में बसने वाला व्यक्ति ; देश त्यागी ; प्रवासी ।
- Emigration : परदेश गमन ; वहिर्गमन ; प्रवास ; देश त्याग ।
- Emission corona : सूर्य प्रकाशमण्डल का उत्सर्जन (निर्गमन) ।
- Empolder : पोल्डर-निर्माण ; समुद्र से भूमि प्राप्त कर उसे कृषि योग्य बनाना ।
- Emposieux : चूर्ण क्षेत्रीय तश्तरीनुमा मुखगर्त ।
- Enantimorph : प्रतिरूप ; प्रतिविम्ब रूप ।
- Enclave : अन्तर्वर्ती देश ; अन्तरावेश ; वैदेशिक-राज्य—परिवृत्त प्रदेश ; घेरा ; एक राज्य का दूसरे क्षेत्र जो अन्य राज्य की सीमाओं से घिरा हो ; अन्य जाति से घिरा हुआ एक जाति का लघु जमाव ।
- Enclosure map : आवृत्त मानचित्र ; समावरण मानचित्र ।
- End moraine : अन्तिम हिमोढ़ ; हिमानी के अन्तिम भाग पर जमा होने वाले हिमोढ़ ।
- Endogenetic force : भौगर्भिक शक्ति ; अन्तर्जति शक्ति ।
- Endogenous dome : भूगर्भीय गुम्बद ; अन्तर्वर्धी गुम्बद ।
- Endoreic drainage : अन्तःप्रवाही प्रवाह प्रणाली ।
- Endothermic : तापग्राही ; तापशोषक ।
- Endrumpf : समप्राय मैदान ; अनाच्छादन कृत समतलप्राय मैदान ; चापाकार मैदान ।
- Energy balance of the earth : भू-ऊर्जा संतुलन ; भूशक्ति संतुलन ।
- Energy budget of the earth surface : भूपृष्ठीय ऊर्जा बजट ; धरातलीय ऊर्जा बजट ।
- Engineering surveys : इंजीनियरी सर्वेक्षण ।
- Englacial : अन्तर्हिमानी ; हिमानी में सम्मिलित कंकड़-पत्थर आदि ; हिमानी का अन्तर्विष्ट मलबा ।
- Englacial moraine : अन्तर्हिमानी हिमोढ़ ।
- Englacial stream : अन्तर्हिमानी जलधारा ; हिमानी में प्रवाहित जलधारा ।

- Engrafted river** : संयुक्त जलधारा ; मिश्रित नदी ।
- Engulfment** : निमग्नता ; ज्वालामुखी शक्ति का अन्दर की तरफ ध्वस्त हो जाना ।
- Engulfment of batholith** : ध्वस्त ग्रेनाइट अथः शैल ; अथः शैल का ध्वस्त होना ।
- Enlarged plan** : आवर्धित विन्यास मान-चित्र ।
- Enlargement & reduction** : वृद्धिकरण एवं लघुकरण ; वृद्धि एवं ह्रास ।
- Enlittoral zone** : उपतटीय क्षेत्र ; उच्च ज्वार व निम्न भाटे के मध्य का सीमा क्षेत्र ।
- Enstatite chondrite** : सिलिका-मैग्नेशियम युक्त उल्का धातु प्रस्तर ।
- Entrenched meander** : गर्त से घिरा घुमावदार मार्ग ; गर्त के मध्य बल खाती हुई नदी का मार्ग ।
- Entrepot** : परिवहन मध्यागार केन्द्र ; मध्यस्थ केन्द्र बन्दर ; परिवहन पदार्थ को अस्थायी रूप से संग्रह करने का केन्द्र या मालगोदाम ; मध्यागार केन्द्रक बन्दरगाह ।
- Entrepot country** : मध्यागार देश ।
- Entropy** : उत्क्रम ताप माप ; ताप अनु-ताप माप ।
- Environment** : वातावरण ; परिवेश ; परिस्थिति ; प्राकृतिक वातावरण ; वायुमण्डल ।
- Environmental determinism** : प्राकृतिक नियतिवाद ; परिवेश-निश्चयवाद ; प्राकृतिक परिस्थितिवाद ।
- Environmentalism** : परिवेशवाद ; वातावरणवाद ; प्राकृतिकवाद ; परिस्थितिवाद ; पर्यावरणवाद ।
- Environmental lapse rate** : वायुमण्डलीय ताप क्षय दर ; बढ़ती ऊँचाई के साथ ताप क्षय की निश्चित दर ; ताप पतन दर (1° फारेन्हाइट ताप क्षय 300 फुट की ऊँचाई पर) ।
- Eoanthropus** : उपो मानव ; पूर्वी मानव ।
- Eocene** : आदि नूतन ; आदि युगीन ; आदि टरशरी युगीन ।
- Eocene rock** : आदियुगीन शैल ; आदि-टरशरी युगीन शैल ; आदिनूतन शैल ।
- Eogene** : पूर्व टरशरी युगीन ।
- Eohypse** : पूर्व नियोजित समोच्च रेखा ; मूलभूखण्ड की मिटी हुई समोच्च रेखा को पुनः पूर्ववत् बनाना ; अवशिष्ट-भूखण्डों की नष्ट समोच्च रेखा को पुनः अंकित करना ।
- Eolian sand** : वायुकृत बालू ; वायु प्रवाही रेत ।
- Eolian sound** : वायुकृत ध्वनि ।
- Eolithic period** : आदि पाषाण काल ; उषः पाषाणिक काल ।
- Eotechnic** : मध्य युगीन प्रणाली के नगर ।
- Eozoic** : उषा कल्प ; आद्यकल्प ; कैम्ब्रियाई पूर्व कल्प ; आदि जीव-विषयक ।
- Epeiric sea** : उत्थापित सागर ; उथला सागर ; कम गहरा समुद्र ; अधि-महाद्वीपीय सागर ; महाद्वीपीय जलमग्न तटीय सागर ।
- Epeiocratc sea level** : निम्नस्थ समुद्र तल ; निम्नतर सागर तल ।
- Epeiro-craton** : महाद्वीपीय पटल ।
- Epeirogenesis** : स्थल जनन ; महाद्वीपी निर्माणकारी संचलन ।
- Epeirogenic (Epeirogenetic) event** : भूखण्ड निर्माणकारी घटना ; महाद्वीपी निर्माणकारी घटना ।
- Epeirogenic force** : महाद्वीपी निर्माणकारी दीर्घमापी शक्ति ; स्थलजन गति ।
- Ephemeral stream** : अल्पकालिक जलधारा ।
- Ephemeris** : ग्रहगति तालिका ; पंचांग ; ग्रह पत्री ।
- Epicentre** : अधिकेन्द्र ; उपरिकेन्द्र ; उत्केन्द्र ।
- Epicentre of earthquake** : भूकम्प अधिकेन्द्र ; भूकम्प उद्गम केन्द्र का भू-पृष्ठीय उपरिकेन्द्र ; उपरि सतह का केन्द्र ।
- Epicontinental** : अधिमहाद्वीपीय ; महाद्वीपस्थ ।

Epicontinental sea : अधिमहाद्वीपीय सागर; टेथिस सागर का उत्तरी भाग; महाद्वीपीय सागर; उथला समुद्र।

Epicycle : अधिचक्र; उपचक्र।

Epigene : भू-पृष्ठीय चट्टान के स्थान पर भूगर्भीय शैल का बाहर प्रकट होना; भूतलज; भूतल शैल का ऊपरी सतह पर प्रकट होना।

Epigenetic deposit : नवनिर्मित निक्षेप; नव निक्षेप।

Epigenetic drainage : पूर्व आरोपित प्रवाह प्रणाली; अधोविष्ट जल-प्रणाली।

Epigenetic mineral : भूतल खनिज; अनुजात खनिज; मूल शैल निर्माण के बाद निर्मित खनिज धातु।

Epiphyte : अधिजीवी वनस्पति; एक पौधे पर दूसरे पौधे का पनपना; पवनोपजीवी; पररोही।

Epizone : रूपान्तरण का उपरिप्रदेश; उच्चमण्डल; उपरिक्षेत्र।

Epoch : युग; भूगर्भीय समयमाप के विभागों का तृतीय वर्गकल्प (era), काल (period), कल्प (epoch)।

Epoch, geological : भूगर्भीय रचना युग।

Epsomite : अधिकटु लवण।

Equable climate : सम जलवायु।

Equal area (Homolographic) projection : समक्षेत्र प्रक्षेप।

Equal depth contour line : समान गहराई की समोच्च रेखा।

Equalising back and fore sight : पश्चावलोकन एवं अप्रावलोकन का समानीकरण; पश्च एवं अग्र पाठ्यांशों का समीकरण।

Equalising line : समायोजन रेखा; समकारी रेखा; समानीकरण रेखा।

Equation of time : समय-समीकरण; माध्य सौर समय एवं स्थानीय समय के मध्य का मध्याह्न अन्तर।

Equator : भूमध्य रेखा; विषुवत् रेखा; महाभूवृत्त; ध्रुवों के मध्य की 0° अक्षांश रेखा।

Equator, calorific : उष्मीय भूमध्य

रेखा।

Equator, celestial : खगोलीय विषुवत् रेखा।

Equatorial acceleration of the Sun : सूर्य का भूमध्यरेखीय वेग वर्द्धन।

Equatorial air mass : भूमध्यरेखीय वायु राशि।

Equatorial belt : विषुवत्रेखीय पट्टी; भूमध्यरेखीय पट्टी।

Equatorial bulge : विषुवत् वृत्तीय उभार; महावृत्तीय उन्नत भाग; भूमध्यरेखीय प्रशस्त भाग।

Equatorial circumference : भूमध्य-रेखीय परिधि (24902 मील)।

Equatorial climate : भूमध्यरेखीय जल-वायु।

Equatorial convergence : भूमध्यरेखीय केन्द्राभिसरण; विषुवद्वृत्तीय सम-रूपता।

Equatorial counter current : भूमध्य रेखीय विपरीत धारा।

Equatorial current : भूमध्यरेखीय धारा।

Equatorial high lands : भूमध्यरेखीय उच्च प्रदेश।

Equatorial low lands : भूमध्यरेखीय निम्न प्रदेश।

Equatorial low pressure belt : भूमध्यरेखीय निम्न भार की पट्टी।

Equatorial plane : भूमध्यरेखीय तल; विषुवद्वृत्तीय सतह।

Equatorial pressure trough : भूमध्य-रेखीय निम्न वायुदाब क्षेत्र।

Equatorial radius : भूमध्यरेखीय अर्द्ध-व्यास।

Equatorial rain forest : भूमध्यरेखीय वृष्टि वन; उष्णटिबन्धीय सदाबहार समृद्ध वन; भूमध्यरेखीय वन।

Equatorial silva : भूमध्यरेखीय जंगल।

Equatorial stratospheric wind oscillation : विषुवत् समतापमण्डलीय वायु अस्थिरता (स्पन्दन)।

Equatorial stratospheric westerlies : भूमध्यरेखीय समतापमण्डलीय पछुवा

हवाएँ ।

Equatorial tropics : विषुवद्वृत्तीय अयनमण्डल ; अयनवृत्त ।

Equatorial zone : भूमध्यरेखीय क्षेत्र ।

Equator pole gradient, temperature : भूमध्यरेखा एवं ध्रुव के मध्य की ताप प्रवणता ।

Equator, terrestrial : भूमध्य रेखा ।

Equicorrelative : आँकड़ों के समान वर्गों के सहसम्बन्धों की रेखा ।

Equidistant projection : समदूरी प्रक्षेप ।

Equigranular rock : समकणिक शैल ; सम-कण शैल ।

Equilibrium, isostatic : संतुलित अवस्था ; साम्यावस्था ; समतोल ; संतुलन ।

Equilibrium, profile of : संतुलित अवस्था का पार्श्वचित्र ; साम्यावस्था का पार्श्वरूप ।

Equinoctial : खगोलीय विषुवत् रेखा ।

Equinoctial gale : विषुवद्वृत्तीय भूझा ।

Equinoctial spring tide : विषुवद्वृत्तीय दीर्घ ज्वार ।

Equinoctial tide : विषुवद्वृत्तीय ज्वार-भाटा ।

Equinox : विषुव ; भूमध्यरेखा पर मध्याह्न में सूर्य के ठीक सिर पर चमकने का समय ।

Equinox, autumnal : शरद विषुव (22 सितम्बर का दिन, जब दिन-रात बराबर होते हैं) ।

Equinox, spring, Equinox vernal : वसन्त विषुव (21 मार्च का दिन, जब दिन-रात बराबर होते हैं) ।

Equiplanation : स्थल निम्नीकरण प्रक्रिया; शीतल जलवायु प्रदेशों में उच्च स्थल का ह्रास; पर्वत से मैदान बनने की प्रक्रिया ।

Equipluves : समवृष्टि गुणांक रेखा ; मानचित्र पर समवर्षामानात्मक गुणांक को मिलाने वाली रेखा ।

Equirectangular projection : सम आयताकार प्रक्षेप ।

Equivalence : समतुल्यता ; सम मूल्य ;

समानता ।

Equivalents ( $^{\circ}\text{F}$  and  $^{\circ}\text{C}$ ), (in, and mm.) : सम मूल्य (फॉरेनहाइट तथा सेंटीग्रेड), (इंच एवं मिलीमीटर), तुल्यांक ; तुल्य गुण ; तुल्य ।

Equivariable : परिवर्तनशील राशियों के सम गुणांक को मिलाने वाली रेखा ।

Ere : कल्प ; कालक्रम ; संवत् ; सन् ।

Eraser : रबर ; मार्जक ; अक्षर मिटाने की पत्ती ।

Erdhiille : भूआवरण ; घातली सतह ; पृथ्वी की मोटाई ।

E-Region : (90—160 किलोमीटर की ऊँचाई तक का) अयनमण्डलीय ई-क्षेत्र ।

Ergograph : गिडोज का मानव-मीसमी कार्यकलाप दर्शाने वाला वृत्तीय ग्राफ ; अर्गोग्राफ ।

Erg : बलुई मरुस्थल ; स्थानान्तरणशील रेत के रेगिस्तान ।

Eroded dome : अपघषित गुम्बद ; कटा हुआ गुम्बद ।

Eroding force : अपरदनात्मक शक्ति ।

Erosion : अपरदन ; कटान ; अपक्षय ; कटाव ; क्षय ।

Erosion cycle : अपरदन चक्र ; कटान चक्र ।

Erosional forms : अपरदनात्मक आकृतियाँ ; कटान निर्मित आकार ।

Erosional outlier : अनावृत्त नवीन परत; कटान द्वारा नवीन आविर्भूत उभरी चट्टान ।

Erosional plain : अपरदनात्मक मैदान ।

Erosional scarp : अपरदन कगार ; कटान निर्मित खड़ा ढाल ।

Erosional surface : कटान निर्मित समतल घरातल ; अपरदनात्मक घरातल ।

Erosive agents : अपरदनकारी साधन ; कटान के साधन ।

Erosive capacity : अपरदन क्षमता ।

Erratic, Erratic block : हिम प्रवाहित जमा शैलखण्ड ; विस्थापित शैलखण्ड ; हिमानी द्वारा बहाकर दूरस्थ जमा किये गये शिलाखण्ड ; हिमानी द्वारा प्रवाहित

कंकर-पत्थर ।

Erratic error : सर्वेक्षण की नियन्त्रण योग्यता से परे की अशुद्धि ; परिवर्तनशील अशुद्धि ।

Erratic rainfall : अनिश्चित वर्षा ; क्रमहीन वर्षा ; परिवर्तनशील वृष्टि ।

Erring survey : अशुद्ध सर्वेक्षण ।

Error : माप अशुद्धि ; त्रुटि ; चूक ; भ्रान्ति ।

Error of adjustment : समायोजन त्रुटि ।

Error of centring : केन्द्रण अशुद्धि ; स्टेशन बिन्दु पर सर्वेक्षण यन्त्र को अशुद्ध संस्थापित करना ।

Error of closure : अन्तिम त्रुटि ; समायोजन अशुद्धि ।

Error of curvature : वक्रता भ्रान्ति ।

Error of orientation : अभिस्थापन (दिशामान) अशुद्धि ।

Error theory of probability : अशुद्धि दूर करने का सम्भाव्य (उचित) सिद्धान्त ।

Eruption : उद्भेदन ; उद्गार ; भूगर्भ से भूतल पर गैस, द्रव व ठोस पदार्थों का बाहर निकलना ; विस्फोट ।

Eruption, central : मुख्य उद्भेदन ; एकल दरारी विस्फोट ; केन्द्रीय नली (मुख) से उद्भेदन ।

Eruption, fissure : कतारवद्ध विस्फोट ; पंक्तिवद्ध उद्गार ; दरारी विस्फोट ।

Eruption, quiet : शान्त उद्गार ।

Eruption, volcanic : ज्वालामुखी विस्फोट (उद्भेदन) ।

Escape velocity : निर्गमन गति (वेग) ।

Escarpment : खड़ा कगारी ढाल ; तीव्र खड़ा ढाल ; कगारी प्रस्थ ; कगार ; खड़ा कटान ।

Esker, Eskar : हिमनद निक्षेपित विसर्पी ढेर ; हिमानी और हिम जलस्रोत द्वारा लाये गये कंकड़-पत्थर और रेत के कतारवद्ध जमाव ; हिमनद ढेर ; एस्कर ।

Esker's fan : एस्कर-पंखा ।

Esker's trail : एस्कर-पथ ।

Eskimo : शीतप्रधान आर्कटिक उत्तरी

अमेरिका का मूल निवासी एस्किमो ।

Eskimo map : एस्किमो द्वारा निर्मित आद्य मानचित्र ।

Espinal : कंटीला जंगल ; कंटीली झाड़ियों का क्षेत्र ।

Esplanade : दुर्ग एवं नगर के मध्य स्थित समतल भूमि ; खुला मैदान ; समतल भूमि ।

Establishment : संस्थापन ; स्थापना ; अघिष्ठान ।

Estancias : अर्जेन्टाइना के विशाल पशुपालन फार्म ; पशुपालन केन्द्र ।

Estate map : राजस्व मानचित्र ; भू-सम्पत्ति मानचित्र ; रियासत का मानचित्र ।

Estuarine delta : सागर संगमिय डेल्टा ; एस्चुएरी डेल्टा ; ज्वारनदमुखी डेल्टा ।

Estuarine deposit : एस्चुएरी निक्षेप ; सागर संगम निक्षेप ।

Estuarine mud : एस्चुएरी मुहाना कीच (पंक) ।

Estuary : ज्वारनद मुख ; ज्वार मुहाना ; एस्चुएरी ।

Etang (Fr.) : उथली झील ; बालू स्तूपों के मध्य की झील ।

Etchplain : निक्षरण (अम्ल) मैदान ; अम्लादन मैदानी भाग ।

Etesian wind : पूर्वी भूमध्य सागर पर चलने वाली ग्रीष्मकालीन उत्तर-पश्चिमी प्रचण्ड वायु ; ऐटियन पवन ।

Ethnic-group : जातीय समूह ।

Ethnography : मानव जाति विज्ञान ; जाति-विज्ञान ।

Eucrite : एनोर्थाइट-ओजाइट उल्का पिण्ड ।

Eugeogenous : तीव्र विघटनशील शैल ।

Eulerian measurement : आँयलर का स्थलीय स्टेशन पर वायु-वेग-माप ।

Eulerian wind : आँयलर वायु ; उच्च दाब से निम्न दाब की चलने वाली वायु ।

Eumorphic soil : क्षेत्रीय मिट्टी ; क्षेत्रीय जलवायु निर्मित सामान्य मिट्टी ।

Eurasia : योरोप एवं एशिया ; यूरेशिया ।

Euroclydon : उत्तरी-पूर्वी माल्टा की

- शीतकालीन हवा—यूरोक्लाईडोन ।  
 Eustasy : समस्थितिक ; विश्व स्थैतिक ; समुद्री सतह का समविश्वव्यापी परिवर्तन ।  
 Eustatic movement : विश्वव्यापी समुद्री तल का समान परिवर्तन ।  
 Eustatic rejuvenation : समस्थितिक नवोन्मेष ; सुस्थितिक नवीनीकरण ।  
 Eustatic temperature control : समस्थितिक ताप नियन्त्रण ।  
 Evaporation : वाष्पीकरण ; वाष्पी भवन ।  
 Evaporimeter, Evaporometer : वाष्पीभवन मापी यन्त्र ; भापमान ; वाष्पीयन यन्त्र ; वाष्पनमापी ।  
 Evapotranspiration : घरातल एवं पौधों से भाप बनकर उड़ने वाली आर्द्रता ; भूतल + पौधों का वाष्पोत्सर्जन ।  
 Everglade : लम्बी-लम्बी घास वाला दल-दल क्षेत्र ।  
 Evergreen forest : सदाबहार वन ।  
 Evolution : विकास ; क्रम विकास ।  
 Evolutionary cycle : विकास चक्र ; विकासवादी चक्र ; वैकासिक चक्र ।  
 Exaggeration : अतिरंजना ; अतिशयोक्ति ; अत्युक्ति ।  
 Exclave : अन्तरावेश ; वैदेशिक-राज्य—परिवृत्त प्रदेश ; अन्तर्वर्ती देश ; एक राज्य का दूरस्थ क्षेत्र जो अन्य राज्य की सीमाओं से घिरा हो ।  
 Exfoliation : अपस्तरण ; पर्त का उखड़ना ; तापान्तर से शैल पर्त का छिटककर खण्डित होना ।  
 Exfoliation dome : अपस्तरण गुम्बद ; पर्त रखलित गुम्बद ; शैल पुंज की तापान्तर से उखड़ी पर्तों के कारण बनी गुम्बदनुमा आकृति ।  
 Exhumation : भूखनन ; अनावृत्त भूखण्ड ; अनाच्छादन से पूर्व के दबे घरातल का पुनः बाहर निकलना ; दबे भूखण्ड को पुनः बाहर निकालना ।  
 Exhumed landscape : अनावृत्त भूदृश्य ; पुनर्जीवित भूदृश्य ; अनाच्छादन कृत अनावृत्त भूखण्ड (जो कभी दब गया

था) ।

- Exhumed relief : अनावृत्त भू-आकृति ।  
 Exogenetic (Exogenic) force : बाह्य शक्ति ; अनाच्छादन ऋतुघर्षण ; (खिखण्डन, कटान, जमाव, परिवहन) की बहिर्जात शक्ति ।  
 Exogenous dome : बाह्य गुम्बद ।  
 Exoreic drainage : समुद्रगामी प्रवाह प्रणाली ।  
 Exosphere : (40-2500 किलोमीटर की ऊंचाई का) बाह्य मण्डल ; भूकिरीट ; तापमण्डल से ऊपर की वायुमण्डलीय परत ।  
 Exothermic : तापशोपी ।  
 Exotic : विदेशी पौधा या पशु ; मरुस्थल को पार करने वाली नदी ; विदेश से लाकर पाले हुए ।  
 Exotic river : अग्रभ्यागत नदी ; नदी जिसकी अधिकांश राशि उसके उद्गम क्षेत्र से प्राप्त होती हो और उद्गम अन्य क्षेत्र में स्थित हो ; वैदेशिक प्राप्य राशि की क्षेत्रीय नदी ; पारगामी मरु-नदी ।  
 Expanded foot glacier : विस्तारित पर्वत पदीय हिमानी ; घाटीमुख से मैदान तक फैली हिमानी ।  
 Expanding mantle : विस्तारशील आवरण ।  
 Expansion : विस्तार ; फैलाव ।  
 Exploding shock wave : उद्भेदक आघाती-तरंग ।  
 Exploration : खोजपूर्ण यात्रा ; खोज ; पर्यवेक्षण ।  
 Explosion crater : विस्फोट ज्वालामुख ; उद्भेदक ज्वालामुखी ।  
 Explosion vent : उद्भेदक लावा—निर्गम छिद्र ; विस्फोटक छिद्र नली ।  
 Explosive eruption : विस्फोटक उद्भेदन ।  
 Explosive volcano : विस्फोटक ज्वालामुखी ।  
 Export : निर्यात ; माल बाहर भेजना (विदेशों को) ।  
 Exposure : अनावरण ; भूगर्भीय चट्टानों

- का विखण्डन हेतु अनावरण ; घूप वायु आदि के अनुरूप किसी स्थान की स्थिति ; अनावृत्त अवस्था ।
- Extensive agriculture : विस्तृत खेती ; विस्तीर्ण कृषि ; मशीनीकृत विस्तृत क्षेत्रीय इकाई की खेती ।
- Extent of earthwork : कटाई व भराई की सीमा ; मिट्टी के कार्य का विस्तार ; कच्चे बाँध का विस्तार ।
- Exterior galaxy : बाह्य आकाश गंगा ; बाह्य ग्रह ।
- Exterminate : निर्मूल कर देना ; ध्वस्त करना ; उखाड़ना ; मिटा देना ।
- External drainage : घरातलीय प्रवाह-प्रणाली ।
- External force : बाह्य शक्ति ।
- Extinct : विस्फोट शून्य ; निष्क्रिय ; प्रशान्त ; मृत ।
- Extinct volcano : प्रशान्त ज्वालामुखी ; निष्क्रिय ज्वालामुखी ।
- Extractive industry : खनन उद्योग ; खनन एवं लकड़ी काटने का उद्योग ; प्राकृतिक उपज सम्बन्धी उद्योग ।
- Extrapolation : बाह्य कलन ; ज्ञात मान से दोनों तरफ परिवर्तनशील राशि के वर्गों के मूल्य का विस्तार ।
- Extrapolation of contours : समोच्च रेखाओं का पुनर्निर्माण ; पुनर्नियोजित समोच्च रेखाएँ ।
- Extra terrestrial particles : बाह्य ब्रह्माण्ड के कण ।
- Extra territoriality : राज्यक्षेत्रातीतता ।
- Extra tropical cyclone : बाह्य उष्ण-कटिबंधीय चक्रवात ; उष्णकटिबंध बाह्य-चक्रवात ।
- Extreme climate : प्रचण्ड जलवायु ; चरम जलवायु ; नितान्त कठोर जलवायु ; सबसे गर्म एवं ठण्डे महीनों के तापान्तर की प्रचुर मात्रा का जलवायु ।
- Extremes of climate : जलवायु की पराकाष्ठाएँ ; जलवायु की चरम सीमा ; जलवायु की कठोरता (उग्रता) ।
- Extrusion : उद्भेदन से बाहर निकला पदार्थ ; बाह्य आग्नेय शैल ; बहिष्कासन ; विस्फोट के समय ठोस, तरल, व गैस पदार्थों का बाहर निकलना ।
- Extrusion flow of glacier : हिमनद के बर्फ का बहिर्निष्कासन ; (अधिक मोटाई एवं दबाव के कारण) हिमानी के बर्फ का निःस्रवण ।
- Extrusive igneous rock : बाह्य आग्नेय शैल ।
- Extrusive vulcanicity : ज्वालामुखी की लावा बहिर्निष्कासन क्रिया ; ज्वालामुखी के लावा उगलने की क्रिया ; लावा निष्कासन ।
- Exudation basin : हिमानी का जलज गर्त ; शीर्षस्थ हिमानी का हिमशिला गर्त ।
- Eye : चक्रवात केन्द्र ; केन्द्र ; चक्रवात चक्षु ।
- Eyot : लघु टापू ; नदी में स्थित छोटा द्वीप ।

## F

- Fabric : बुना हुआ वस्त्र ; वस्त्र ; रचना ; बनावट ; जुड़ी हुई वस्तु ।
- Face : पार्श्व ; फलक ; मुख ; चेहरा ।
- Facet : तल ; शैल फलक ; खण्ड ; फलक ; सामान्य ढाल के मध्य का अपघर्षित समप्राय तल ।
- Faceted spur : फलकीय पर्वत बाहु-प्रलम्बता ; कई पहलू वाला पर्वत बाहु-प्रक्षेप ।
- Fach : विभाग ।
- Facies : विरूप ; आग्नेय चट्टानी पुंज के भिन्न भाग ; आग्नेय शैल का परिवर्तित भाग ; चट्टान की आकृति, प्रकृति, लक्षण आदि का वर्णन ।
- Factor, climatic : जलवायु सम्बन्धी तत्त्व (अवयव) ।
- Factory : कारखाना ; निर्माणशाला ; फ़ैक्ट्री ।
- Faegri law : फेग्री का ताप परिवर्तन सिद्धान्त ।
- Fahrenheit scale : फॉरेनहाइट ताप-

- मापक (32° से 212° तक के मापक्रम) ।  
 Fair way : निर्विघ्न समुद्री मार्ग ; जहाज चलाने योग्य समुद्री मार्ग ; सुपथ ।  
 Fair weather : साफ मौसम ।  
 Fair weather road : खुश्क मौसम मार्ग ; खुश्क मौसमी सड़क ।  
 Fair wind : अनुकूल वायु ।  
 Fall : शरद ऋतु ; पतझड़ ; अवपात ; प्रपात ; झरना ; ढलान ।  
 Falling star : उल्का ; टटता हुआ तारा ; आकर्षण केन्द्र से विपर्ययागामी तारा ।  
 Fall line : पंक्तिवद्ध प्रपात रेखा ; प्रपाली नदियाँ जो उच्च प्रदेश से निम्न प्रदेश में कतारवद्ध समान्तर उतरती हैं ।  
 Fall line cities : पंक्तिवद्ध प्रपात रेखीय नगर ; झरनों पर स्थित नगर ; प्रपात नगर ।  
 Fallow : पड़त भूमि ; बिना जोती-बोई भूमि ; जोत कर बिना बोये हुए छोड़ी हुई कृषि भूमि ।  
 False bedding : कृत्रिम तलाकृति ; मिट्टी की कृत्रिम परत ; कृत्रिम तह ।  
 False cirrus : कृत्रिम कुन्तल मेघ ; खराब मौसम सूचक कुन्तल मेघ ।  
 False origin : ग्रीड प्रपाली के अन्तर्गत का उद्गम (मूल) बिन्दु (जहाँ से किसी स्थान की स्थिति अक्षांकों में अपूर्वरूप से दिखाई जाती है) ; कृत्रिम उद्गम बिन्दु ।  
 Fan, alluvial : कछारी पंखा ; जलोढ़ पंख ; तलछट के पंखेनुमा ढेर ।  
 Fandrill : पंखाकार जलधारा ।  
 Fan folding : पंखाकार मोड़ ; लम्बवृत्त जटिल मोड़ ; वलित सम अपनति ; केन्द्राभिमुखी अक्षीय तल की सम अपनति ।  
 Fang cultivation : स्थानान्तरणशील खेती ; परिवर्ती खेती ।  
 Fanglomerate : पंखेनुमा पिण्ड ; कछारी पंखों में द्विविध आकार के जमा पदार्थ ।  
 Fanscarp : पंखेनुमा कगार ; पंखाकार खड़ा कटान ।  
 Fanstructure : पंखाकार संरचना ।  
 Far east : सुदूर पूर्व ।  
 Far fetched : बहुत दूर का ; क्लिष्ट ।  
 Farm : फार्म ; कृषि फार्म ; कृषि क्षेत्र ; खेती ।  
 Farmhouse : कृषि घर ; फार्म हाउस ।  
 Fast needle method of traversing : थियोडोलाइट की पारगामी सर्वेक्षित संरेखण पद्धति ।  
 Fat : बाह्य (अतिरिक्त) पूंजीस्रोत ।  
 Fatality : मृत्यु संख्या ; विध्वंसक प्रभाव ; विनाशकता ।  
 Fata morgana : मृग तृष्णा ।  
 Fathom : फैदम (गहराई का समुद्री माप 6 फुट = 1 फैदम, 100 फैदम = 1 कैबल, 10 कैबल = 1 समुद्री मील) ।  
 Fathometer : फैदम मापी ; फैदम मापक यन्त्र ।  
 Faubourg : उपनगर ।  
 Faucet : तल ; मुख ; द्वार ।  
 Fault : भ्रंश ; स्तर भ्रंश ; विभंग ।  
 Fault basin : स्तर भ्रंश बेसिन ; भ्रंश बेसिन ।  
 Fault block : भ्रंश खण्ड ; स्तर भ्रंशीय खण्ड ।  
 Fault breccia : स्तर भ्रंश की खण्डित चट्टान का चूर-चूर भाग ।  
 Fault dip : भ्रंश नति ।  
 Fault lake : भ्रंशन झील ; स्तर भ्रंश झील ।  
 Fault line : भ्रंश रेखा ।  
 Fault line scarp : भ्रंश रेखा कगार ; स्तर भ्रंश रेखीय प्रपाली ढाल ।  
 Fault line valley : भ्रंश रेखा घाटी ; भ्रंशन घाटी ।  
 Fault plane : भ्रंश तल ।  
 Fault scarp : भ्रंश कगार ; स्तर भ्रंश का प्रपाली ढाल ।  
 Fault scarp coast : भ्रंश कगारी तट ।  
 Fault shore line : भ्रंश तट रेखा ; भ्रंशन तट ।  
 Fault slice : स्तर भ्रंशन खण्ड ; स्तर भ्रंश से चट्टान का खण्ड-खण्ड होना ; भ्रंशीय भ्रंश ; भ्रंशीय पत खण्ड ।  
 Fault spring : स्तर भ्रंश स्रोत ; भ्रंशित



- स्तर जल स्रोत ; भ्रंशन स्रोत ।  
 Fault trough : भ्रंश-द्रोणी ; द्रोणिका  
 भ्रंश ; द्रोणी स्तर भ्रंशी ।  
 Fauna : प्राणिजात ; प्राणी समूह ; जीव-  
 जन्तु ; प्राणी ।  
 Fauna and flora : प्राणी तथा वनस्पति  
 जात ।  
 Feather edge : चट्टान का सूक्ष्म एवं  
 तीक्ष्ण किनारा ; शैल परत का सूक्ष्म  
 किनारा ।  
 Feature : लक्षण ; आकृति ; तलाकृति ।  
 Felder : आद्य पूर्वकैम्ब्रियाई ; सर्वदिशिक  
 केन्द्रक शैल निर्माण ।  
 Fell (Nor.) : खुली पहाड़ी ; खुला पर्वत  
 पार्श्व ; दलदल भूमि ; खुला चरागाह ;  
 वृक्ष काट कर गिरा देना ; ध्वंसात्मक ।  
 Fellah : मिस्र का किसान ; कृषक ।  
 Felsenmeer (Ger.) : चट्टानी समुद्र ;  
 (पालाकृत) गोल शिलाखण्डों का विस्तृत  
 क्षेत्र ; कोणीय शिलाखण्डों का विशाल  
 क्षेत्र ।  
 Felsitic rock : फेल्सपार शैल ; एल्युमि-  
 नियम-सिलिकेट शैल ।  
 Felucca (Arabi) : लघु नाव ; तटीय पोत ।  
 Fen : जलमग्न भूमि ; कच्छ ; दलदल ;  
 क्षारीय जलग्रस्त भूमि ।  
 Fencing : बाड़ ; जंगला ; घेरा ।  
 Fenland : कच्छ भूमि ; दलदलीय भूमि ।  
 Fennoscandia : वाल्टिक शील्ड ; फिन-  
 लैण्ड-स्काटलैण्ड की वाल्टिक शील्ड ।  
 Fen peat soil : चूना धार युक्त जलमग्न  
 पीट ; दलदलीय पीट मिट्टी ।  
 Fenster, Fenetre (Ger.) : बाह्य चट्टानों  
 के मध्य का खुला स्थान ; दो चट्टानों के  
 मध्य के कटे स्थान से आन्तरिक चट्टानों  
 का दिखाई देना ; अनावृत भाग ।  
 Feral : वन्य ; जंगली ; अपालतू ।  
 Fermtoun (Scot.) : लघु ग्राम ; खेड़ा ;  
 लघु फार्म वर्ग का पुरवा ।  
 Fern : परदार पत्तियों के पौधे ; मुलायम  
 पत्तियों के वृक्ष ; घास ।  
 Fern like ice crystal : पंताकार हिम  
 कण ; पंता के आकार में फले हिमकण ।  
 Ferrel's law : फेरल का वायु दिशा
- सिद्धान्त ; उच्च वायु भार से निम्न वायु  
 भार को चलने वाली हवाएँ उत्तरी  
 गोलार्द्ध में अपनी दायीं ओर तथा  
 दक्षिणी गोलार्द्ध में अपनी बाईं दिशा में  
 मुड़ने का फेरल का सिद्धान्त ।  
 Ferro-alloy : लौह मिश्र धातु ।  
 Ferruginous rock : लौह युक्त शैल ;  
 ललाई युक्त भूरी चट्टानें ।  
 Ferry : नौघाट ; घाट ; पार ले जाना ;  
 सेना ; नाव चलाना ।  
 Ferry barge : वजरा ।  
 Ferry boat : घाट नाव ; यात्री नाव ;  
 चिपटे पेन्डे की नाव ।  
 Ferry bridge : नौका पुल ; नाव के आकार  
 की पुल ।  
 Fertile crescent : उपजाऊ अर्द्धमण्डला-  
 कार क्षेत्र ।  
 Fertility ratio : जनन क्षमता अनुपात  
 (ज. अ.)  
 ज. अ. =  

$$\frac{5 \text{ वर्ष से कम उम्र के बच्चों की संख्या}}{15-50 \text{ वर्ष की स्त्रियों की संख्या}} \times 1000$$
  
 Festoon islands : मालाकार द्वीप समूह ;  
 फेस्टून द्वीप ।  
 Fetch : खुले समुद्र की दूरी जिसे वायु  
 प्रवाही समुद्र-तरंग पार करती हो ; खुले  
 समुद्र में वायु और लहर का बहुत दूर  
 तक का तारतम्य ; लहरों की समुद्री  
 दूरी ।  
 Fiard (Fjard) : तट की दाँतेदार वक्रता ;  
 फिअर्ड से कम ऊँचे परन्तु चौड़े पार्श्व-  
 तट (जो हिम ग्रस्त निम्न प्रदेश की  
 सीमाओं पर समुद्री तल के ऊँचे उठने से  
 बनती हैं) ।  
 Fibre : तन्तु ; रेशा ; धागा ; तार ।  
 Ficus elastica : आसाम रबर ।  
 Fiducial edge : मापक का निश्चित डालू  
 किनारा ; रेगण धार ।  
 Fiducial mark : निर्धारित रेगण चिह्न ;  
 निश्चित प्रक ।  
 Field : क्षेत्र ; मैदान ; कार्य क्षेत्र ।  
 Field astronomy : क्षेत्रीय गगनशास्त्र ।  
 Field book : क्षेत्र माप पुस्तिका ; सर्वेक्षण  
 क्षेत्र माप पुस्तिका ; फील्ड-बुक ।

- Field clinometer : मैदानी ढाल मापक यन्त्र ; समतल क्षेत्र मापी क्लाइनोमीटर ।
- Field geography : क्षेत्र-भूगोल ; कार्य क्षेत्र सम्बन्धी भूगोल ; क्षेत्रीय-भूगोल ।
- Field geology : क्षेत्रीय भू-विद्या ; क्षेत्र भूगर्भशास्त्र ; क्षेत्रीय चट्टानी संरचना ।
- Field sketch : क्षेत्रीय रेखाचित्र ; क्षेत्र प्रारूप ।
- Field work : क्षेत्रीय अनुसंधान ; क्षेत्रीय कार्य ; कृषि कार्य ।
- Fiery : आग्नेय ।
- Filament : तन्तु ; रेशा ; सौर ज्वार तरंग ; अवन्वित लम्बाई का रेशा ; ज्वालित तरंग ।
- Filling : निम्न भार के क्षेत्रों में वायुमण्डलीय दाब की वृद्धि ; पूरक ।
- Fine grained rock : सूक्ष्म कणिक शैल ; महीन कणिक रचना की चट्टान ; अकणिक आग्नेय शैल ।
- Fineness, rock : चट्टान का चिकनापन ; शैल उत्कृष्टता ।
- Fine sand : महीन कणों वाली बालू ; सूक्ष्म बालू ; पतली रेत ।
- Fine textured topography : सूक्ष्म कणिक स्थलाकृति ; महीन कणिक स्थल रूपरेखा ।
- Fine weather : उत्तम मौसम ; उत्कृष्ट मौसम ; अच्छा मौसम ।
- Finger lake : हिमक्षेत्रीय आंगुलिक झील ; हिमानी कृत यू-आकार की लम्बी व संकीर्ण झील ; आंगुलिक झील ।
- Finger type delta : आंगुलीयक डेल्टा ; आंगुली के आकार का डेल्टा ; पंजक डेल्टा ।
- Finiglacial stage : स्केण्डिनेविया से 8000-6500 ईसा पूर्व में महाद्वीपीय हिमानी के पीछे हटने की तृतीय अवस्था ; फिनलैण्ड से हिमानी के पीछे हटने की अवस्था ।
- Fiord, Fjord (Nor.) : फिऑर्ड तट रेखा ; हिमानी कृत जलमग्न गहरी घाटी की दो ऊँची चट्टानों के मध्य का गहरा व लम्बा समुद्र ; दो ऊँची कगारों के मध्य उच्च-अक्षांशीय समुद्र का लम्बा व गहरा भाग ।
- Fire ball : उल्का ; उल्कापिण्ड ; अग्नि उल्का ।
- Fire damp : (खानों की) विस्फोट गैस ; खानों में बनने वाली ज्वलनशील मीथेन गैस ।
- Fire grid of pacific ocean : प्रशान्त महासागरीय ज्वालामुखी वृत्त ।
- Firn (Ger.) : हिम पिण्ड ; ठोस हिम ।
- Firn equilibrium line : हिम जमाव व पिघलने की संतुलित तल रेखा ; हिम-पिण्ड संतुलन रेखा ।
- Firn field : हिम क्षेत्र ; हिम निक्षेप क्षेत्र ; हिम संचय क्षेत्र ।
- Firn line : हिम रेखा का सर्वोच्च तल ।
- First point of Aries : वसन्त विषुव बिन्दु (21 मार्च का दिन) ।
- Firth : एस्च्युएरी का निम्न भाग ; जल-डमरूमध्य ; तंग खाड़ी ; समुद्र की लम्बी तंग पट्टी ; नदी के मुहाने पर समुद्र की संकीर्ण भुजा ।
- Fishery : मत्स्य क्षेत्र ; मछियारों की बस्ती ; मीन क्षेत्र ; मछली पकड़ने का क्षेत्र ।
- Fishing : मत्स्य उद्योग ; मछली पकड़ना ।
- Fissile : खण्डित प्रवृत्ति की चट्टानें ; खण्डनीय (फटने योग्य) शैल ; दरार होने योग्य शैल ।
- Fission : विभंजन ; विस्फोट ; विखण्डन ; खण्डन ।
- Fissure eruption : पंक्तिवद्ध उद्गार ; ज्वालामुखी के घरातलीय उद्गार ; दरारी विस्फोट ; दरार-उद्भेदन ।
- Fissure flow : धरातली प्रवाह ; (ज्वालामुखी) दरारी उद्गार ।
- Fissure spring : दरारी स्रोत ।
- Fissure vein : दरारी पट्टी ; विदारण रेखा ।
- Fissure volcano : दरारी उद्गार वाला ज्वालामुखी ।
- Fix : निर्धारित करना ; दृढ़ (स्थिर) करना ; सर्वोत्तम यन्त्रों को जमाना ; गड़ाना ।

Fixed arm planimeter : स्थिर भुजा वाला क्षेत्रफल मापक यंत्र ।  
 Fixed dune : स्थिर बालू स्तूप ; बालू स्तूप का स्थिरीकरण ।  
 Fix tube Alidade : स्थिर नक्षत्रचक्रों वाली वाला एलीडेड ।  
 Fjeld, Fjell, Fjall : गुला पठारी पदार्थ ; पर्वतीय-जलकालिनीय पठारी भाग ।  
 Flagstone, Flag : परत तप के सहारे निरी हुई (विभाजित) रेतोली चट्टान ; प्रस्तर पत्थर ; पट्टी ।  
 Flamsteed projection : फ्लैमस्टीड या फिनुसाइटल प्रक्षेप ।  
 Flandrian transgression : फ्लैण्डर्स का प्रतिपन्न ; विश्वव्यापी समुद्रतल का उठान ; (8000 वर्ष ईसा पूर्व समुद्रतल के 180 फुट उठान से फ्लैण्डर जलमग्न हो गए और उबरी सागर तथा इंग्लिश चैनल का उद्भव हो गया) ।  
 Flash : जलधारा के जल का क्षणिक ऊँचा उठ जाना ; पंगान निमित्त एवं भी मधु भीज ; जल का तीव्र प्रवाह ।  
 Flash flood : (सूतलाधार वर्षा में) सूतक पाटी का क्षणिक प्रवाह जल प्रवाह ; सूतक पाटी की बाढ़ ।  
 Flat : समतल मैदान ; पाटी या दलदल का निचला भाग ; निम्न उचायोत्पन्न तट की दलदल भूमि ; समतल पट्टी ; परत तपीय मलिन का अनुप्रस्थ समार ; निम्न-उचायीय दलदल क्षेत्र ।  
 Flat colours : मूल रंग ; एक से विभिन्न रंग ; परतहीन पतले मूल रंग ।  
 Flat crested weir : पपटे शीरेवाला जल प्रवाह मापक यंत्र ।  
 Flat flooded valley : समदृष्ट पाटी ।  
 Flat iron : बच्चा सीहण्ट ; पत्ती सीहा , मर के पश्चिम भाग पर बाहर निकला हुआ निकोलासक चट्टानी भाग ।  
 Flat land ratio map : क्षानुसहित सम-तल भूमि का मानचित्र ।  
 Flattening at the poles : ध्रुवीय सपाटपन ; ध्रुवीय समतलपन ।  
 Flattening of the earth : ध्रुवीय का सपाटपन , ध्रुवीय की समतलता ।

Flax : पटसन ; सूत ; मनी ।  
 Flexibility : लचकता ; लचीलापन ।  
 Flexion : मुकाय ; मुहा हुआ भाग ; वक्रता ; नमन ।  
 Flexure : तनाप मुकक प्रवाह के कारण परतों का मुकाय ; लचकता ।  
 Flint : काली एवं स्याह चूरे रंग की निचला (घामेय) शैल ; पत्थरक परत ।  
 Floating ice : तपी हिम ; तपी हिम पुच्छ ।  
 Floating mark : परिचलनशील (पटने-बढ़ने वाला) चिह्न ।  
 Float lettering : उभार कर बनाई गई निचापट ; तपी निचापट ; घपर-तपीय निचापट ।  
 Flocculation : पारे पानी में बिजली मिट्टी के कणों का जमाव ; मिट्टी के संकषण की प्रक्रिया ।  
 Floe ice : समुद्र की अनुप्रस्थ तपीय हिम-निचा ; समुद्री बर्फ की विपक्षित पत्ती बादर ।  
 Flood : बाढ़ ; जल प्रसव ; सविशुद्धि में तपी सीमा में बाहर के क्षेत्रों का प्रवाहो रूप में जलमग्न हो जाना ; जलप्रसव ।  
 Flood embankment : जलप्रसव पर-रुज ; बाढ़ के बाँध ।  
 Flood irrigation : अवाहित सिंचाई ; बाढ़ के जल की सिंचाई ।  
 Flood plain : बाढ़ सिंचर ; बाढ़ के जल की लचकत सीमा ; बाढ़ की परत सीमा ।  
 Flood plain : बाढ़ का मैदान ; निम्न पाटी तल में बाढ़ की लचकत के अंतक में बनने वाला समतल प्रदेश ।  
 Flood plain lake : बाढ़ तल की सीमा ; बाढ़ प्रदेश की मैदानी झील ।  
 Flood plain : बाढ़ का विशुद्ध सिंचाई ; सिंचन प्रदेश बाढ़ ।  
 Flood plain : बाढ़ , लचकत प्रदेश ; समुद्री के उचायीय भाग का मैदानी प्रदेश ।  
 Flood : बाढ़ ।

Flora : वनस्पति ; किसी क्षेत्र का वनस्पति जीवन ।

Flow : प्रवाह ; बहाव ; उच्चदाब से निम्न दाब क्षेत्रों को वायु का चलना ; दबाव से चट्टानों का फिसलना ; हिमनद प्रवाह ।

Flowing spring : प्रवाही जल स्रोत ; प्रवाहपूर्ण स्रोत ।

Flow-line map : यातायात प्रवाह मानचित्र ; गति सम्बन्धी मानचित्र ।

Flow-sheet : बाढ़ का चौड़ा फैलाव ; प्रवाह पाट ।

Fluid : द्रव ; तरल ।

Flume : (व्यावसायिक कार्य हेतु) कृत्रिम जल मार्ग ; तंग गोज ; गहरी संकीर्ण घाटी ।

Fluorescence : प्रकाश तरंग ; विकिरणन ; प्रति प्रभा ।

Flourspar, Fluorite : कैल्शियम फ्लोराइड (घन के आकार के रत्नों का पारभासी खनिज) ।

Flush : जलधारा में आकस्मिक तीव्र प्रवाह ; आकस्मिक प्रचुरता ; पौधे के नये अंकुर निकलना ; समतल करना ।

Flush causeway : समतल पक्का नदी पथ ; समतल जलमार्ग ।

Flushed soil : पहाड़ी के निचले ढालों की उपजाऊ मिट्टी ; खनिज तत्त्व युक्त उर्वर मिट्टी ।

Fluvial : नदी कृत ; बाह कृत ; नदी से सम्बन्धित ।

Fluvial deposit : नदी निक्षेप ; बाहकृत निक्षेपित मलबा ।

Fluvial lake : नदीकृत झील ।

Fluvial plain : नदीकृत मैदान ।

Fluviatile : नदी क्रिया के परिणाम ; जलबाह कृत ।

Fluvio-glacial : नदी-हिमय ; हिमनद्य ।

Fluvio-glacial deposit : हिमनद्य निक्षेप ; हिमानी की जलधारा कृत निक्षेप ।

Flux : क्षेत्र के आरपार का प्रवाह ; अभिवाह ।

Flysch : अल्पाइन श्रेणियों की सीमा पर उत्तरकालीन क्रिटेडियस युगीन जमा

कंकड़-पत्थर एवं चूना प्रस्तर ।

Focal : नाभ्यान्तर ; किरण केन्द्रीय ; एक केन्द्र पर स्थित ; नाभि ।

Foci, conjugate : संयुग्मी फोकस ।

Focus : उद्गम केन्द्र ; केन्द्र ; संकेन्द्र ; किरण बिन्दु ।

Focus of earthquake : भूकम्प मूल ; भूकम्प उद्गम केन्द्र ।

Foehn wind, Fohn wind (Ger.) : आल्प्स के उत्तरी ढालों से उतरने वाली उष्ण एवं शुष्क पवन ; फोएन वायु ।

Fog : कोहरा ; धुआँ, धूल एवं जलकणों के घनीभवन से वायुमण्डलीय परतों की अल्पदृश्यता ; (धुंधलेपन से) एक किलोमीटर से कम दूरी की दृश्यता ।

Fog-bow : कोहरा घनुष ; वर्णक्रमी कोहरा घनुष ; कोहरा कृत रवेत इन्द्र घनुष ।

Fog-drip : कोहरा-वर्षा ; आर्द्र कोहरे से शीतल जल के तटीय महस्थल के पास की अतिसूक्ष्म बूँदों की वर्षा ; ठण्डी जलधारा के तटीय महस्थलों के तटों की कोहरा वर्षा ।

Fog-forest : (उष्णकटिबन्धीय उच्च क्षेत्रों के) कोहरा-वन ।

Foggara : भूमिगत जलधारा का मार्ग ; भेद्य चट्टानों का भूमिगत जलमार्ग (जो निम्न भागों की सिंचाई हेतु प्रयुक्त किया जाता है) ; अन्तर्भू जलधारा ।

Fog, super cooled ground : अति-शीतप्रद-घरातली कोहरा ।

Fohrd, Fohrden (Ger.) : शिलावण्ड युक्त मृदा तटरेखा की खड़े पार्श्व की संकीर्ण खाड़ी ; खड़े पार्श्व की संकीर्ण खाड़ी ।

Fold : मोड़ ; परती मोड़ ; वलन ।

Fold, anticline : उल्टा झुका हुआ मोड़ ; अपनति मोड़ ।

Fold, asymmetrical : असंतुलित मोड़ ।

Fold, crest of : वलन शीर्ष ; मोड़-शीर्ष ।

Fold, dome of : वलन गुम्बद ; मोड़-गुम्बद ।

Folded tropopause : आच्छादित शान्त मण्डल ।

Folded vernier : दोहरा वनियर मापक ;

- गुणीकृत वनियर ; परती (मोड़दार) वनियर ।
- Folding chain : सिमटवाँ चैन ; मुडवाँ चैन ; सामान्य सर्वे चैन ।
- Fold, isoclinal : समनत मोड़ ; समनमन मोड़ ।
- Fold, limb of : बलन छोर ; धरातली मोड़ का किनारा ; मोड़ की भुजा ।
- Fold mountain : मोड़दार पर्वत ; बलित पर्वत ।
- Fold, recumbent : अवलम्बित मोड़ ; पार्श्वशायी मोड़ ।
- Fold, symmetrical : सममित मोड़ ; सुडौल मोड़ ।
- Fold, wave like : तरंगवत् मोड़ ।
- Foliated rock : पत्रीकृत शैल ; तरंगित परतदार शैल ; पत्राभिकृत शैल ।
- Foliation : हिम पट्टियों की तरंगित संरचना ; परतों का होना ; पत्रीकरण ; धारीनुमा परतें ।
- Folk, wandering : घुमक्कड़ जनसमूह ; विभ्रान्त जाति ।
- Follower : अनुगामी चैनमेन ; पृष्ठीय (0 फुट पर रहने वाला) चैनमेन ; अनुगामी ।
- Follow-through : अविरल अनुकरणीय ।
- Food crop : खाद्य फसल ; भोज्य उपज ; भोज्य पदार्थ ।
- Foot : फुट (12 इंच की एक माप) ; पद ; निचला सिरा ।
- Foot-hills : पहाड़ियों की अन्तर्वर्ती कतार ; निचली पहाड़ियाँ ; गिरिपाद शृंखला ।
- Foot path : पगडण्डी ; पार्श्व पथ ।
- Foot peg : जमाव खूँटी ।
- Foot plate : निचली पट्टी ; तलछट फलक ।
- Foot rule clinometer : ढाल कोण मापी पाद-रेखक क्लाइनोमीटर ।
- Foot wall : भ्रंशस्तर का निचला भाग ; खनिज पट्टी के नीचे की शक्त चट्टान ।
- Forage crop : पशु चारे की फसल ; चारा फसल ।
- Forbes band : हिमानी की श्वेत व स्याह मेहराबी (तरंगित) पट्टियाँ ।
- Force (Nor.) : प्रपात ; भरना ।
- Force : शक्ति ; गति ; बल ; सैन्यदल ; फौज ।
- Force of gravity : गुरुत्वाकर्षण शक्ति ।
- Force, tidal : ज्वारीय शक्ति ।
- Force, wind : वायु गति ; पवन प्रबलता ।
- Ford : घाट ; नदी का उथना भाग जिसे आसानी से पार किया जा सके ; चल कर नदी पार करना ।
- Forebearing : अग्र दिशा कोण ; सम्मुख स्थित भाग का दिशामान ।
- Forecast, weather : मौसम भविष्यवाणी ; मौसम का पूर्वानुमान ।
- Fore deep : द्वीप या पर्वत के पास की अगाध एवं लम्बी समुद्र द्रोणी ; पूर्व-अवस्थित समुद्र गर्त ; समुद्र तल निर्माण काल का अगाध गर्त ।
- Fore dune : तटीय बालू-स्तूप ; समुद्री तट के समीपवर्ती रेत का टीला ।
- Foreland : अग्र भूमि ; सम्मुख भूखण्ड ; अग्र देश ; अन्तरीप ; समुद्र में प्रक्षिप्त निम्न अन्तरीप ; भू-सन्नति का पार्श्व-वर्ती महाद्वीपीय कठोर भाग ।
- Fore set bed : अग्र डेटाई भाग में जमा (भुके हुए) अवसादी तल ; महाद्वीपीय जलमग्न तट के तलीय निक्षेप के ऊपरी जमाव तल ।
- Foreshore : अग्र तट ; तट का अग्र भाग ; वृहत् ज्वार के निम्न तल से औसत उच्च जल तल तक का तटीय क्षेत्र ।
- Fore sight : अग्रावलोकन ; दूरदर्शन ; अग्र दृष्टि ।
- Forest : वन ; जंगल ।
- Forestation : वनरोपण ; वन लगाना ।
- Forest cover : वनावरण ।
- Forest denudation : वनोन्मूलन ।
- Forested land : वनीकृत भूमि ; सवन भूमि ।
- Forest fire line : वन्य अग्नि रक्षा पट्टी ।
- Forest product : वन पदार्थ ; वन्य उपज ।
- Forestry : वन विद्या ; वन प्रान्त ।
- Forest soil : वन्य मृदा ; वन-मिट्टी ।

- Forest tract : वन प्रदेश ।
- Forge valley : बड़ी कठिनाई से बनी घाटी ; मन्द गतिक निर्मित घाटी ।
- Forked lightning : तरंगित बिजली ; फटी हुई विशाखित बिजली (वौष) ।
- Form : आकृति; स्वरूप ; रचना ; रूप ।
- Formal map : लौकिक मानचित्र ; निर्दिष्ट मानचित्र ; आकारनिष्ठ मानचित्र ।
- Formal region : समान लक्षणों का क्षेत्र; आकारनिष्ठ क्षेत्र ; समान-आकारिक क्षेत्र ।
- Formation, geological : भूगर्भीय रचना (संरचना) ।
- Form line : निर्मित समोच्च रेखा ; सादृश्य समोच्च रेखा ; स्थानाकृतिक टूटी समोच्च रेखा ; स्थानाकित ऊँचाई से खींची गई निर्मित समोच्च रेखा ।
- Form ratio : नदी की गहराई और चौड़ाई के मध्य का आनुपातिक सम्बन्ध ।
- Fort : किला ; दुर्ग ; गढ़ ।
- Fortalise : लघु दुर्ग ; गढ़ैया ।
- Fortification : दुर्ग निर्माण ; किलाबन्दी; दृढीकरण ।
- Fortified town : दुर्ग-कोट नगर; किलाबन्दी नगर ।
- Fortin's barometer : फोर्टिन बैरोमीटर; फोर्टिन का वायुदाबमापी ।
- Fortis, Fortress : गढ़ैया ; गढ़ी ; रक्षा करने का गौण सैन्य दुर्ग ; कोटला ; रक्षापंक्ति का बाह्य दुर्ग ।
- Forward azimuth : अग्र दिग्श (अग्र एवं पश्च दिग्श अन्तर 180° का होता है); अग्र क्षितिज चाप ।
- Fosse : सुरक्षा पंक्ति के रूप में खोदी गई खाई ; खाई ; गत ; वृत्ताकार या लम्बी खाई ।
- Fossil : जीवावशेष ; जीवाश्म ; प्रस्तरित जीव ; पौधा या पशु ।
- Fossil erosion surface : अपक्षयी अनावृत्त (जीवावशेष युक्त) भूपृष्ठ ।
- Fossil geoid : जीवावशेष भूरूप ।
- Fossilized solar energy : प्रस्तरित सौर-शक्ति ।
- Fossil remains : जीवाश्म अवशेष ;
- जीवावशेष ; फॉसिल अवशेष ।
- Fossil water : नैसर्गिक जल; परतदार चट्टानों के मध्य उनके जन्मकाल का जल ।
- Foster's climograph : फॉस्टर का जल-वायु लेखी रेखाचित्र ; फास्टर-वलाइमोग्राफ ।
- Fountain : फव्वारा ; निर्भर ; प्राकृतिक गीसर ।
- Fountain of lava : लावा का फव्वारा ।
- Fractional crystallization: मैग्मा के रवों के रूप में जमने पर अवयवों का अलग-अलग होना ; (मैग्मा से) खण्डात्मक रूप में रवों का बनना ; आंशिक स्फटिकीकरण ; अपूर्ण मणिभीकरण ।
- Fractional distillation : पेट्रोलियम अवशेष स्रावण ; पेट्रोलियम से हाइड्रोकार्बन वर्गों को अलग करने की प्रक्रिया ।
- Fractional scale : भिन्नात्मक मापक ; भिनांक मापक ।
- Fracto cloud : खण्डित मेघ ; अन्य बादलों के नाम के पहले जुड़ने वाला शब्द ।
- Fracto cumulus : खण्डित मुकुटधारी मेघ ।
- Fracto nimbus : खण्डित श्याम मेघ ।
- Fracto stratus cloud : खण्डित पर्तिले मेघ ।
- Fracture : चट्टानी परत का टूटना ; विभंजन ; क्रम भंग ; चट्टान का चटकना ; दरार पैदा करना ।
- Fracture belt, global : विश्वव्यापी शैल दरारी पट्टी ; विश्वव्यापी विभंजन पट्टी ; विश्वव्यापी दरारी पट्टी ।
- Fragile ice : सुभेद्य हिम ; क्षयी हिम ; शीघ्र टूटने वाला हिम ।
- Fragment : खण्ड -अंश ; भाग ; अप-खण्ड ; विलग अंश ; टुकड़ा ।
- Fragmental rock material : शैल चूर्ण; विखण्डित चट्टान चूर्ण ; खण्डमय शैल ।
- Frazil, ice : (अर्थात् शीतल जल में शिथिल ढेर के रूप में जमा) सुई की तरह तीक्ष्ण हिमकण ; तीक्ष्ण हिमकण ; शीतल जल के नीचे जमे हिमकण ।

Free atmosphere : मुक्त वातावरण ; स्वच्छन्द वायुमण्डल ।

Free face : खड़े पार्श्व की निक्षेपरहित चट्टान ; खड़े ढाल की चट्टानी दीवार ।

Free needle method : कम्पास या थियोडोलाइट सर्वेक्षित संरेखण ।

Free port : शुल्क मुक्त बन्दरगाह ; बन्दरगाह जहाँ माल उतारा, रखा, व चुंगी दिये बिना पुनः चढ़ाया जा सकता है ।

Free stone : सुभेद्य पत्थर ; सूक्ष्म कणकार सुडोल पत्थर जिसे आसानी से टुकड़ों में काटा जा सके ।

Free ways : (संयुक्त राज्य के) मोटर मार्ग ।

Free world market : खुला विश्व बाजार ।

Freeze : हिमीकरण ; जमना ।

Freeze and thaw : जल का जमना और पिघलना (शीतकाल में पाला जमकर चट्टानों तोड़ता है और पानी उसे बहाकर ले जाता है) ।

Freezing point : हिमांक ; हिम जमाव बिन्दु ; ताप बिन्दु जहाँ द्रव ठोस में बदल जाय ।

Freezing rain : हिम वर्षा ; ओला वर्षा ।

F. Region : (160 किलोमीटर से ऊपर का) अयनमण्डलीय एफ-क्षेत्र ।

Freight rate : वहन शुल्क दर ; माल भाड़ा दर ।

French curves : वक्र फर्मा ; अवृत्ताकार वक्र रेखाएँ खींचने के वक्र ।

French school of geography : भूगोल की फ्रांसीसी विचारधारा ।

Frequency distribution : आवृत्ति वितरण ।

Frequency graph : आवृत्ति रेखाचित्र ; बारम्बारता ग्राफ ।

Fresh breeze : मलयानिल ; (19-24 मील प्रति घण्टे की रफ्तार से चलने वाली) मन्द मलयानिल ।

Freshet : बाढ़ से पानी का आकस्मिक चढ़ाव ; (उपरिवेसिन में अतिवृष्टि से, या तापक्रम के अचानक बढ़ने से वर्ष के तेजी से पिघलने से) छोटी नदी में

पानी का अचानक चढ़ाव (उभार) ।

Fresh gale : (39-46 मील प्रति घण्टे की रफ्तार की) प्रारम्भिक भंक्का ।

Fresh monsoon : प्रारम्भिक मानसून ।

Fresh water lake : ताजे पानी की झील ; मीठे पानी की झील ।

Friable : ढुमट मिट्टी ; आसानी से चूर-चूर होने वाली शैल ।

Friagem, wind : (त्राजील के केम्पोज, अर्जेन्टाइना और पूर्वी बोलीविया में चलने वाली) ध्रुवीय शीतकालीन अति शीतल पवन ; फ्रायाजेम शीतल पवन ।

Friction : घर्षण ; रगड़ ।

Friction, atmospheric : वायुमण्डलीय घर्षण ।

Friction, tidal : ज्वारीय घर्षण ; ज्वार जन घर्षण ।

Frictional torque : घर्षण निमित्त वक्र (कण्ठीदार) शैल ।

Frigid climate : शीतल जलवायु ; शीत जलवायु ।

Frigid region : शीतल प्रदेश ; शीत क्षेत्र ।

Frigid zone : शीत कटिबन्ध ।

Fringe : तटीय प्रान्त ; सीमान्त क्षेत्र ; किनारा ।

Fringing reef : तटीय प्रवाल भित्ति ; अनुतट प्रवाल शैल ; तटवर्ती प्रवाली ।

Front : सीमाग्र ; अग्रभाग ; सम्मुख भाग ; दो भिन्न वायु राशियों को अलग करने वाली सीमा सतह ।

Front, cold : शीत सीमाग्र ।

Front, warm : उष्ण सीमाग्र ।

Frontal apron : सीमाग्र रोध पट्ट ।

Frontal fog : सीमाग्र कोहरा ; अल्प-कान्तिक सीमाग्र कोहरा ।

Frontal rain : सीमाग्र वर्षा ; अग्र वर्षा ; चक्रवर्तीय वर्षा ।

Frontal tangential force : सीमाग्र पार्श्विक स्पर्शीय शक्ति ।

Frontal thunderstorm : शीत सीमाग्र तूफानी वर्षा ; गरज के साथ की शीत सीमाग्र वर्षा ।

Frontal zone : उग्रसीमा कटिबन्ध ; सीमाग्र क्षेत्र ।

- Frontier** : सीमान्त ; सीमा ; सरहद ; लम्बा संकीर्ण सीमा क्षेत्र जो पड़ोसी देश के सम्मुख पड़ता है ।
- Frontis piece** : हिम के नुकीले टुकड़े ; हिम प्रपाती शृंग ; हिम दंतुरता ; हिम सतह के नुकीले टुकड़े ।
- Front map** : सीमाग्र मानचित्र ; सीमानामानचित्र ।
- Frontogenesis** : वाताग्र उत्पत्ति ; सीमाग्र जनन ; वायुमण्डल में सीमाग्र का विकास या उसकी प्रबलता ; वाताग्री मेघोत्पत्ति ।
- Frontolysis** : सीमाग्र क्षय ; सीमाग्र विच्छिन्नता ; वाताग्री क्षय ।
- Frost** : पाला ; तुषार ; वायुमण्डल की हिमांक से कम तापक्रम की अवस्था ; चट्टानी दरारों में जल के जमने की क्रिया ; ओस या कोहरे के हिमकणों में जमने की क्रिया ।
- Frost action** : पाले की क्रिया ।
- Frost churning** : तुषारी तूफान उठना ; तुषार के भाग उठना ।
- Frost climate** : तुषारी जलवायु ; हिमाच्छादित जलवायु ।
- Frost bite** : हिम दाह ; तुषाराघात ।
- Frost bitten** : पाले से भरा हुआ ; तुषार-ध्वस्त ; कड़ी सर्दी के कारण गला हुआ ।
- Frost boundary** : तुषारी प्रभाव सीमा ।
- Frost cracking** : पाले से फटना ; पाला-कृत दरार ।
- Frost free season** : पाला रहित मौसम ।
- Frost-feather** : बर्फानी पाला परत ; बर्फानी ओस की बूँदों के मिलकर जमने से निमित्त पपड़ी ; पाला पंख ।
- Frost-heaving** : तुषारोन्मूलन मृदा पपड़ी ; तुषार क्रिया में पृथ्वी की पपड़ी का साथ उठना ।
- Frost-hole** : तुषार छिद्र ।
- Frost line** : तुषार रेखा ; पाला रेखा ।
- Frost mound** : तुषार टीला ; तुषारोन्मूलन मृदा पपड़ी से बना टीला ; तुषारकृत उभरा मृदा टीला ।
- Frost pocket hollow** : पर्वत के ऊपरी भाग में अधिक ताप होते हुए भी नीचे गर्त में हिमांक ताप का मिलना ; तुषारी शिला छिद्र ।
- Frost shattering** : पाले से चट्टानों का टूट-टूट कर बिखरना ।
- Frost splitting** : तुषार विखण्डन ; पाले से चट्टानों का फटना ।
- Frost stirring** : पाले से चट्टानी जोड़ों का हिल जाना ; तुषारी-विचालन ।
- Frost weathering** : तुषारी अपक्षय ; पालाकृत मौसमी क्षति ।
- Frost wedging** : तुषारी शंकु ; दो निम्न-दाब क्षेत्रों के मध्य का तुषारी क्षेत्र ।
- Frozen ground** : बर्फानी भूमि ; हिमीकृत भूमि ।
- Frustum, cone** : शंकु का पैदा ।
- Fuelling station** : ईंधन प्राप्ति केन्द्र ; तेल प्राप्ति बन्दरगाह ; ईंधन केन्द्र ।
- Fulcrum, migrating** : देशान्तर आलम्ब ; स्थानान्तरण आधार ।
- Fulgurite** : शंकु अभिसफोट ।
- Full** : तट के समान्तर रेत या समुद्री शैल पहाड़ी ।
- Fuller's earth** : मुल्तानी मिट्टी ; रजक मिट्टी ।
- Full moon** : पूर्ण चन्द्र ; पूर्णिमा का चन्द्र ।
- Fulls, on beach** : समुद्र तट पर बलुई टीलों का निर्माण ।
- Full station** : चैन सर्वेक्षण का प्रत्येक 100 फुट पर बिन्दु चिह्न ।
- Fumarole (It.)** : धुआँरा ; ज्वालामुखी का घुन्न निर्गम पथ ; वाष्प मुख ; वायु मुख ।
- Functional classification of towns** : नगरीय व्यावसायिक वर्गीकरण ; नगरों का कार्यात्मक वर्गीकरण ; कार्य प्रणाली आधारित नगरीय वर्गीकरण ।
- Functional region ; Functional zone** : व्यावसायिक प्रदेश ; क्रियात्मक प्रदेश ; कार्य क्षेत्र ।
- Fundamental complex** : कैम्ब्रियाई पूर्व युगीन शील्ड क्षेत्रों का प्राचीन नाम ; शैल संरचना की आधारभूत जटिलता ;



- मूल ग्रन्थि शैल संरचना ।  
 Funnel cloud : धुआँदार मेघ ; कीपाकार मेघ ; स्याह-भूरे मेघ का आवृत्ति शंकु ।  
 Funnel shaped sink hole : कीपाकार घोल रन्ध्र ; कीपाकृतिक अवतरण गर्त ; कीपाकृतिक चूर्ण क्षेत्रीय घंसान-गर्त ; कीपाकार चूर्ण क्षेत्रीय गर्त ।  
 Fur : फर ; समूर ; लोम ; महीन बाल ।  
 Furlong : फर्लॉग (मील का आठवाँ भाग, 2.0 गज) ।  
 Furrow : पहाड़ों के मध्य का खाँचा ; पहाड़ों के मध्य का खुला भाग ; खाँचा ।  
 Furrowing erosion : तरंगिन कटान ; नालीनुमा कटान ; पहाड़ों के मध्य का कटानी खाँच ।  
 Fused rock : द्रवीभूत शैल ।  
 Fusion : द्रवण ; गलन ।  
 Fusion point : द्रवण बिन्दु ।

## G

- Gabbro : (45-55% सिलिका की) स्याह पातालीय आग्नेय शैल ; ग्रेनो आग्नेय शैल ।  
 Gable shaped peak : त्रिभुजाकार चोटी ; तिकोने पहाड़ी शिखर ।  
 Gage : माप ; परिमाण ; विस्तार ; माप-चिह्न ।  
 Gage height : जल स्तर ; जल-तल की ऊँचाई ; जलोच्च माप ।  
 Galactical barycenter : आकाश गंगा का भार केन्द्र ।  
 Galactical coordinate system : आकाश गंगा की निर्देशांक प्रणाली ।  
 Galaxy : आकाश गंगा ।  
 Gale : भंभा ; आंधी ; 2-63 मील प्रति घण्टे की गति की भंभा ।  
 Galena : कच्चा सीसा ; सीसा सल्फाइड ।  
 Galeria : घने वृक्षों के भरमुट के मध्य का नदी मार्ग ; नदी किनारों के घने भरमुट वृक्षों के मध्य नदी का बहाव ।  
 Gallia : अथीसीनिया के चर्वाह-गला ।  
 Gallery forest : नदी किनारों के घने

- वन ; नदी मार्ग के किनारों के घने वृक्षों के जंगल ।  
 Gallon : आयतन का एक माप—गैलन ; (एक गैलन—8 पिण्ड ; 15°C ताप पर 1 गैलन जल का वजन = 10 पीण्ड, क्षेत्र 277\*3 घन इंच) ।  
 Gall's stereographic projection : गाल का स्टीरियोग्राफिक बेलनाकार प्रक्षेप ; ग्लोब को 45° उत्तर व दक्षिण अक्षांशों पर काटने वाला गाल का बेलनाकार प्रक्षेप ।  
 Gangue : धातु मल ; कच्ची धातु मिश्रित मिट्टी ; खनिज-पट्टी का पत्थर ; खनिज पट्टी का व्यर्थ पत्थर ।  
 Ganister (Gannister) : (कोयले की खानों की निचली तहों की) उच्च शिलिका युक्त चट्टान ; ताप प्रतिरोधक चिकनी मिट्टी ।  
 Ganymede : बृहस्पति के चतुर्दिक परि-अमण करने वाले तारों में से एक ।  
 Gapping gill : श्रेणी विच्छेदक जल धारा ।  
 Gap town : अन्तराल नगर ; हून नगर ; घाटी नगर ; पहाड़ी श्रेणियों के मध्य रिक्त स्थान पर बसा नगर ।  
 Gara (Pl. Gour) : (सहारा की) छत्रक शिला ; छतरीनुमा स्तम्भ ; मरुस्थली छत्र-शिला ।  
 Garbis : सहारा से यूनान तक चलने वाली शुष्क व उष्ण पवन—गेबिस पवन ।  
 Garden city : उद्यान-नगर ; विस्तृत एवं आकर्षक परिपार्श्व में दूर दूर बसाया हुआ नगर ; औद्योगिक एवं आवासिक मिश्रित खुला नगर ।  
 Garland esker : मालाकार एस्कर ।  
 Garrigue, Garigue (Fr.) : शुष्क रोही सदाद्वार बौनी भाड़ियाँ ; अकृष्ट चूर्णाय मिट्टी की मरुस्थली हरी भाड़ियाँ ।  
 Garrison town : दुर्ग नगर ; छवनी ; दुर्ग सैन्य नगर ; दुर्ग रक्षक सैन्य नगर ।  
 Garua : घना कोहरा तथा हल्की बूँदा-बूँदाई ।  
 Gaseous hypothesis : वायव्य राशि

- परिकल्पना ।
- Gaseous material from volcano :  
ज्वालामुखी के गैसीय पदार्थ ।
- Gas, natural : प्राकृतिक गैस ; भूगर्भीय  
खनिज तेल वी इथेन व मिथेन गैस ।
- Gas vortice : गैस भँवर ।
- Gat : अपतटीय द्वीपों के मध्य का  
जलडमरूमध्य ; भूगुत्त के समुद्री द्वार ;  
तट से दूर समुद्र में स्थित द्वीपों के मध्य  
की चैनल ।
- Gate : अन्तरीपों के मध्य का खाड़ी द्वार ;  
द्वार ; दो पहाड़ों का मध्यवर्ती संकीर्ण  
पथ ; निम्न पहाड़ी श्रेणियों के मध्य  
की घाटी ; नदी घाटी का संकीर्ण  
भाग ; फाटक ।
- Gathering ground : अवसादन तल ;  
स्रवण क्षेत्र ; निक्षेप क्षेत्र ।
- Gauge : माप ; परिमाण ; विस्तार ; माप  
चिह्न ।
- Gauge of railway : रेल की पटरी की  
चौड़ाई ; रेल गेज ।
- Gauge, rain : वर्षामापक यन्त्र ; वर्षा  
मापी ।
- Gauge reading of level : तल माप  
अंक ; स्तर पाठ्यांक ।
- Gauging site : जल प्रवाह स्तर मापक  
स्थल ।
- Gauging station : (वर्षा, प्रवाह, वायु,  
ज्वार आदि का) परिमाण मापक  
स्टेशन ।
- Gault clay : चिकनी मिट्टी की तरह ।
- Gauss conformal projection : गौस  
का शुद्ध आकृति प्रक्षेप ; गौस का  
अनुव्रस्थ (तिर्यक्) मर्कटर प्रक्षेप ।
- Geanticline, Geoanticline : उठी हुई  
पर्वत श्रेणियों के लम्बवर्त्य मोड़ ; भू  
अपनति ; स्थल श्रेणी का उन्नत  
मोड़ ।
- Geest (Ger.) : बड़े-बड़े कणों की बालू का  
क्षेत्र ; आद्य हिमानीय निक्षेपित रेत,  
कंकड़-पत्थर ।
- Gemini : मिथुन ; मिथुन राशि ।
- Gendarme (Fr.) : पहाड़ी का प्रक्षिप्त  
तीक्ष्ण शूल शृंग ।
- General circulation of atmosphere :  
वायुमण्डलीय सामान्य संचार ।
- General geography : सामान्य भूगोल ।
- Generalized contours : व्यापक समोच्च  
रेखाएँ ; सामान्यीकृत समोच्च रेखाएँ ।  
लघुमापी मानचित्र की समोच्च  
रेखाएँ ।
- Generic region : सामान्य लाक्षणिक  
प्रदेश ; निर्देशित प्ररूप के सिद्धान्त पर  
विभेदित प्रदेश ; समान व तुल्य तत्वों  
के वर्ग का प्रदेश ।
- Genetic description : जनन-विवरण ;  
उत्पत्ति के आधार पर स्थलाकृतियों का  
विश्लेषण ।
- Genetic types of streams : उत्पत्ति के  
आधार पर जलधाराओं के प्रकार ।
- Gentle breeze : (8—12 मील प्रति  
घण्टे की गति की) मन्द समीर ।
- Gentle slope : क्रमिक ढाल ; मन्द ढाल ;  
सामान्य ढाल ; सरल प्रवणता ।
- Geo, Gia : भू ; खड़े पार्श्व की संकीर्ण  
एवं लम्बी खाड़ी ।
- Geoanthropitics : नृशास्त्रीय राज-  
नीतिक भूगोल विज्ञान ।
- Geoanticline : विस्तीर्ण अपनति ।
- Geo cartographer : भौगोलिक मान-  
चित्रकार ।
- Geocenter : भू केन्द्र ।
- Geocentric celestial sphere : भूकेन्द्रीय  
खगोल ।
- Geocentric hypothesis : भूकेन्द्रीय  
परिकल्पना ।
- Geocentric latitude : भूकेन्द्रीय अक्षांश ।
- Geocentric longitude : भूकेन्द्रीय देशा-  
न्तर ।
- Geocentric motion of a plane :  
तल की भूकेन्द्रीय गति ।
- Geocentric zenith : भूकेन्द्रीय शिरो  
विन्दु ।
- Geochronology : भूकाल क्रम ; पृथ्वी  
का आयुमान ; भूकालक्रम विज्ञान ।
- Geocol : दो उच्च स्थलों के मध्य का  
निम्नस्थ चौड़ा द्वार ।
- Geocorona : भूकिरीट ; (450—2500

किलोमीटर की ऊँचाई का) बाह्य मण्डल ।

Geocratic : भूप्रकृतिवादी विचारधारा ; स्थल वर्धक ; समुद्री क्षेत्रों से स्थल क्षेत्रों की अभिवृद्धि से सम्बन्धित ।

Geode : घराकृति ; रूध्र ग्रंथिका ; चूने के क्षेत्र का गोलाकार छिद्र पिण्ड ; छिद्रिल चट्टानी पिण्ड जिसमें खनिज पदार्थ की तह या रेखा चढ़ी हो ; गर्त ग्रंथि ।

Geodesy : भूआकृति व आकार पैमाइश विज्ञान ; भूवक्रतामापी विद्या ; घराकृति विज्ञान ; भूमापन विद्या ; गणित की एक शाखा जो पृथ्वी की आकृति और उसके परिमाण से सम्बद्ध होती है ; भूमापन ; भूगणित ।

Geodetic : भूपृष्ठीय ; घराकृति ।

Geodetic levelling : भूपृष्ठीय समतलन ।

Geodetic quadrilateral : भूपृष्ठीय चतुर्भुज ।

Geodetic surveying : भूपृष्ठीय सर्वेक्षण ; त्रिकोणात्मक भू-सर्वेक्षण ; भूगणितीय सर्वेक्षण ; त्रिकोण भूमितीय ।

Geodetic transgression and regression : भूपृष्ठीय अतिक्रमण एवं प्रतिगमन ; ज्यामितीय अतिक्रमण एवं पश्चगमन ।

Geodimeter : (प्रकाश गमन द्वारा) दो विन्दुओं के मध्य की दूरी मापने का सर्वेक्षण यन्त्र ; एक स्टेशन से प्रकाश संकेत भेजकर उसके पुनः लौटने के समयान्तर से दो विन्दुओं के मध्य की दूरी मापने का यन्त्र ।

Geodynamics : स्थल विरूपण गतिक शास्त्र ; शैल विकृति गतिक विज्ञान ।

Geopolitics : भूअर्थ + तकनीकी परिवर्तन + राजनीतिक विज्ञान ।

Geognostic : भूगर्भ-विद्या सम्बन्धी ।

Geognosy : किसी खण्ड की भूगर्भ विद्या ।

Geogony : भूरचना शास्त्र ; भूनिर्माण-शास्त्र ।

Geographer : भूगोलवेत्ता ; भूगोलविद् ।

Geographic nomenclature : भौगोलिक नाम पद्धति ।

Geographical coordinates : भौगोलिक

निर्देशांक ; भौगोलिक अक्षांश ।

Geographical cycle : भौगोलिक चक्र ; अपरदन चक्र ।

Geographical diagram : भौगोलिक आरेख ।

Geographical history : भौगोलिक इतिहास ।

Geographical mile : भौगोलिक मील ; [एक मिनट (1') अक्षांश की लम्बाई का—6087'2 फुट का माप] ; अन्तर्राष्ट्रीय भौगोलिक मील 6080 फुट का मान्य मील ।

Geographical momentum, inertia : भौगोलिक वेग स्थिरता ; पूर्व प्रारम्भ ; कार्य-प्रारम्भ के मूल सिद्धान्तों के बदल जाने पर भी उसकी गति प्रगति को चालू रखने की प्रवृत्ति ।

Geographical North and South : ध्रुवीय उत्तर एवं दक्षिण ; भौगोलिक उत्तर एवं दक्षिण ।

Geographical pivot of history : इतिहास का भौगोलिक आधार बिन्दु ।

Geographical proximity : भौगोलिक सामीप्य ।

Geographical region : भौगोलिक प्रदेश ; भौगोलिक क्षेत्र ।

Geographical rotation : भौगोलिक परिभ्रमण ; परिभ्रमण ।

Geographical situation : भौगोलिक वस्तु स्थिति ; स्थिति ।

Geographical survey : भौगोलिक सर्वेक्षण ।

Geographic isolation : भौगोलिक पृथक्करण ।

Geographics, Geography : भूगोल ; भूवृत्त ; भूगोल शास्त्र ।

Geography of history : ऐतिहासिक भूगोल ।

Geography of basic necessities of life : जीवन की प्राथमिक आवश्यकताओं का भूगोल ।

Geoid : ग्लोवाकार रूप ; भूरूप पिण्ड ; भूम्याकृतिक ; आसत समुद्र तलीय भूम्याकृतिक पिण्ड ।

Geological age : भूगर्भकाल ; भूगर्भीय आयु ।  
 Geological era : भूगर्भीय कल्प ; भू-वैज्ञानिक कल्प ।  
 Geological force : भूगर्भीय शक्ति ।  
 Geological formation : भूगर्भीय रचना ; शैल समूह संरचना ।  
 Geological map : भूगर्भीय मानचित्र ; भौमिकी मानचित्र ।  
 Geological period : भूगर्भीय कालक्रम ; भूवैज्ञानिक युग ।  
 Geological section : भूगर्भीय खण्ड ; भौमिकी परिक्षेत्र ।  
 Geological stratification : भूगर्भीय स्तरीकरण ; भूगर्भीय परत निर्माण ।  
 Geological survey : भूगर्भीय सर्वेक्षण ; भूविज्ञान सर्वेक्षण ।  
 Geological symbol : भूविज्ञान संकेत ; भूगर्भ संकेत ।  
 Geological time scale : भूगर्भ कालक्रम ; भूविज्ञानीय कालमान ; भूगर्भ समय मान ।  
 Geology : भूगर्भ शास्त्र ; भूविज्ञान ; भूतत्त्व ।  
 Geomagnetic : भू-चुम्बकीय ।  
 Geomagnetic axis : भू-चुम्बकीय अक्ष ।  
 Geomagnetic cavity : भूचुम्बकीय रन्ध्र ।  
 Geomagnetic disturbances : भू-चुम्बकीय विकोभ ।  
 Geomagnetic equator : भू-चुम्बकीय विषुवत् रेखा ।  
 Geomagnetic field : भू चुम्बकीय क्षेत्र ।  
 Geomagnetic latitude : भू-चुम्बकीय अक्षांश ।  
 Geomagnetic longitude : भू-चुम्बकीय देशान्तर ।  
 Geomagnetic pole : भू-चुम्बकीय ध्रुव ।  
 Geomagnetic storm : भू-चुम्बकीय भ्रंभावात ।  
 Geomagnetism : भू-चुम्बकत्व ।  
 Geometrical plane : ज्यामितीय फलक ; ज्यामितीय सतह ।  
 Geometrical solid : ज्यामितीय घन-

पिण्ड ।

Geomorphic Agents : भू-आकृतिक कारक ।  
 Geomorphic cycle : भू-आकृतिक चक्र ।  
 Geomorphic landscape : भू-आकृतिक दृश्यावली ।  
 Geomorpho graphic : भू-आकृति रचना ।  
 Geomorphology : भू-आकृति विज्ञान ; भू-आकृति तत्त्व रचना ; भू-स्थलाकृतियों के उद्भव एवं विकास की वैज्ञानिक व्याख्या ; धरातल का आकार-प्रकार ।  
 Geonomics : आर्थिक भूगोल ।  
 Geopacifics : लोकोपकारी भू-राजनीति ; मानव हितवादी भू-राजनीति ; विश्व शान्ति, स्वतन्त्रता एवं मानवता के प्रयोजनार्थ भूगोल का अध्ययन ।  
 Geophysical Astronomy : भू-भौतिकीय खगोलशास्त्र ।  
 Geopolar : भू-ध्रुवीय ।  
 Geopolitical concept : भू-राजनीतिक विचारधारा ।  
 Geopolitical problem : भूराजनीतिक समस्या ।  
 Geopolitical Region : क्षेत्रीय (लघु) कूट क्षेत्र ; भू-राजनीतिक प्रदेश (सीमित) ।  
 Geopolitics : भू-राजनीति ; भौगोलिक राजनीति ।  
 Geopolitik (Ger.) : भू-राजनीति ।  
 Geopotential : भू-स्थिति ; गुरुत्वाकर्षण शक्ति निर्मित विषम भूम्याकृतिक पिण्ड ।  
 Georef (the World Geographical Reference System : धरातलीय बिन्दुओं के भौगोलिक स्थिति चित्रण की विश्वव्यापी सन्दर्भ प्रणाली ।  
 Geosphere : स्थल मण्डल ; भूमण्डल ।  
 Geostatics : भूस्थिति विज्ञान ; भू-स्थैतिकी ।  
 Geostrategic Regions : स्थल सामरिक महत्त्व के क्षेत्र ।  
 Geostrategic region : अन्तर्राष्ट्रीय वृहत् कूटनीतिक क्षेत्र ; भू-राजनीतिक प्रदेश ।

- Geostrategy** : स्थल युद्ध नीति ; स्थल सैनिक शक्ति के उपयोग का सुग्रवसर; (अन्तर्राष्ट्रीय) आर्थिक व राजनैतिक हित के लिये वातावरण शक्ति का सदुपयोग ।
- Geostrophic component** : भूव्यावर्ती (वायु) अवयव ।
- Geostrophic flow** : समदाब रेखाओं के समांतर वायु संचार (पवन प्रवाह) ।
- Geostrophic motion** : भूव्यावर्ती वायु गति ।
- Geostrophic wind** : समदाब रेखाओं के समांतर वायु प्रवाह के ऊपरी मण्डल की तिर्यक् वायु ।
- Geosynclinal stage** : भूसन्नति अवस्था ।
- Geosyncline** : भूसन्नति ; भूद्रोणी ; भू-अभिनति ; छिछला, लम्बा, सकीर्ण और वजन से घँसता हुआ गर्तनुमा समुद्र ; भूपृष्ठीय पंक्तिबद्ध विशालतम गर्त ।
- Geotectonic** : भू-रचना सम्बन्धी ; भू-निर्माणत्मक ।
- Geotectonic revolution** : भू-निर्माण-त्मक (संरचनात्मक) उथल-पुथल ; संरचनात्मक पूर्ण परिवर्तन ।
- Geotectonics** : भू-रचना शास्त्र ; भूनिर्माण-तात्मक विज्ञान ; भूसंरचना शास्त्र ।
- Geothermal gradient** : भूतलीय ताप वृद्धि (गहराई में) ; गहराई के साथ-साथ चट्टानी तापक्रम का बढ़ना (सियाल परतों में 28.6 मीटर गहराई में 1°C ताप बढ़ता है) ।
- Geothermal probe** : भूतलीय ताप माप; भूतलीय गहराई का ताप मापना ।
- Geothermic** : भूगर्भीय तापिक ; भू-आन्तरिक ताप सम्बन्धी ।
- German School of Geography** : भूगोल की जर्मन विचारधारा ।
- Gestalt Concept (Ger.)** : पूर्णाकार विचारधारा (जो जलवायु तत्त्वों की जटिलता को मौसम मानचित्रों में प्रदर्शित करने हेतु प्रयुक्त की जाती है) ।
- Geyser** : गर्म जल का स्रोत ; ऊष्ण जल-स्रोत; भूपृष्ठीय छिद्र से फूटने वाला गर्म जल का अन्तर्विरामी फव्वारा ; रुक-रुक कर फूटने वाला गर्म जल का फव्वारा ; गीसर ।
- Geyser-cone** : गीसर शंकु ; गर्म जल स्रोत के निक्षेप निर्मित शंकु ।
- Geyser deposit** : गीसर निक्षेप ; गर्म-जल स्रोत निक्षेप ।
- Geyserite** : सिन्टर निक्षेप ; गीसर के चारों तरफ सिलिका शैल का जमाव ।
- Geyser pool** : गर्म जल स्रोत कुण्ड ।
- Geyser spring** : गर्म जल का अन्तर्विरामी स्रोत ; रुक-रुक कर फूटने वाला उछलते पानी का गर्म स्रोत ।
- Gezira (Arabi)** : स्थल द्वीप ; जल से घिरा स्थल भाग ; नीली व श्वेत-नील नदियों के मध्य का विशाल निम्नस्थ मैदानी भाग ।
- Ghat (Indian)** : पहाड़ों के मध्य का तंग मार्ग ; घाट ; दर्रा ; नदी या तालाब का पक्का तट ; नदी तट की पक्की सीढ़ियाँ ।
- Ghat tracer** : सिलोन घाट अनुचित्रक ; क्रमबद्ध समोच्च रेखाओं के चित्रण का सिलोन घाट अनुरेखक ।
- Ghetto** : नगर का जाति विशिष्ट मोहल्ला ।
- Ghibli** : द्यूनीशियाई अति उष्ण एवं शुष्क वायु ; गिबली शुष्क वायु ।
- Giant bench, glaciated** : हिम अपरद-नात्मक दैत्याकार सोपान ; हिम कटान निर्मित विशालकाय फलक ।
- Giant's causeway** : विशालकाय पक्का नदी पथ ।
- Giant's kettle** : हिमानी का विशाल गोल छिद्र (गर्त) ।
- Giant staircase** : दैत्य सापान ; हिमानी कृत विशाल सीढ़ियाँ ।
- Gill, Ghyll (Nor.)** : प्रचण्ड प्रवाही पहाड़ी जलधारा ; वृक्षों से घिरी तंग घाटी ।
- Gilyak** : आमूर नदी के टुंगुंस मछुवाह गिलयाक ।
- Ginning** : रुई से विनीले अलग करना ; कपास श्रोतना ।

- Gipfelflur (Ger.)** : शिखर क्षैतिक समानता ; श्रेणी शिखर स्तर की समानता ; शिखर स्तरीय समरूपता ।
- Gipping till** : हिमानीय अपरदन-निक्षेपित शिलाखण्ड युक्त मृत्तिका ।
- Gipsy, Gippy** : खानाबदोश जाति ; कंजर ; जिप्सी ।
- Glacial** : हिमानीय ; हिम नदीय ; बर्फीला ; हिमानी ।
- Glacial and interglacial period** : हिम और अन्तर्हिम युग ।
- Glacial boulder** : हिमानी कटाव निक्षेप निर्मित शिलाखण्ड ।
- Glacial anticyclone theory** : बर्फीला प्रति चक्रवात सिद्धान्त ।
- Glacial chronology** : हिमानी कालक्रम ।
- Glacial control theory** : (अधिक गहराई पर मूंगे के पलने का) हिमनद नियन्त्रण सिद्धान्त ; (चतुर्थ युग में समुद्र तल के घट जाने से और पूर्व हिम-युगीन द्वीपों के समतल हो जाने से मूंगा औसत आवास तल से नीचे पलने लगा, और हिम के पिघलने पर समुद्र तल के उठने के साथ-साथ मूंगा मार्ग पर बढ़ता गया) ।
- Glacial cycle** : हिमनदीय चक्र ।
- Glacial dam** : जल प्रवाह में हिम बाधा ; हिम बाँध ; हिम बाँध द्वारा प्रवाह रोधन ।
- Glacial deposit** : हिमानी निक्षेप ।
- Glacial divergence** : हिमानी अवरोध से नदी का, मार्ग बदल देना ; हिम बाधा से प्रवाहतन्त्र का विपथ गमन ।
- Glacial drainage channel** : हिमनदीय जल मार्ग (प्रवाह प्रणाली) हिमाच्छादन और पिघले जल के साथ मिली हुई प्रवाह प्रणाली—चैनल ।
- Glacial drift** : हिमनदीय बहाव ; हिम बहन ; हिमानी आच्छादन ।
- Glacial erosion** : हिम नदीय अपरदन ; हिमानीय कटान ।
- Glacial erratic** : हिमानी द्वारा बहाकर दूरस्थ जमा किये गये शिलाखण्ड ; हिम नदीय निक्षेपित शैलखण्ड ।
- Glacial eustasy** : हिमनद द्वारा समुद्री सतह का उत्तार-चढ़ाव (जमने, पिघलने से) ।
- Glacial grove** : हिमानीकृत दरारी मार्ग ; हिमनदीय नालीनुमा-कटान मार्ग ।
- Glacial lake** : हिमनदीय झील ; हिमानी और घाटी के किनारों के मध्य भरे जल का जलाशय ।
- Glacial mass budget** : हिमपुंज (जमाव) बजट ।
- Glacial meal** : हिमानीय शैल चूर्ण ।
- Glacial meteorology** : हिम्य ऋतु विज्ञान ।
- Glacial moraine** : हिमनद हिमोढ़ ; हिमोढ़ ।
- Glacial nourishment** : हिम संवर्द्धन (बढ़ाना) ।
- Glacial out wash** : हिमनदीय अपक्षेप ; हिमनदीय दलदल ; अन्तिम हिमोढ़ स्थल अवसाद को छोड़कर बहता हुआ हिमनद्य जल ।
- Glacial overflow channel** : हिमनदीय पुरवाह चैनल ; हिमनदीय बाढ़-जल मार्ग ।
- Glacial period** : हिमकाल ; हिमानी युग ।
- Glacial plain** : हिमनदीय मैदान ।
- Glacial plateau** : हिमानीय पठार ; हिम्य पठार ।
- Glacial pluvial theory** : हिम वर्षा सिद्धान्त ।
- Glacial reservoir** : हिम-संचय ; हिमानीय भण्डार ।
- Glacial rock** : हिमनदीय शैल ; हिमानी निक्षेपित शैल ।
- Glacial soil** : हिमनदीय मिट्टी ; हिमानी मृदा ; हिम प्रवाहित मिट्टी ।
- Glacial sapping** : हिमनदीय अधःखनन ; हिमानी द्वारा टूटी चट्टानों को हटाना ।
- Glacial striae** : हिमानीय खरोंच ; हिमानी रेखित ; हिमानीय घारी ।
- Glacial sustenance** : हिम पोषण ; हिम टिकाव ; हिम जमाव ।
- Glacial till** : हिमानी निक्षेपित मलबा ;

हिमानी निक्षेपित मृदा एवं शिलाखण्ड  
हिमानी के पिघलने पर यथास्थान पर  
जमा अवसाद ।

Glacial till plain : हिमानी निक्षेपित  
अवसाद का मैदान ; हिमनद्य निक्षेप  
मैदान ।

Glacial trough : हिमानी का गर्त ;  
हिमानीय दरार ।

Glaciated land form : हिमानीकृत  
स्थलाकृति ; हिम प्रभावित स्थलाकृति ।

Glaciation : हिमाच्छादन ; हिमायन ;  
क्षेत्रीय हिमाच्छादन ; हिमानी के कार्य,  
उसकी प्रक्रिया एवं कृतियाँ ; हिमाच्छा-  
दनकाल ।

Glacier (Fr.) : हिमानी ; हिमनद ;  
हिमनदी ; हिम क्षेत्र से हिम प्रवाहिनी  
नदी ।

Glacier band : हिमानी की धारीदार  
(रेखित) संरचना ।

Glacier breeze : बर्फानी समीर ; हिमनद  
समीर ।

Glacier delta : हिमनद डेल्टा ; हिमानी  
डेल्टा ।

Glacière : लघु हिमानी ।

Glacier flow : (हिम निक्षेप क्षेत्र से) हिम  
प्रवाहिनी नदी ; हिम प्रवाह ; हिम  
पिण्ड का ढाल की तरफ खिसकना ।

Glacier fluctuation : हिमानी का उतार-  
चढ़ाव ; हिमानी की घट-बढ़ ; हिम नदी  
प्रवाह की अनियमितता ।

Glacier ice : हिमानी तुषार ।

Glacierization : हिमानी विस्तार क्षेत्र  
(नवीन क्षेत्रों में हिमानी का फैलना) ।

Glacier milk : हिमनद्य दुग्ध धारा ;  
चट्टान चूर्ण मिश्रित बर्फपिघला हिम  
नद्य जल ; हिमाग्र पिघलने से बनी  
श्वेत गदले जल की धारा ।

Glacier mill : हिमानी का तलीय गोल  
छिद्र ; गोलाकार हिमानी गर्त ।

Glacier mouse : काई से ढका हिमनद्य  
गोल पत्थर ; काई से ढका हिमानीय  
गोल पत्थर ।

Glacier snout : घाटी हिमानी का अन्तिम  
भाग ; हिम नदी का अन्तिम छोर

(सिरा) ।

Glacier stream : हिम स्रोत ; हिमानी से  
निकली जलधारा ।

Glacier system : हिमानी और उसकी  
शाखाएँ ; हिमनद क्रम ; हिमानी  
तन्त्र ।

Glacier table : हिमानी पर आरूढ़ शिला  
खण्ड ; बर्फ के ऊपर का शैल खण्ड ;  
शिला खण्ड जिसके नीचे बर्फ दबी हो ।

Glacio eustatism : हिमानी तलान्तरण ;  
हिमानी सतह का सम्पूर्ण परिवर्तन ।

Glacio fluvial : हिम नद्य ; हिमाग्रछोर  
प्रवाही जलधारा के प्रभाव ।

Glaciolacustrine : हिमानी झील ।

Glaciology : हिमनद विज्ञान ; हिम  
क्रिया शास्त्र ।

Glacis : पर्वतीय मन्द ढाल ; क्रमिक ढाल  
किनारा ।

Glade : खुला वन्य पथ ; जंगल के वृक्षों के  
मध्य का खुला मार्ग ।

Glacial : शुष्क भूमि पर उगने वाला ।

Glass-georama : काँच का ज्योरमा  
(जिसके अन्दर से ग्लोब की दीवारों को  
देखा जा सके) ।

Glass house : ऊष्म गृह ; काँच गृह ।

Glass-sand : काँच की रेत ; काँच  
अवसाद ।

Glassy-igneous rock : अकणिक  
आग्नेय शैल ; काचाभ आग्नेय शैल ।

Glazed front : चमकीला सीमाग्र ।

Glazed frost : (धरातली ताप के हिमांक  
बिन्दु से नीचे होने पर वर्षा, ओस, या  
पिघली हिम से जमी) पारदर्शी उज्ज्वल  
तुषारी हिम परत ।

Glazed ice : पारदर्शी उज्ज्वल हिमकण ।

Gleich forming Entwicke lung :  
स्थलखण्ड के उत्थान की मध्यम  
अवस्था ।

Glei soil, Gley soil : प्रवाहहीन क्षेत्र की  
जलमग्न नीली-भूरी काई-मिट्टी ।

Gleization ; Gleiization : नीली काई  
मिट्टी का निर्माण (रचना) ।

Glen (Scot.) : खड़े पार्श्व की लम्बी तंग  
घाटी ; खड़े पार्श्व की समतल तलीय

लम्बी घाटी ।

Glint : सीमा ।

Glint line : प्राचीन शील्ड और नवीन चट्टानों के मध्य की सीमा रेखा ; विश्व चट्टानों के मध्य की सीमा रेखा ।

Gliptogenesis : नवनिर्मित पर्वतों की अपरदन-प्रारम्भ अवस्था ।

Global air route : भूमण्डलीय हवाई पथ ; विश्व हवाई मार्ग ।

Global geography : विश्व भूगोल ; परिभूमि भूगोल ।

Global projection : विश्व का गोल प्रक्षेप ; विश्व-प्रक्षेप ।

Global warming : विश्वव्यापी ताप वृद्धि ; व्यापक क्षेत्रीय ऊष्मीकरण ।

Globe : ग्लोब ; भूमण्डल ; भूगोला ; गोलाकार विश्व मॉडल ।

Globe gore : ग्लोब का तिकोना टुकड़ा ; तिकोनी फाँक ; ग्लोब निर्माण में संयोजित फाँकनुमा तिकोना टुकड़ा ।

Globigerina ooze : ग्लोबी जेरिना निर्मित चूर्णीय सिन्धु पंक ।

Globular projection : गोलाकार प्रक्षेप ; गोलाकार प्रक्षेप ।

Globular star cluster : आकाश मण्डलीय नक्षत्र भ्रुसमुट ।

Glossary of geographic names : भौगोलिक नामों की शब्दावली ।

Gloup, Gloap : लम्बवत् तटीय कन्दरा गर्त ; घभि छिद्र ।

Gliptolith : मरुस्थली रेत घषित फलकी शैल ; वायु घषित चिकनी व कई पहलू वाली मरुस्थली चट्टान ।

G.M.T. (Greenwich Mean Time) : ग्रेनिच मध्यमान समय ।

Gneiss : नीस शैल ; बड़े कणों की रूपान्तरित चट्टान ; अभ्रक आदि की अनुस्तरीय शैल ।

Gnomonic projection : केन्द्र रेखीय शुद्ध दिशा शिरोविन्दु छाया-प्रक्षेप ।

Gold : स्वर्ण ; सोना ।

Goldi : आमूर नदी के टुंगुस मछुवाह—गोल्डी ।

Gonda : गाँव के समीप के खेत ; आस

पड़ोस का स्थान ।

Gondwana land : गोंडवाना-लैण्ड ; (पुराकल्प में पृथ्वी केवल एक महान स्थल पुञ्ज थी, जिसके दक्षिण के सभी स्थल महाद्वीप अलग होकर गोंडवाना लैण्ड कहलाने लगे) ।

Gondwana pediplain : गोंडवाना कछारी नतोदर धरातल ।

Gong, slit : छिद्रिल मृदंग ; संकेत देने वाला ढोल (घण्टा) ।

Goniometer : घनकोण मापक ; कोण-मापी ।

Good's interrupted homoloxine projection : गुडे का खण्डित समक्षेत्र ज्या प्रक्षेप ।

Gore : ग्लोब निर्माण में संयोजित फाँकनुमा तिकोने टुकड़े ; ग्लोब का तिकोना टुकड़ा ; दीर्घ अर्द्ध महावृत्तीय फाँक ।

Gorge : खड़े पार्श्व की अगाध शैल नदी-घाटी ; गोज ; विशाल संकीर्ण द्रोणी । नदी की अत्यन्त तंग घाटी ।

Gothic lettering : समान मोटाई के अक्षर ; गोथिक लिखावट ।

Gouge : भ्रंश तलीय मिट्टी ; स्तरभ्रंश की खण्डित शैल का चूर-चूर भाग ; खनिज पट्टी के सहारे की मुलायम मृदा भित्ति ।

Gour : छत्रक शिला ; छतरीनुमा स्तम्भ ।

Government map : शासकीय मानचित्र ; सरकारी मानचित्र ।

Graben (Ger.) : दरारी घाट ; समान्तर स्तरभ्रंशों के मध्य का तंग गर्त ; संरचनात्मक स्तरभ्रंशीय गर्त (परन्तु घाटी का होना आवश्यक नहीं है) ।

Grad : फ्रांस व टर्की के प्राचीन मानचित्रों की अक्षांश देशान्तर रेखाओं का एक माप—ग्रेड (एक ग्रेड = 360° का 1/400 भाग) ।

Gradation : (भौतिक क्रियाओं से) स्थल का निम्नीकरण ; धरातली क्रम स्तर को संतुलित करने की क्रिया ; अनाच्छादन ; श्रेणीकरण ; वर्गीकरण ; क्रम व्यवस्था ; अनुक्रम ।

Grade : ढाल का संतुलन ; स्तरी ढाल ; ढाल



- कम करना ; संतुलन की वह आवश्यक स्थिति जो शैल कटान और शैल पदार्थ के जमाव के मध्य होती है ।
- Grade contour :** वर्गीकृत ढाल की समोच्च रेखा ; पहाड़ी प्रदेश की वर्गीकृत पथ ढाल की समोच्च रेखा ; समोच्च रेखित स्तरी ढाल ।
- Graded curve :** क्रमबद्ध वक्र ।
- Graded profile of river :** नदी का प्रवणित पार्श्वरूप ; नदी का संतुलित स्तरी ढालू पार्श्व चित्र ।
- Graded river :** क्रमिक ढालू नदी ; प्रवणित नदी ; कटाव और जमाव पदार्थों की साम्यावस्था वाली नदी ; संतुलित स्तरी ढाल की नदी ।
- Graded stage :** संतुलित अवस्था ।
- Grade level :** क्रम स्तर ; नदी का निम्नतम ढाल ।
- Gradient :** ढाल ; उतार-चढ़ाव ; प्रवणता ; ढाल का खड़ापन ; जल दाब प्रवणता ।
- Gradient, barometric :** बैरोमीटर का आनुपातिक उतार-चढ़ाव ।
- Gradient flow :** ढाल प्रवृत्ति ।
- Gradient profile :** ढाल प्रवणता की रूप रेखा ; ढलान पार्श्वरूप ।
- Gradient wind :** प्रवण्य वायु ; वायु-मण्डलीय ढाल प्रवणक वायु ; समदाब रेखाओं के समान्तर वायु संचार ।
- Graduation :** अंश चिह्नान्कन ; अंश चिह्न ; अंक ; अंकन ।
- Grain :** अनाज ; लघु खनिज कण ; क्षेत्र संरचना, प्रकृति एवं उसके प्राकृतिक लक्षणों की सामान्य प्रवृत्ति ; चट्टान का खुरदरापन या चिकनापन ; वजन का एक माप (700 ग्रेन=एक पौण्ड ; 480 ग्रेन=एक औंस) ।
- Graining :** विन्दु चित्रण ; विन्दुओं द्वारा चित्र बनाना ।
- Gram :** चना ।
- Grama ; Grama ; Gramma ; Gramme :** छोटे कद की घास ।
- Granary :** उपजाऊ प्रदेश ; अनाज उत्पादन का गोदाम ।
- Gran-chaco :** उत्तरी अर्जेन्टाइना का अर्द्धमरुस्थलीय घास का मैदानी क्षेत्र ; ग्रेन्चाको क्षेत्र ।
- Granite :** बड़े कणों वाली पातालीय ग्रेनाइट शैल ; (65-75% सिलिका की) ग्रेनाइट शैल ।
- Granitic pluton :** रवेदार कायान्तरित ग्रेनाइट शैल ।
- Granophyre :** कणिक पैठिक आग्नेय शैल विशेष ।
- Granular disintegration :** रवेदार (कणात्मक) विखण्डन ; कणिक विखण्डन ; ताप परिवर्तन से रवेदार चट्टानों का चटक-चटक कर बिखरना ।
- Granular translation :** कणिक स्थानान्तरण ; खण्डित कणात्मक पदार्थ का स्थानान्तरण ; शैल कण स्थानान्तरण ।
- Grape beet :** अंगूर उत्पादन क्षेत्र ; अंगूर उत्पादन पट्टी ।
- Graph :** रेखाचित्र ; ग्राफ ; विन्दु रेख ।
- Graphical adjustment of compass traverse :** कम्पास सर्वेक्षित संरेखण त्रुटि का रेखाचित्रीय समायोजन ; कम्पास सर्वेक्षित रेखाओं के बन्द जाल की अन्तिम त्रुटि को रेखाचित्रीय ढंग से व्यवस्थित करना ।
- Graphical computation :** रेखाचित्रीय परिकलन ।
- Graphical interpolation :** विन्दुरेखीय अन्तर्वेशन ।
- Graphical representation :** विन्दुरेखीय चित्रण ; रेखाचित्र ।
- Graphical scale :** विन्दुरेखीय मापक ; रेखाचित्रीय मापक ; लेखाचित्रीय मापक ।
- Graphic triangulation :** विन्दुरेखीय त्रिभुजीकरण ; आलेखीय त्रिभुजीकरण ; सुचित्रित त्रिभुजीकरण ।
- Graphite :** मुलायम काला कार्बन ; पेंसिल शीशा ; ग्रेफाइट ।
- Grass heath :** बीड़ ; घास की सेती ; घास की वन भूमि ।
- Grassland, natural :** प्राकृतिक घास-क्षेत्र ; वन भूमि जहाँ शुष्कता के कारण

केवल घास पैदा होती हो।

Grass temperature : वनस्पति समुदाय तापक्रम।

Graticule : अक्षांश व देशान्तर रेखाओं का जाल; अक्षांश देशान्तर जाल।

Graupel : कच्चे ओले; अति मुलायम ओले; वर्षा के साथ गिरने वाले ओले।

Gravel : बजरी; रेत-कंकड़; मोटी बालू मिले हुए पत्थर के छोटे-छोटे टुकड़े; कंकड़-बजरी।

Gravel train : हिम नद्य घाटी में जमे कंकड़-बजरी के कतारबद्ध ढेर; बजरी निक्षेप के कतारबद्ध ढेर।

Gravitation : गुरुत्वाकर्षण; केन्द्राकर्षण।

Gravitational acceleration : केन्द्राकर्षण का वेग वर्द्धन।

Gravitational constant : गुरुत्वाकर्षण स्थिरांक।

Gravitational force : गुरुत्वाकर्षण बल।

Gravitational fractionation of mantle : आवरण शैल का गुरुत्वाकर्षण से खण्डित होना।

Gravitational instability : गुरुत्वाकर्षण अस्थिरता।

Gravitational segregation : गुरुत्वाकर्षण विच्छिन्नता।

Gravitational wave : गुरुत्वाकर्षण तरंग।

Gravity anomaly : गुरुत्व विसंगति; गुरुत्वाकर्षण शक्ति की अनियमितता; आकर्षण वेग अपवाद; परिकलित एवं अवलोकित भू-गुरुत्वाकर्षण शक्ति का अन्तर।

Gravity flow of ice : भारीपन से हिम का ढाल की तरफ प्रवाहित होना; बर्फ का गुरुत्वाकर्षण सम्बन्धी प्रवाह।

Gravity slope : गुरुत्व ढाल; पहाड़ी का निचला ढाल ( $22^\circ$  से अधिक का निम्न ढाल)।

Gravity wind : रात्रि में पर्वतों से घाटी में बहने वाली वायु; अवरोही पवन; गुरुत्व पवन।

Gray altitude tint : उच्चतादर्शक भरे रंग की वर्ण-आभा।

Gray wacke : गेरुई कठोर रेतीली चट्टान;

फेल्सपार प्रधान बलुई शैल।

Graze : घास चरना; चरना; चराना; पशु चारण।

Graziery : पशु चारण स्थल; पशुओं के चरने का मैदान।

Grazing land : चरागाह; चरणोट।

Great bears : सप्तषि।

Great chalky boulder clay area : शिलाखण्ड युक्त खड़िया मिट्टी का विशाल क्षेत्र।

Great circle : दीर्घवृत्त; महावृत्त; भूमध्यरेखीय वृत्त; दीर्घ भूवृत्त; भूमण्डलीय वृत्त जो दोनों ध्रुवों और भूमध्य रेखा को छूता हो।

Great circle projection : दीर्घवृत्त-कार प्रक्षेप; दीर्घवृत्तीय प्रक्षेप।

Great circle route : दीर्घ वृत्तीय मार्ग; वृहद् वृत्त मार्ग; महावृत्त पथ; दीर्घवृत्त पर आधारित भूमण्डलीय हवाई मार्ग।

Great gable : महान् त्रिभुजाकार शंश।

Great glen : खण्ड पार्श्व की लम्बी व तंग महान् घाटी।

Great ice age : महा हिम युग।

Great interglacial period : चतुर्थ युगीन हिमाच्छादन का सबसे लम्बा (190-240 हजार वर्ष का) अन्तर्हिमानी युग।

Great overfold of strata : दीर्घ प्रतिवर्तित प्रस्तर; परतदार चट्टानी दीर्घ मोड़ जिनमें नवीन चट्टानें तीव्र और प्राचीन चट्टानें ऊपर आ जायें।

Great triangle : दीर्घवृत्तीय त्रिभुज; दीर्घवृत्त के मध्य का महा त्रिभुज।

Great whin-sill, whinstone : कठोर स्याह आग्नेय शैल।

Green belt : हरित क्षेत्र; नगरांचलीय खुला क्षेत्र; नगर के पास का या नगरों के मध्य का हरा-भरा खुला क्षेत्र।

Green flash : घंसान निमित्त गर्त की विकासशील भूशैल।

Green house : लतारक्षण कांच गृह; पौधों को उगाने का कृत्रिम तापसंयोजी शीशे का घर।

**Greenhouse effect :** ग्रीष्म में मेघावरण कृत उमस ; उमस का प्रभाव (जिसमें प्राप्त गर्मी बाहर नहीं निकल पाये तथा आर्द्रता हेतु घुटन पैदा हो); कांच गृह का प्रभाव ।

**Green lane :** विकसित संकीर्ण मार्ग ; श्रेणियों के मध्य का विकसित मार्ग ।

**Green lines :** टर्क-यूनानी-साइप्रस क्षेत्र विभाजक रेखा ।

**Green mud, marine :** महाद्वीपीय मग्न ढाल की महीन पंक ; 100 से 200 फीट की गहराई के मग्न ढाल की महीन पंक ।

**Green sand :** हरी भुरभुरी मिट्टी ; हरी बालू ।

**Greenwich mean time :** ग्रेनिच मध्य-मान समय ; ग्रेनिच वेधशाला (0° देशान्तर रेखा) का मध्यमान सौर समय ।

**Greenwich meridian :** ग्रेनिच मध्याह्न रेखा ; ग्रेनिच 0° देशान्तर रेखा ; प्रामाणिक (प्रमुख) मध्याह्न रेखा ।

**Gregale :** मध्य भूमध्य सागर में चलने वाली उत्तर-पूर्वी शीतकालीन प्रबलतम वायु ; मध्य रूम सागरीय प्रबल ग्रीगेल पवन ।

**Gregorian calendar year :** 365 सौर दिवसीय वर्ष ; सामान्य वर्ष मय प्रति चौथे वर्ष 366 दिवसीय लीप वर्ष ।

**Grey brown podzol :** स्लेटी भूरे रंग की राख मिट्टी ; घूसर पोडसोल मिट्टी ।

**Grey earth :** भूरी मिट्टी ; घूसर मिट्टी ; मध्य शीतोष्ण कटिबंधीय मरु मिट्टी ।

**Grey desert soil :** घूसर मरु मिट्टी ।

**Grey dune :** वाल्टिक तटीय स्थायी बालू स्तूप ; स्थायी रेत का टीला ।

**Grey forest soil :** वन्य घूसर मिट्टी ।

**Grey pig iron :** स्लेटी कच्चा लोहा ।

**Grey wocke, Grey wake, Gray wacke, Gray wacke :** गेरुई शैल ; कोणीय कणों की गेरु रंग की शक्त रेतीली मिट्टी ; गेरुई कठोर रेतीली चट्टान ; फेल्सपार प्रधान बलुई शैल ।

**Grey wether :** निम्नस्थलीय घास के

मैदानों में छितराये हुए बालू प्रस्तर ; घूसर भेड़ की आकृति के बालू प्रस्तर प्रदेश ; चूर्ण क्षेत्रीय सिलिकायुक्त बालू प्रस्तर ।

**Grid :** अक्षांश देशान्तर रेखाओं का जाल ; मानचित्र शृंखला का वर्गाकित रेखा जाल जिसके केन्द्र से पूर्वान्तर एवं उत्तरान्तर अंकित हो ; वर्गाकित रेखा चित्र ; ग्रिड ।

**Grid level :** आयताकार तल दर्शक ; सर्वेक्षण में भूमि को आयताकार भागों में विभक्त करना ।

**Grike, Gryke :** चूर्ण क्षेत्रीय कंगुरी कटानी मार्ग ; चूने के प्रदेश में कटान निर्मित गर्त व दरारें (जिनके दोनों तरफ शिखर व कंगूरे हों) ।

**Grim and sombre settlement :** निषिद्ध एवं अन्धकारपूर्ण अधिवास ।

**Grit, Gritstone :** विषम आकार की कणों का खुरदरा बालू प्रस्तर ; खुरदरा रेतीला पत्थर ; डेल्टाई निक्षेप निर्मित बलुई शैल ।

**Groove :** नाली ; सुनिश्चित मार्ग ; नाली कटाव ; सन्धि दरार ।

**Gross reproduction rate :** कुल पुनरुत्पादन दर—

कु. पु. दर =  $\frac{\text{पैदा हुई (उ०) लड़कियों की संख्या}}{15-50 उम्रकी औरतों की संख्या}$

**Grotto :** कन्दरा ; खोह ; गुफा ।

**Ground :** भूमि घरातल ; स्थल ; तल ; आधार ; भूमि पर आना ।

**Ground air :** भू वायु ; स्थल वायु ।

**Ground fog :** स्थलीय कोहरा ; निम्नस्थ विकिरण कोहरा ; स्थल छिद्रों व गर्तों में प्राप्य विकिरण कोहरा ।

**Ground frost :** भू तुपार ; स्थल तुपार ; घरातलीय पाला ; (घरातल पर ताप हिमांक से नीचे और वायुमण्डल में ऊंचा होने पर जमा) स्थल-पाला ।

**Ground ice :** बर्फानी भूमि का हिम ; ताल जमा बर्फ ; स्थल पर जल के जमने से बना हिम ; जल-तल हिम ।

**Ground level :** भूमि तल ; भूतल लेवल ।

- Ground moraine** : तलीय हिमोढ़ ; तलस्थ हिमोढ़ ।
- Ground nut** : मूँगफली ।
- Ground phenomena** : भूतत्त्व ; भूलक्षण ; भूदृश्य ।
- Ground point** : स्थानांकित ऊँचाई का बिन्दु ।
- Ground temperature** : भूतल ताप ; भूपृष्ठीय तापक्रम ; भूमि-ताप ।
- Ground swell** : (छिछले जल में लहरों के प्रवेश से) लहरों का एक साथ उभार ; दूरवर्ती या व्यतीत भूभावात ; (भूडोल के कारण) क्षुब्ध सागर हिलोर ।
- Ground water** : भूमिगत जल ; अभेद्य चट्टानी परतों में एकत्रित अन्तः स्नावी जल ; भूजल ।
- Ground water table** : भूमि जल तल ।
- Group** : कल्प विशेष में निर्मित शैल ; वर्ग ; समूह ; दल ; राशि ; समुदाय ।
- Grout** : महीन तलछट ; छिद्र दरार आदि में जमा होने वाला पतला गारा ।
- Grove** : उपवन ; लघु बाग ; वृक्ष समूह ।
- Growan** : ग्रेनाइट विच्छेदन कृत कणिक अवसाद ।
- Growing season** : फसल वृद्धि काल ; पौध वर्धन मौसम ; उगती खेती का मौसम ।
- Growler** : हिम शिला ।
- Growth map of settlement** : आवास वृद्धि मानचित्र ; आवास-अभिवर्धन मानचित्र ।
- Growth of population** : जनसंख्या वृद्धि ।
- Groyne, Groin** : तट रोधिका ; तटीय बांध ; तट के समान्तर प्रवाहित धारा के अवरोध हेतु निर्मित समुद्री तट बांध ।
- Gryke** : चूर्ण प्रदेशीय गहरी दरारें ; चूने के प्रदेश में कटान निर्मित गर्त व दरारें (जिनके दोनों तरफ शिखर व कंगूरे हों) ।
- G.T.S. Bench Marks (Great Trigonometrical Survey Bench Marks)** : (भारतीय सर्वेक्षण विभाग द्वारा अंकित) राष्ट्रीय-त्रिभुजीकरण सर्वे तल चिह्न ; जी. टी. एस. तल चिह्न ।
- Guayule** : मेक्सिको का रबर पौधा ; मेक्सिको रबर ; रबर ।
- Gulch** : वीहड़ खड्ड ; खड़े पार्श्व की गहरी चट्टानी घाटी ।
- Gulder** : दोहरा निम्न ज्वार ; निम्न ज्वार जल के उतरने से पूर्व दुबारा पानी का उठ जाना ।
- Gulf** : खाड़ी ; तट से अन्दर की तरफ घँसा हुआ समुद्र का वन्द व गहरा वृहत् भाग ।
- Gulf stream** : गल्फ स्ट्रीम ; अन्ध महासागरीय उष्ण धारा जो भूमध्य रेखा से मेक्सिको की खाड़ी में बहती है ।
- Gully, Gully** : पहाड़ी ढाल पर जल कटाव निर्मित नाली ; नाला ; संकीर्ण घाटी ; प्रवण-खड्ड ।
- Gully erosion** : नालीदार कटाव ; नालीनुमा अपरदन ; खड्ड कटाव ।
- Gumbotil profile** : चिक्कण पार्श्विका ।
- Gum creek** : (आस्ट्रेलियाई) संकीर्ण तटीय वन पट्टी युक्त जलधारा ।
- Gunny bag** : जूट का बोरा ।
- Gunter's chain** : गण्टर चैन ; (66 फुटी 100 कड़ी की) गण्टर जरीब ।
- Gunz** : अभिनूतन युगीन प्रारम्भिक हिमनद्य निक्षेप ; (वेवेरियाई) हिमनद्य निक्षेप के चार कालक्रम की प्रारम्भिक शृंखला ।
- Gur (Indian)** : गुड़ ।
- Gust** : अस्थायी प्रबल वायुवेग ; हवा का अस्थायी जोर का झोंका ।
- Gustiness of wind** : अस्थायी अंधड़ ; प्रबल वेगवती वायु झोंका ।
- Gutenberg, discontinuity** : (1800 मील नीचे भूगर्भ की) तरंगीय विच्छिन्नता ; गुटेनबर्ग तरंग विच्छिन्नता ; (जिसमें 1800 मील नीचे सामान्य तीर्थक लहरें लुप्त होकर प्राथमिक तरंग मन्द गति से चलने लगती हैं) ; ठोस माध्यम से द्रव माध्यम में तरंगों के प्रवाहित होने का सिद्धान्त ।

**Guyot** : चपटे शिखर वाले प्रशान्त महासागरीय पर्वत ; (तल से आधा मील ऊँचा) महासागरीय तलज लक्षण ।

**Gypsey** : चूर्ण क्षेत्रीय प्रवाहित विच्छिन्न जलधारा ; चूने के क्षेत्र की अस्थायी जलधारा ।

**Gypsum** : खड़िया मिट्टी ; शैल खड़ी ; प्राकृतिक कैल्शियम सल्फेट ; जिप्सम ।

**Gypsum dune** : खड़िया मिट्टी का टीला ; शैलखड़ी का स्तूप ।

**Gyral** : चक्र गति ; भ्रमी ; विघूर्ण ।

**Gyratory motion** : तरंगीय परिभ्रमण गति ।

**Gyre** : समुद्री वेसिन का बन्द प्रकोष्ठी चक्रिल क्रम ; ( $20^\circ$  से  $30^\circ$  उत्तर तथा दक्षिण अक्षांशों के मध्य का) समुद्रों का चक्राकार बन्द भाग ।

**Gyroceracone** : गोला शृंग शंकु ।

**Gyro-compass** : दिशासूत्रक वलय-कम्पास (जिसमें भू चुम्बकत्व का उपयोग नहीं होता है) ।

**Gyrograph** : वलय-ग्राफ ; कम्पास चक्र के भ्रमण को अभिलिखित करने वाला यन्त्र ।

**Gyrometer** : चक्रावर्ती वेगमान ।

**Gyroscope** : घुरी पर घूमने वाला लट्टू या चक्रिल यन्त्र ; जाइरोस्कोप यन्त्र ।

**Gyrose** : टेढ़ी रेखाओं से अंकित ; वक्र रेखांकित ।

## H

**Haaf** : मछली पकड़ने का गहरा समुद्री क्षेत्र ।

**Haar** : समुद्री कोहरा ; शीतसागर नीहारिका ।

**Haat (Indian)** : बाजार ; हाट ; साप्ताहिक या पाक्षिक बाजार ।

**Habitant** : निवासी ; वासी ; रहने वाला ।

**Habitat** : निवास स्थान ; प्राकृतिक वास ; वासयोग्य प्राकृतिक वातावरण ; पौधों के पनपने का प्राकृतिक स्थान ।

**Habitation** : वस्ती ; वसना ; निवास ; आवास ; वास स्थान ।

**Haboob** : दक्षिण सहारा व सूडान में चलने वाली उष्ण व आर्द्र प्रबल पवन ; हबूब सूडानी पवन ।

**Hachure (Fr.)** : रेखाच्छादन ; ढाल प्रदर्शन की समान्तर छाया रेखाएँ ; प्रकृति चित्रण की खण्डित रेखा आभांकन ।

**Hacienda (Sp.)** : विशाल कृषि जायदाद ; पशुपालन केन्द्र ; बागान खेती ।

**Haddon, races** : जातियों का हैडन वर्गीकरण ।

**Hade** : उत्कोण ; शीर्षवृत्त से मापा गया अंश तल के भुकाव का कोण ; शीर्ष से मापा गया खनिज परत का कोण ।

**Hadendoa** : मध्य-पूर्व नील नदी के मरुस्थली चरवाह—हडेन्डो ।

**Hades** : पाताल ; अधोलोक ; भूगर्भ ; कन्न ।

**Hadley cell** : हैडले का मध्यमान वायुमण्डलीय संचलन कोष्ठ सिद्धान्त ; हैडले का तापीय संचालन कोष्ठ ( $0^\circ$  से वायु गर्म होकर ऊपर उठती है तथा  $30^\circ$  के आसपास उतरती है) ।

**Haematite, Hematite** : 40-62% लोह मात्रा वाली अयस्क ; भूरा, काला या गेरुई रंग का लोह खनिज ; हैमेटाइट लोह खनिज ।

**Haff** : उथली लेगून ; छिछला कच्छ क्षेत्र ; तटीय बालू भित्ति से नदी मुख का अवरुद्ध पश्च जल ।

**Hafir** : छिछला जलागार ; उथला जलाशय ।

**Hafod** : ग्रीष्मकालीन आवास गृह ।

**Hag** : पीट शैल का खड़ा पार्श्व ; सिलिकीय उच्च प्रदेश के पीट का खड़े पार्श्व का चट्टानी भाग (किनारा) ।

**Haha** : बगीचे के घेरे की ऊँची खड़ी दीवार ; ऊँची सीमा दीवार ।

**Haida** : उत्तरी-पश्चिमी अमेरिका के मछुवाह—हैडा ।

**Hail** : ओला ।

**Hailstone** : अति विशाल आकार के ओले ; ओला पत्थर ।

**Hail storm** : ओला वृष्टि ।

**Hair line antique lettering** : उत्कृष्ट

- महीन गोथिक लिखावट ।
- Hairy caterpillar** : बालदार डिम्ब ।
- Haldenhang** : शैल पार्श्व के निचले भाग का ढाल ; विखण्डित शैल-निक्षेप की परत के और नीचे का भाग ।
- Half inch sheet** : आधा इंचो मापक का घरातल पत्रक ; 1" = 2 मील मापक का घरातल पत्रक ।
- Half tone** : अर्द्ध छायाघन ; बिन्दु छाया चित्र ; अर्द्ध आभासित वर्ण ।
- Half year land** : लामा चरागाही भूमि ; क्षेत्र जिसमें आधे वर्ष तक चरणोट व शेष काल में कृषि की जाती हो ।
- Halite** : शैल नमक ; प्राकृतिक नमक ; खनिज लवण ; सैधा नमक ; पहाड़ी नमक ।
- Halo** : प्रभामण्डल ; प्रकाश चक्र ; प्रकाश कुण्डल ।
- Halophyte** : लवणजीवी वनस्पति ; क्षारीय भूमि का पौधा ; क्षारीय दल-दल या एस्चुएरी के तट पर शोरे की जमीन में पैदा होने वाला पौधा ।
- Ham** : गाँव ; वस्ती ; मौजा ।
- Hamad** : स्थूल घास के क्षेत्र ।
- Hamada, Hammada** : चट्टानी मरुस्थल ; पथरीला रेगिस्तान ।
- Hamite** : अंकुश ; हुक ; अंकड़ी ; अंकुशाकार शंख ; उत्तर-पूर्वी अफ्रीका के स्याह भूरे रंग की व लम्बे शिर वाली हेमिट जाति ।
- Hamlet** : पुरवा ; लघुतम ग्राम ; खेड़ा ; कुछ घरों की वस्ती ; ग्रामक ।
- Hammock** : जाली ।
- Hana** : चट्टानी प्रदेश ।
- Hand level** : दस्ती तल दर्शक यन्त्र ; दस्ती लेवल ।
- Hangar** : विमानशाला ; विमान गृह ।
- Hanger** : तीव्र ढाल ; चूना प्रदेश के तीव्र ढाल पर स्थित वन ; बीच वृक्षीय वन ।
- Hanging cirque** : प्रपाती हिमज गर्त ; प्रपाती सर्क ।
- Hanging glacier** : शीर्ष हिमानी ; लटकती हिमानी ; प्रपाती हिमानी ; निलम्बी हिमानी ।
- Hanging valley** : निलम्बी घाटी ; लटकती घाटी ; शीर्ष घाटी ; प्रपाती बहिलम्बी घाटी ; मुख्य गहरी घाटी की शीर्षस्थ सहायक प्रपाती घाटी ।
- Hanging wall** : अंश स्तर का ऊपरी शीर्ष ; निलम्बी भित्ति ।
- Haratin** : सहारा के नखलिस्तानी नीग्रो कृषक ।
- Harbour** : पोताश्रय ; (प्रत्येक बन्दरगाह में पोताश्रय आवश्यक रूप से होता है, जबकि पोताश्रय में बन्दर सुविधाओं का अभाव भी हो सकता है) ; आश्रय-स्थल ; लंगर डालना ; बन्दरगाह में रुकना ।
- Harbour bar** : पोताश्रयी वालू तट ।
- Hard frost** : कड़ा पाला ।
- Hardness scale** : खनिज कठोरता का मोहज मापक ।
- Hard pan** : श्वेत अघः स्तर ; कड़ी परत ; कठोर स्तर ।
- Hard rime** : कड़ा तुषारी कोहरा ; कठोर तुषासा ; अधिक ठण्डे पाले में जलबूँदों का जमकर कठोर हिमकणों में परिवर्तित होना ।
- Hard water** : भारी जल ; क्षार जल ; कैल्शियम, मैग्नेशियम और लोह यौगिकों के मिश्रण का जल ।
- Hard wood** : कठोर वृक्षों के वन ; चौड़ी पत्ती वाले पतझड़ के जंगल के वृक्ष व उनकी लकड़ी ; कठोर लकड़ी ।
- Harmattan** : सहारा से पश्चिमी अफ्रीका को चलने वाली उत्तर-पूर्वी शुष्क पवन — हार्मटन ; उत्तरी गाइना के तट पर दिसम्बर से फरवरी तक चलने वाली झुलसा देने वाली पवन — हार्मटन ।
- Harpoon** : काँटेदार वृद्धी ; ह्वेल मछली का शिकार करने का भाला ; जल भाला ।
- Harvest** : पैदावार ; उपज ; फसल ; फसल की कटाई करना ; मछली पकड़ना ; मत्स्य संग्रहण ।
- Hatchet planimeter** : मानचित्र से क्षेत्र-मापी यन्त्र ; मानचित्र से क्षेत्रफल-परिकलन का यन्त्र ।

Haufendorf : अनियमित गाँवों का समूह ।  
Haugh, Haughland : चौरस कछारी भूमि ।

Havea Braziliensis : ब्राजील का पारावर ।

Haversine : अर्धोज्ज्या ।

Hawaiian eruption : पैठिक लावा का शान्त उद्गार ; बिना विस्फोट के शील्ड ज्वालामुखी का उद्गार ; हवाई प्रकार के ज्वालामुखी उद्गार ।

Hay : शुष्क घास ; सुखाने के लिये घास का फैलाना ।

Haystack : घास का ढेर ; गोलाकार घास ढेर ।

Haze : धूमिका ; कुहासा ; (धूमिका से 1 से 2 किलोमीटर के मध्य की) क्षीण दृश्यता ; धूल, नमक व धुएँ के कणों से वायुमण्डलीय निचली परतों की अल्प दृश्यता ।

Head : शीर्ष ; शिखर ; ऊँचाई पर प्रपात के ऊपरी भाग का जल भण्डार ; नदी व भील का संगम स्थल ; नीचालन अन्तिम सीमा ; नदी जलधारा के विरुद्ध प्रगामी ज्वारभित्ति शीर्ष ; उद्गम स्थल ; अन्तरीप ।

Head chainman : जरीब सर्वेक्षण का अग्रिम व्यक्ति ; अग्रिम चेन मैन ।

Head dune : शीर्ष वाला स्तूप ; किसी अवरोध के पवनाभिमुख भाग के स्थिर वायु स्थान पर जमा बालू स्तूप ।

Head dyke : अन्तरीप राल भित्ति ; अग्रिम राल भित्ति ; शीर्ष डाइक ।

Head index : वर्ग संकेत सूची ।

Heading : खनिज पट्टी का अग्र भाग ; भेद्य चट्टानों में तलीय जल पहुँचाने का नालीनुमा मार्ग ; संछिद्र ; खान में जाने का मार्ग ।

Head land : अन्तरीप ; तटीय अग्रभाग ; सिरों की बिना जुती हुई भू-पट्टी ।

Head of water : जल शीर्ष ; जलोद्गम ।

Head sea : सम्मुख लहर ; सामने की लहर ।

Head spring : स्रोत उद्गम ; नदी का उद्गम ।

Head wall : सर्क के पृष्ठ भाग की खड़ी शीर्ष चट्टान ; हिम क्षेत्र से अलग की हुई दरार के सहारे की खड़ी चट्टान ।

Headward capture : अभिशिर्ष अपहरण ।

Headward erosion of stream : नदी का अभिशिर्ष कटान ; नदी का उद्गम स्थल की ओर का कटान ; नदी का शीर्ष-कटाव ।

Head water (S) : नदी का ऊपरी बेसिन तथा स्रोत धाराएँ ; शीर्ष जल ; अभिशिर्ष केन्द्र ।

Head wind : प्रतिकूल वायु ; सम्मुख पवन ; सामने से बहने वाली हवा ।

Health resort : स्वास्थ्य केन्द्र ; स्वास्थ्य वर्द्धक स्थान ।

Heart land : केन्द्र ; केन्द्र स्थल ; भूकेन्द्र ; क्षेत्रीय केन्द्र ।

Heart land theory : मैकिण्डर का भूकेन्द्र सिद्धान्त ; मैकिण्डर की प्राचीन दुनिया के केन्द्र की भू-राजनीतिक विचारधारा ।

Heat atmospheric : वायुमण्डलीय ताप (ऊष्मा) ।

Heat balance : ताप संतुलन (पृथ्वी पर आने वाले तथा परिवर्तित सौर ताप विकिरण का अनुपात) ।

Heat flow : ताप वेग ।

Heat flux : (धारा के रूप में) ताप प्रवाह ।

Heath : बौढ़ ; भाड़ खेत ; भाड़ी वन ।

Heath land : आम्लिक मिट्टी की भूमि ; बिना बोई गई रेतीली अम्लीय भूमि ।

Heat loss : ताप क्षति ।

Heat low : निम्न ताप क्षेत्र ।

Heat of fusion : द्रवण ताप ।

Heat of vaporization : वाष्पीकरण ताप ।

Heat radiation : ताप विकिरण ।

Heat storage, in the ground : भूगर्भ में ताप का संचयन ।

Heat transport : ताप संचार ; ताप वहन ।

Heat wave : ऊष्मा तरंग ; प्रचण्ड गर्मी की एक अवधि ।

Heave, of fault : झुके हुए साधारण स्तर

अंश की परतों का अग्रविस्थापन ; अंश विस्थापन अन्तर ; स्तर अंशान उभार अन्तर ; अंशीय विच्छेदित परतों के सिरों के मध्य का अन्तर ; अंशित परतों के सिरों के मध्य का अनुप्रस्थ अन्तर ।

Heave of the sea : समुद्री लहरों का उभार (चढ़ाव) ।

Heaviside-kennelly layer : अयन मण्डलीय ई-परत ; 60—75 मील की ऊँचाई पर अयनमण्डल की परत जो विद्युत् तरंगों को प्रतिबिम्बित करती है ।

Heavy industry : भारी उद्योग ।

Heavy rainfall : वर्षा बहुल ; बहुवृष्टि ; अतिवृष्टि ।

Heavy sea : तरंगाकूल सागर ।

Hectare : हैक्टेयर मापी दशमिक इकाई (एक हैक्टेयर = 2.471 एकड़) (एक हैक्टेयर = 10 000 वर्ग मीटर ; 100 हैक्टेयर = एक वर्ग किलोमीटर) ।

Hedge : झाड़ी ; झाड़वन्दी ; बाड़ ; घेरा ; मेड़ ।

Height : ऊँचाई ; सागर तल से ऊपर की ऊँचाई ।

Height of instrument (H.I.) : यन्त्र की ऊँचाई ; अक्षरेखा की ऊँचाई ; दृष्टि तल रेखा ।

Height of plane of collimation : दृष्टिरेखा तल की ऊँचाई ।

Heiligenschein : सेलिनी किरोट ; प्रकाश-प्रभाव निमित्त प्रभामण्डल ।

Hekistotherm : आर्कटिक वृत्तीय वनस्पति ; काई की तरह का पौधा ऊष्णतम माह के 50° फारेनहाइट से कम ताप में पनपने वाली काई वनस्पति ।

Helicoidal flow : नदी का मोड़ पर चक्करदार प्रवाह ; नदी का कुण्डलाकार वेग ।

Helictite : कन्दरा की चूना निमित्त आकृतियाँ ।

Heliocenter : सूर्य केन्द्र ।

Heliocentric parallax : सूर्य केन्द्री लम्बन ।

Heliographic coordinates : सूर्य चित्रिय

निर्देशांक ।

Heliometer : सूर्य बिम्ब मापी ; ग्रह चाप मान ।

Helioscope : सूर्यदर्शी ; सौर दूरबीन ।

Helm, Helm cloud : शिखा मेघ ; पर्वत शिखर पर निमित्त आँधी सूचक मेघ ।

Helm wind : शिखा वायु ; उत्तरीपिनाइन पर्वतों में शिखर से उतरने वाली पूर्वी-उत्तर-पूर्वी तीव्र वायु ।

Hemantic season : बंगाल का अक्तूबर-दिसम्बर तक का प्रमुख उत्पादन काल ।

Hematite : 40—62% लोह मात्रा वाली अयस्क ; हेमेटाइट लोह खनिज ।

Hemicycle : अर्द्धचक्र ।

Hemihedral : अर्द्ध शीर्षीय ; विषम शीर्षक ।

Hemimorphic : अर्द्ध आकारीय ; विषम पर्वत ।

Hemisphere : गोलार्द्ध ।

Hemmed : घिरा होना ; परिवेष्टित ; बन्द होना ।

Hemp : सर्णी ; सन ; सण ।

Hendrif : शीतकालीन (स्थायी) आवास गृह ।

Herbivorous : वनस्पति जीवी ; शाकाहारी ।

Hercynian : उत्तर पुराकल्पीय मोड़दार पर्वत ; हर्सीनियन मोड़दार पर्वत ।

Hercynian orogeny : हर्सीनियन पर्वत निर्माणकारी अवस्था ; उत्तर पुराकल्पीय मोड़दार पर्वत निर्माण अवस्था ।

Hessian : टाट ; जूट ।

Heterogeneity : विषमता ; शैल विजातीयता ।

Heterogenous rocks : विविध संरचना का शैल समूह ; भिन्न पदार्थों से निमित्त शैल ; विषमरूपी शैल ।

Heterosphere : पृथ्वी का विषम गोला ; विषम गोला ।

Hiatus : भूगर्भीय अनुक्रम का अन्तर ; क्रम भंग ; शैल अनुक्रम में काल विशेष की चट्टानों का लुप्त होना ।

Hiatus : मार्ग ; छिद्र ।

Hidatsa : मिसौरी नदी-क्षेत्र की आदिम



- कृपक जाति हिडात्सा ।  
 High : उच्च दाव क्षेत्र ; वात केन्द्र ; प्रति चक्र ।  
 High air mass : उच्च वायु राशि ।  
 High altitude climate : उच्च उन्नतांशिय जलवायु ; अधिक ऊँचे स्थानों का जलवायु ।  
 High calcareous rock : शुद्ध चूर्णीय शैल ; उच्च कैल्शियमी शैल ।  
 High drainage density : तीव्र अपवाह घनत्व ।  
 High flood level : बाढ़ सीमा तल ; उच्च बाढ़ सीमा ।  
 High index : शुद्ध अभिसूचक ।  
 High land : उच्च भूमि ; उच्च प्रदेश ।  
 High land climate : उच्च पठारी जलवायु ।  
 High land plain : उच्च मैदानी स्थल ।  
 High latitude : उच्च अक्षांश ; उपरि अक्षांश ।  
 High level water storage : उच्च तल जलाशय ।  
 High pressure : उच्च दाव ; उच्च वायु दाव ।  
 High pressure belt : उच्च दाव कटिबन्ध ; उच्च वायुमार्ग की पेट्टी ।  
 High pressure cell : उच्च दाव कक्ष ।  
 High sea : बाह्य समुद्र ; महा समुद्र ; प्रादेशिक समुद्री सीमा से परे का खुला समुद्र ; ऊँची लहर ।  
 High speed steel : अत्यन्त कठोर स्पात ।  
 High tide : उच्च ज्वार ।  
 High veld : शीतोष्ण कटिबन्धीय दक्षिण अफ्रीका के 5000 फुट से ऊँचे घास के मैदान ।  
 High water : पूर्ण ज्वार ; ज्वारीय तरंग का उच्चतम बिन्दु ।  
 High water level : ज्वार रेखा ; उच्चतम जल स्तर ; उच्च जल तल ; उच्च ज्वार तल ।  
 High water line : उच्च जल रेखा ; उच्च ज्वार रेखा ।  
 Highway : उच्च मार्ग ; राज पथ ।  
 Hill : पहाड़ी ; पर्वतों से कम ऊँचाई के पहाड़ी भाग ।  
 Hill and dale : पहाड़ी और खुली चौड़ी घाटी का क्षेत्र ।  
 Hill and kettle topography : ऊबड़-खाबड़ हिमोढ़ पहाड़ियाँ और जलज गतिका युक्त स्थलाकृति ।  
 Hill farming : पहाड़ी खेती ।  
 Hill fog : पहाड़ी कोहरा ।  
 Hill grazing : पहाड़ी चराई ; पहाड़ी पशु चारण ।  
 Hillock : गिरिका ; टीला ; टेकरी ; लघु पहाड़ी ।  
 Hill shading : स्थलाकृति-चित्रण की छायांकन प्रणाली (जिसमें उत्तर-पश्चिम दिशा से तिर्यक् प्रकाश द्वारा—पूर्व व पश्चिम के ढाल छायांकित किये जाते हैं) ; उत्तर-पश्चिम दिक्षिक छायांकन स्थलाकृतिक चित्रण ।  
 Hills of accordant height : समान ऊँचाई की पहाड़ियाँ ।  
 Hill top : गिरि शिखर ।  
 Hill top plain : पहाड़ी शिखरस्थ मैदान ; शिखरस्थ मैदान ।  
 Hilly climate : पर्वतीय जलवायु ।  
 Hinge : सन्धिस्थल ; कोर ; घील अधिवक्र रेखा ; मोड़ की रेखा जहाँ परत वक्रता अत्यधिक हो ।  
 Hinge fault : सन्धि स्थल भ्रंश ; चूल भ्रंश ; शैल वक्रता का कोर भ्रंश ।  
 Hinterland (Ger.) : पृष्ठ प्रदेश ; पृष्ठ भागीय प्रदेश ; भीतरी प्रदेश ; (बंदरगाह का भीतरी प्रदेश जहाँ से निर्यात पदार्थ आते हैं) तथा जहाँ तक आयातित पदार्थ वितरित किये जाते हैं) ।  
 Hinterland. urban : नगरीय प्रभाव प्रदेश ; तटीय या भीतरी नगर का वस्तु आदान-प्रदान क्षेत्र ।  
 Hinterurbia : (नगरीय मजदूरों के रहने का) एकान्त नगरांचल ; नगर का दूरवर्ती बाह्य अधिवास क्षेत्र ; एकान्त उपनगर ।  
 Histogram : प्रावृत्ति वितरण प्रायत चित्र ; हिस्टोग्राम ।

- Historical geography :** ऐतिहासिक भूगोल ।
- Historic capital :** स्थायी राजधानी ; ऐतिहासिक राजधानी ।
- Historical geology :** ऐतिहासिक भू-विद्या ।
- History of maps :** मानचित्रों का इतिहास ।
- History of reformation of cartography :** मानचित्र कला के पुनर्गठन का इतिहास ।
- History of renaissance of cartography :** मानचित्र कला के पुनरुत्थान का इतिहास ।
- Hithe :** घाट ; प्राकृतिक लघु बन्दरगाह ।
- Hoarfrost :** श्वेत ओस ; बर्फानी ओस बिन्दुओं का जमाव ; ओस बिन्दुओं के जमने से बना श्वेत पाला ।
- Hodograph :** पथ चाप ; गति आलेख ।
- Hodometer :** यात्रा दूरी मापक यन्त्र ; पथ दूरी मापक यन्त्र ।
- Hoe-agriculture :** अत्यल्प क्षेत्रीय खेती ; कुदाली कृषि ।
- Hog's back, Hog back ridge :** खड़े ढालों की कुएस्टा श्रेणी ; शृंग पहाड़ी श्रेणी ; तीव्र ढाल की संकीर्ण पहाड़ी श्रेणी ।
- Holarctic :** उत्तर ध्रुवीय प्रदेश ; उत्तरी क्षीत कटिबन्ध एवं आर्कटिक जैविक क्षेत्र ; आर्कटिक प्रदेश सम्बन्धी ।
- Hold :** जहाजी डेक के नीचे माल रखने का रिक्त स्थान ।
- Holding :** जोत ; कृषि स्वामित्व ; क्षेत्र ।
- Hole :** गर्त ; गद्दा ; छिद्र ।
- Holistic :** भौगोलिक तत्त्वों को अन्तःसम्बन्धित समग्रता की दृष्टि से देखना ।
- Holm :** नदी या एस्चुएरी के मध्य का टापू ; कछार ; बाढ़ का समतल क्षेत्र ; स्थल टापू ।
- Holmes' convective current theory :** होम्स का संवाहन तरंग सिद्धान्त ।
- Holocene :** अभिनव काल ; नूतनतम काल ; 10,000 वर्ष ईसा पूर्व का प्रारम्भिक युग ।
- Holocene rock :** नूतनतम काल की चट्टान ; नवनिर्मित शैल ; हिम युग की समाप्ति पर निर्मित शैल ।
- Holoherdal :** पूर्ण पार्श्व ।
- Holokarst :** पूर्ण विकसित कास्ट क्षेत्र ।
- Holt :** लघु वन ; वनाच्छादित पहाड़ी ; ग्रामीण स्थल नाम ।
- Homestead :** गृह स्थान ; वास स्थान ।
- Homiothermic animals :** ऊष्ण खून वाले जानवर ; स्थायी शरीर ताप वाले जानवर ।
- Homocline :** सम-जलवायु स्थल ; सम-क्लाइमोग्राफ के क्षेत्र ।
- Homoclinial dip :** समदिश नति ; सम-दिश प्रतिवलयन ; एकांगी प्रतिवलयन भुकाव ।
- Homocline :** चट्टानों का एकांगी भुकाव ; एक ही दिशा में अनवरत रूप से झुकी हुई परतें ।
- Homogenous :** समरूप शैल ; समलाक्षणिक शैल ; समरूप ; सजातीय शैल ।
- Homogenous atmosphere :** समरूप वातावरण ; सजातीय प्रकृति ; समलाक्षणिक वातावरण ; समरूप वायुमण्डल ।
- Homolographic, Homolographic projection :** शुद्ध क्षेत्र प्रक्षेत्र ; सम-क्षेत्र प्रक्षेप ।
- Homocline projection :** सम-क्षेत्र ज्या प्रक्षेप ।
- Homopause :** (0—85 किलोमीटर की ऊँचाई तक का) सक्रिय रासायनिक अवयव सीमा क्षेत्र ।
- Homosapien :** पूर्व पाषाणिक पुरुष सम जाति ।
- Homoseismal line, Co-seismic line, Homoseism :** समकालिक भूकम्प प्रभावी क्षेत्रों को मिलाने वाली रेखा ; सह भूकम्प रेखा ।
- Homosphere :** (समुद्र तल से 35 किलोमीटर ऊँचाई तक का) सक्रिय रासायनिक अवयव मण्डल ।
- Honey comb weathering :** छत्तेदार अपक्षय ; समुद्री किनारों के गढ़ों की

- तलीय शैल के भौतिक व रासायनिक कटान से छत्तेदार बनने की क्रिया ; गर्तनुमा मौसमी अपक्षय ।
- Hoodooos : शैल शृंग ; खड़े चट्टानी कंगूरे ; शैल शिखर ; तीक्ष्ण भूस्तम्भ ; गोल शिलाखण्ड से आच्छादित मृत्तिका स्तम्भ ।
- Hook : अंकुश ; हुक ; तंग मोड़ ; तटीय भू-जिह्वा का अंकुश ; समुद्र में प्रक्षिप्त शैल खण्ड का टेढ़ा सिरा ; अन्तरोप ।
- Hopi : पश्चिमी उत्तरी अमेरिका के मरु-कृषक ।
- Horizon : क्षितिज ; सीमारेखा जहाँ पृथ्वी और आकाश मिलते हैं ; भौगोलिक क्षितिज ; संस्तर ।
- Horizon, apparent : दृश्यमान क्षितिज ; प्रत्यक्ष क्षितिज ।
- Horizon, astronomical : खगोलीय क्षितिज ।
- Horizon, geographical : भौगोलिक क्षितिज ।
- Horizon, geological : भूगर्भीय संस्तर ; जीवावशेष क्षितिज जीवावशेष वर्ग तथा परतदार चट्टानों का तल क्षितिज ।
- Horizon, soil : मिट्टी संस्तर ; मिट्टी के अनुभागों की लम्बवत् परतें ।
- Horizontal : अनुप्रस्थ ; क्षितिजीव ; क्षैतिज ; समांतर ।
- Horizontal angle : क्षैतिज कोण ; क्षैतिज समतल में दो रेखाओं के परिच्छेदन से निर्मित कोण ; अनुप्रस्थ कोण ।
- Horizontal axis : अनुप्रस्थ अक्ष ; आड़ी धुरी ।
- Horizontal bedding : अनुप्रस्थ तलाकृति ।
- Horizontal displacement : क्षैतिज स्थानान्तरण ; अनुप्रस्थ स्थान भ्रंश ।
- Horizontal equivalent (H.E.) : दो बिन्दुओं के मध्य का अनुप्रस्थ अन्तर ; क्षैतिज तुल्यता ; अनुप्रस्थ समदूरी ; क्रमिक समोच्च रेखाओं के मध्य की दूरी ।
- Horizontal line : अनुप्रस्थ रेखा ; आड़ी रेखा ; क्षैतिज रेखा ।
- Horizontal plane : क्षैतिज समतल ; अनुप्रस्थ फलक ।
- Horizontal scale : क्षैतिज मापक ; अनुप्रस्थ मापक ; परिच्छेदिका मापक ।
- Horizontal sheet of lava : अनुप्रस्थ लावा-शीट ।
- Horizontal strata : आड़ी शैल परत ; अनुप्रस्थ स्तर ।
- Horizontal surface : अनुप्रस्थ सतह ।
- Horizontal throw or heave : अनुप्रस्थ प्रक्षेपांतर ; क्षैतिज उभारी-भुकाव ; अनुप्रस्थ दूरी ।
- Horizon, true or rational : भूगुंडीय त्रिभुजाकार सर्वेक्षण का शुद्ध क्षितिज ।
- Horn (Ger.) : गिरि शृंग ; शृंग ; शंक्वाकार पर्वतीय शिखर ; पीठ से पीठ सटे कई सर्क के मध्य का स्तूपाकार शिखर ।
- Horn blende : हार्नब्लैण्ड खनिज ; चूना, लोहा और मैग्नेशियम सिलिकेट मिश्रित खनिज ।
- Horse latitude (s) : अश्व अक्षांश ; शान्त अक्षांशीय पेटी ; उपउष्ण कटिबन्धीय उच्च दाब की शान्त पेटी ; 30°—35° उत्तरी तथा 30°—35° दक्षिणी अक्षांशों की नीचे उतरती वायु की शान्त पेटियाँ ।
- Horse power : अश्व शक्ति (1 अश्व शक्ति = 746 वाट शक्ति) ।
- Horse shoe-lake : घनुषाकार झील ; चापाकार झील ; गोखुर झील ; नाल के आकार की झील ।
- Horse shoe type cone : खण्डित लावा-शंकु ; नाल रूप शंकु ।
- Horst (Ger.) : अवरोधी भूखण्ड ; उत्खण्ड ; सघन वन ; दो भ्रंशों के मध्य का समतल शिखर तलीय स्थिर उच्च खण्ड ; खड़े पार्श्व का समतल शिखर का स्थल खण्ड ।
- Horst fault : अवरोधी भूखण्ड भ्रंशन ; कटक भ्रंशन ।
- Horst mountain : एकाकी पर्वत ; दो दरारों के मध्य का उठा हुआ पर्वत ।
- Horticulture : उद्यान विज्ञान ; फल

- वागवानी ; उद्यान कम ; फल-फल सब्जी, नर्सरी पीघा तथा काचघर खेती ।  
 Hot and moist climate : उष्णार्द्र जलवायु ।  
 Hot air mass : उष्ण वायु राशि ।  
 Hot climate : उष्ण जलवायु ।  
 Hot desert : उष्ण मरुस्थल ; गर्म मरुस्थल ।  
 Hot desert climate : उष्ण मरुस्थलीय जलवायु ।  
 Hot house : ऊष्मा गृह ; काचघर ; पीघ खेती ऊष्म गृह ।  
 Hot spell : ग्रीष्म आवेग ; गर्मी का दौर ।  
 Hot spring : गर्म जल स्रोत ; तप्त जल स्रोत ।  
 Hottentot, Hottentto : कालाहारी रेगिस्तान के आदिवासी-चरवाह—होटेंटो ।  
 Hot wave : ऊष्म तरंग ; लू ; तप्त वायु संचार ।  
 Hot weather : ग्रीष्म ऋतु ; गर्मी का मौसम ; ग्रीष्म ; गरम मौसम ।  
 Hot wind : गर्म वायु ; उष्ण वायु ।  
 Hour circle : खगोलीय दीर्घ वृत्त ; खगोलीय देशान्तर वृत्त ।  
 Hourly intensity of rainfall : घण्टेवार वृष्टि तीव्रता  
 घण्टेवार वृष्टि तीव्रता =  $\frac{\text{कुल वर्षा}}{\text{वृष्टि के घण्टे}}$   
 House : गृह ; घर ; निवास स्थान ।  
 Howe : लघु गतं ; संकीर्ण गढ़ा ; अत्यन्त छोटी घाटी ।  
 Hue : वर्ण ; आभा ; छाया ; रंग ।  
 Huerta (Sp.) : सिंचित निम्न भूमि ; एक वर्ष में दो या अधिक फसलें पैदा करने वाली भूमि ; बहु फसली क्षेत्र ।  
 Hum : चुने के क्षेत्र की अवशिष्ट गोल पहाड़ियाँ ; कास्ट क्षेत्रीय गोल टीले ।  
 Human adaptation : मानवीय अनुकूलन ; अनुकूल मानवीय वातावरण ।  
 Human ecology : मानव परिस्थिति विज्ञान ; मनुष्य और प्राकृतिक वातावरण के पारस्परिक सम्बन्धों का विज्ञान ; मनुष्य और मनुष्य के सम्बन्धों का विज्ञान ; मानव परिवेश अध्ययन ।  
 Human geography : मानव भूगोल ।  
 Human-land : आवासी भूमि ; बसे हुए स्थल खण्ड ।  
 Human trail : मानव पगडण्डी ; पगडण्डी ।  
 Humic acid : वनस्पति निमित्त अम्ल ; वनस्पति के सड़ने से निमित्त कार्बनिक अम्ल ।  
 Humic coal : वनस्पति निमित्त कोयला ।  
 Humid : आर्द्र ; नम ; गीला ।  
 Humid continental cool summer climate : आर्द्र महाद्वीपीय शीतल-ग्रीष्म जलवायु ।  
 Humid cycle : आर्द्रता चक्र ।  
 Humid equatorial climate : भूमध्य रेखीय आर्द्र जलवायु ।  
 Humid farming : आर्द्र खेती ; तर खेती ; बरसाती खेती ।  
 Humidity : आर्द्रता ; नमी ; वायु में उपलब्ध वाष्प ।  
 Humid microthermal climate : शीतोष्ण आर्द्र जलवायु ।  
 Humid subtropics : आर्द्र उपउष्ण कटिबन्ध ।  
 Humid zone : आर्द्र क्षेत्र ; आर्द्र कटिबन्ध ।  
 Hummock : लघु गोल पहाड़ी ; मिट्टी ; चट्टान या बर्फ का टीला ।  
 Humus : वनस्पति तत्त्व ; हरी वनस्पति मिश्रित मिट्टी ; खाद मिट्टी ; ह्यूमस ।  
 Hurricane : भ्रंभावात ; पश्चिमी द्वीप समूह एवं मेक्सिको की खाड़ी में (75 मील प्रति घंटे से अधिक वेग की) चलने वाली उष्ण कटिबन्धीय तीव्रतम आंधी ; हरिकेन ।  
 Husbandry : कृषि कार्य ; खेती ; कृषि ; काश्त ।  
 Husk : भूसी ; धान का छिनका ; छिनका ।  
 Hut : झोंपड़ी ; कुटिया ; कुटीर ।  
 Hydatogenetic deposit : जलज निक्षेप ।  
 Hydrated lime : बुझा चूना ।  
 Hydration : जल योजना ; जल के साथ चट्टानों का मिश्रण ; जलीयन ; सनिजों में जल घुलने से घनिजों का फैलना ।

Hydration of mantle : भूगर्भीय चट्टानों का जलीयन ; निचली परतों का जल के साथ मिश्रण ।

Hydraulic action : जल क्रिया ; जलीय कार्य ; जल गति क्रिया ।

Hydraulic force : शूल अपरदन की लम्बवत् जलीय शक्ति ; लम्बवत् जलीय अपरदन शक्ति ; जलीय शक्ति ।

Hydraulic gradient : जलदाब ढाल ; जलस्तरीय ढाल (जो शीर्ष एवं प्रवाह की यथार्थ लम्बाई के अनुपात में दिखाया जाता है—जैसे शीर्ष 10 फुट, प्रवाह मार्ग 100 फुट हो तो ढाल 10% होगा) ।

Hydraulic jump : जलस्तर की वृद्धि ।

Hydraulic power : जल शक्ति ; द्रव चालित शक्ति ।

Hydraulic radius : जलीय घेरा ; जलघारा के परिक्षेत्र एवं घारा की आर्द्र परिसीमा के मध्य का अनुपात ।

Hydraulics : प्रवाह विज्ञान ; द्रव गति विज्ञान ।

Hydraulic survey : जलीय सर्वेक्षण ।

Hydraulic tidal current : ज्वार-पूरक जलघारा ; ज्वारीय जलस्तर पूरक घारा ।

Hydrodynamics : जलवेग विज्ञान ; द्रव गति विज्ञान ।

Hydro electric power (H. E. P.), white coal : जलविद्युत् शक्ति ; श्वेत कोयला ।

Hydrogenation of coal : कोयले द्वारा खनिज तेल का उत्पादन ।

Hydrogeology : भूगर्भ-जल विज्ञान ; भू-संरचना एवं जल सम्बन्धी भूगर्भ शास्त्र ।

Hydrograph : जल रेखा चित्र ; किसी स्थान विशेष पर निश्चित अवधि में जलघारा से निष्कासित जल को प्रदर्शित करने वाला रेखाचित्र ।

Hydrographer : जल सर्वेक्षक ; समुद्री चार्ट निर्माता ।

Hydrographic surveying : समुद्री सर्वेक्षण ; जल सम्बन्धी सर्वेक्षण ; समुद्री

मानचित्रीय सर्वेक्षण ।

Hydrography : जल सर्वेक्षण ; जल मानचित्रण ।

Hydroloccolith : वर्षानी जल फफोला ; (टुण्ड्रा या हिमानी परिसीमा क्षेत्रों में शरद् ऋतु में वर्षानी क्षेत्रों से घिरे जल गर्त में) जलस्थैतिक दाब से अति ऊँचे (20 फुट तक) जल फफोले का उठना ; जलस्थैतिक दाबीय गुम्बदाकार वर्षानी फफोला ।

Hydrological cycle : जल गतिकीय चक्र ; जलीय चक्र ; समुद्र ; वायुमण्डल और स्थल के मध्य जल का सतत् अन्तः परिवर्तन ।

Hydrology : जल विज्ञान ; जल विद्या ।

Hydrolysis : जल विच्छेदन ; जल विह्लेपण ; रासायनिक ऋतु धर्षण की एक क्रिया—वियोजन ।

Hydrometamorphism : जलीय रूपान्तरण ; जलज कायान्तरण ।

Hydrometeor : जल उल्का ।

Hydrometeorology : वर्षा ऋतु विज्ञान ; जलोल्का विज्ञान ।

Hydrometer : आर्द्रता मापक ; जल घनत्व मापी ।

Hydrophyte : जलोद्भिद् ; जल एवं संतृप्त मिट्टी में जीवित रहने वाला पौधा ; आर्द्र भूमि के पौधे ।

Hydrosere : जलीय वनस्पति विकास चक्र ; आर्द्र वनस्पति वृद्धि चक्र ।

Hydrosphere : जलमण्डल ।

Hydrostatic equilibrium : जलस्थैतिक संतुलन ; जलस्थैतिक साम्यावस्था ।

Hydrostatic pressure : जलस्थैतिक दाब ।

Hydrostatic stability : जलस्थैतिकी स्थिरता ।

Hydrostatics : जलस्थैतिकी ; जल अन्तरिक्षकी ।

Hydrothermal metamorphism : ताप जलीय रूपान्तरण ; जलीय ताप रूपान्तरण ; जलज-तापीय कायान्तरण ।

Hyetal : वर्षा सम्बन्धी ; वर्षा युक्त ।

Hyetograph : वृष्टि रेखाचित्र ; स्पले

वर्षामापक यन्त्र ।

Hyetometer : रेन गेज ; स्वलेखी वर्षा-मापक यन्त्र ।

Hydrograph : आर्द्रतामापी रेखाचित्र ; सापेक्ष आर्द्रता अभिलेख यन्त्र ; सापेक्ष आर्द्रता-ग्राफ ।

Hygrometer : आर्द्रतामापक यन्त्र ; सापेक्ष आर्द्रतामापी ।

Hygrophyte : अति आर्द्र भूमि का पौधा ; चौड़ी पत्ती वाली अतिवृष्टि पोषक वनस्पति ।

Hygroscope : आर्द्रता सूचक यन्त्र ; आर्द्रता मापी ।

Hygrothermograph : आर्द्रता ताप लेखी ।

Hypabyssal igneous rock : मध्यवर्ती आग्नेय शैल ।

Hyperbolic curve : अतिपरवलयिक वक्र ; अधोन्द्रीय वक्र रेखा ; हाइपर बोलीय वक्र ।

Hyperbolic vertical scale : अधोन्द्रीय लम्बरूपी मापक ।

Hypogene : अधोभूमि शैल ; भू-गर्भोत्पन्न ; परतदार तथा घरातली लावानिर्मित चट्टानों के अतिरिक्त सभी भूगर्भीय शैल ।

Hypso : ऊँचाई ; उच्चता ।

Hypsographic curve, Hypsometric curve : उच्चतादर्शी ग्राफ ; उच्चता-दर्शक वक्र ।

Hypsographoid : सामाग्यीकृत यथार्थ स्थल पार्श्व चित्र ; स्थल उच्चता दर्शी पार्श्व रूप ।

Hypsography : भू-स्थलाकृति रूपरेखा वर्णन ; उच्चता चित्रण ; उच्चता दर्शक ।

Hypsometer : उच्चता मापक यन्त्र ; जल बवधनांक मापी ; ऊँचाई के अनुसार पानी के उबलने के ताप बिन्दु को मापने का यन्त्र ।

Hypsometric colouring : उच्चता-मानीय वर्णक्रम ; उच्चतादर्शी वर्ण-आभाक्रम ।

Hypsometric map : उच्चतादर्शी मान-

चित्र ।

Hypsometry : उच्चता मापन (समुद्र तल से) ।

Hythe : घाट ; प्रत्यन्त छोटा प्राकृतिक बन्दरगाह ।

Hythergraph : हीदरग्राफ ; द्वादश भुजी जलवायु लेखी (ताप आर्द्रता) आरेख ।

## I

Ice : बर्फ ; जल का ठोस रूप (जल से कम घनत्व का—घनत्व 0.9166) तुषारी हिम ।

Ice age : हिम युग ।

Ice age, Quaternary : चतुर्थ युगीन हिम युग ; नवीनतम हिमयुग ; नूतन युगीन (C.600,000 वर्ष पूर्व) हिमाच्छादन ।

Ice anchor : जल धारा के तट पर जमा हुआ जल ; प्रवाही जल की तह का बर्फ ।

Ice apron : हिम रोष पट्ट ; पर्वत पार्श्वीय ग्लून हिमाच्छादन ; हिमरोष पुल ।

Ice barchan : चन्द्राकार हिम टीला ; वायु दिशा में जमा अर्द्धमण्डलाकार हिमज-टिन्ना ।

Ice barrier : हिम अवरोधक ; अण्टार्कटिक हिमविस्तार का छोर ।

Ice bay : हिम खण्डक ; हिमज खाड़ी ; दो उभरे स्थलों के मध्य का हिम खण्डक ।

Ice belt : आर्कटिक क्षेत्र की तटीय हिम पट्टी ।

Ice berg : प्लवी हिम शैल ; प्लवी हिम ; तैरता हुआ विशाल हिमपुञ्ज ; ज्वारीय हिमानी से टूटी हुई तैरती हिम राशि ।

Ice blink : हिम प्रभा ; हिम परावर्तित चकाचौंध ; घरातली हिम सतह के परावर्तन से निर्मित मेघ की निचली सतह की प्रभा ।

Ice cake : प्लवी हिम पपड़ी ; तैरते बर्फ की पतली परत ।

Ice-cap : हिमावरण ; लघु हिमपुञ्ज ; पठारों तथा उच्च अक्षांशीय द्वीपों पर आच्छादित स्थायी हिम राशि ; लघु

- हिम चादर ; हिम-शिखर ; ध्रुवीय हिम शिखर ।
- Ice couloir : हिम-कन्दरा गर्त ; तंग हिम मार्ग ।
- Ice crystal cloud : श्वेत पारदर्शी मेघ ; स्वच्छ श्वेत बादल ।
- Ice dam : हिमरुद्ध जलधारा ; हिम शैल द्वारा भवरुद्ध नदीजल ; हिम बाँध ।
- Ice deposit : हिम संचय ; हिम निक्षेप ।
- Ice age : हिम छोर ; प्लवी हिम शैल और खुले समुद्री जल के मध्य की सीमा ।
- Ice fall : हिम पात ; हिम प्रपात ।
- Ice field : ध्रुवीय हिम प्रदेश ; प्रवाही हिम राशि का विशाल क्षेत्र ; हिम क्षेत्र ।
- Ice floe : प्लवी (अनुप्रस्थ) समुद्री हिम शिला ; समुद्री हिम शिला की विखण्डित पतली पट्टी ।
- Ice fog : तुषारी कोहरा ; हिम कणिक कोहरा ; वायु में तैरते हिमकण युक्त कोहरा ।
- Ice front : हिम शैल सीमाग्र ; हिम शिला फलक ; ज्वारीय हिमानी ; प्लवी हिम शैल का समुद्री सीमाग्र ।
- Ice glacier : हिम नदी ; हिमानी ; हिमनद ।
- Ice grotto : हिम कन्दरा ; हिम निर्मित गर्त ।
- Ice-land ; बर्फिस्तान ।
- Ice ledge : हिम शिला फलक ; आर्कटिक क्षेत्र की तटीय हिम पट्टी ।
- Ice level : हिम तल ; हिम निक्षेप स्तर ।
- Ice pack : प्रवाही हिम पुञ्ज ; तैरते हिम शैल समूह ।
- Ice pinnacle : हिम शिखर ।
- Ice pyramid : हिम स्तूप ; हिमज पिरामिड ; स्तूपाकार हिम क्षेत्र ।
- Ice sea : हिम सागर ; आर्कटिक सागर ।
- Ice-sheet : हिमाच्छादित विशाल क्षेत्र ; हिम स्तरित क्षेत्र ; हिम विस्तार ; स्थलीय विशाल हिम क्षेत्र—(जैसे अण्टार्कटिका एवं ग्रीनलैण्ड) ।
- Ice-shell : तटरेखा से सम्बद्ध विशाल प्लवी हिम शिला ; तैरती हुई विशाल-
- तम तटीय हिम फलक ।
- Ice storm : बर्फानी तूफान ; बर्फाला तूफान ; हिम भूम्भा ।
- Ice stream : हिम वाहिनी ; हिम सरिता ।
- Ice thaw channel : हिम द्रवण जलधारा ; पिघले बर्फ की जलधारा ; हिम स्राव धारा ।
- Ice tongue : हिम जिह्वा ; हिम का अग्रिम लटकता हुआ भाग ।
- Ice wedge : हिम स्फान ; शंक्वाकार चट्टानी फटन जिसमें बर्फ जमी हो ; हिमज पतली (संकीर्ण) दरारी पट्टी ।
- Iceicle : प्रलम्बित हिम शंकु ; लटकती हुई नुकीली हिम शिला ।
- Ideographic : विशिष्ट विषय और भ्रलग भ्रलग स्थितियों का भौगोलिक अध्ययन ; स्वरूप चिह्न सम्बन्धी भौगोलिक अध्ययन ; विशिष्ट स्थिति स्वरूप अध्ययन ।
- Ideu (Japanese) : उष्ण जल स्रोत ; गरम जल स्रोत ।
- Igloo : एस्किमो की गुम्बदाकार भोंपड़ी ; हिम भोंपड़ी ; इगलू ।
- Igneous intrusion : चट्टानी दरारों के मध्य का अन्तर्भेदी आग्नेय माग्मा ; अन्तर्भेदी आग्नेय शैल ।
- Igneous rock : आग्नेय शैल ; माग्मा के ठण्डा होने से जमी चट्टान ।
- IGY (International Geophysical Year) : अन्तर्राष्ट्रीय भू भौतिक वर्ष (1 जुलाई 1957 से 3 दिसम्बर 1958 तक) ।
- Ill-conditioned triangle : असंगत कोणीय त्रिभुज ; 30° से कम या 120° से अधिक कोण का त्रिभुज ।
- Illuminated contours : प्रभासित समोच्च रेखाएँ ; उत्तर-पश्चिम में श्वेत व दक्षिण-पूर्वी भाग में स्याह समोच्च रेखित मानचित्र ; घूसर आभायुक्त समोच्चरेखित परतदार मानचित्र ।
- Illuviation : घुले पदार्थों का दुवारा जमाव ; घुले लसदार पदार्थों का अघः तल में दुवारा शक्त जमाव ; विनिक्षेपण ।

- Imbricate structure** : अतिघाटी शैल संरचना ; खपरैल की भाँति एक दूसरे पर जमी चट्टानों का सुव्यवस्थित ढेर ; सुव्यवस्थित ढेरनुमा शैल रचना ।
- Immature soil** : नवनिमित्त मिट्टी ; नवीनतम मिट्टी ; अपाशिवका मृदा ।
- Immersion** : निमग्न करना ; निमज्जन ; डुबाना ।
- Immigrant** : अन्यत्र से देश में आकर बसने वाला व्यक्ति ; परदेश में बसने वाला व्यक्ति ; परदेश निवासी ; प्रवासी नागरिक ; आवासी ।
- Immigration** : आवासन ; विदेश निवास ।
- Impermeable, Imperious, Imporous rock** : रन्ध्र रहित शैल ; अभेद्य चट्टान ; अप्रवेद्य शैल ; अपारगम्य शैल ; चट्टान जिसमें जल प्रवेश नहीं हो सकता हो ।
- Import** : आयात ; आयात पदार्थ ।
- Incandescent ash** : ज्वालामुखी विस्फोट के समय निकली राख चूण ; उद्दीप्त ज्वालामुखी राख ।
- Incas** : पीरू के आदिवासी—इन्का ।
- Inch** : इंच ; एक फुट का बारहवाँ अंश ; लघु द्वीप ।
- Inch to mile scale** : इंच तुल्य मील मापक ; इंच मीलमापक ;  $1'' = 1$  मील मापक ।
- Incidence, sun's angle of** : सूर्य स्थिति कोण ; सूर्य-आपतन कोण ।
- Incipient penepplain** : समतल प्राय नवीन भूमि ; प्रारम्भिक अवस्था का समप्राय-मेदान ; प्रारम्भिक समप्राय ।
- Incised meander** : नदी का चक्रिल निम्न कटानी मार्ग ; नदी का वक्राकार अघः कटानी मार्ग ; मोड़दार निम्नगा कटान ।
- Inclined Gothic lettering** : झुकी हुई गोथिक-लिखावट ; समान मोटाई की रेखाओं के झुके अक्षरंकन ।
- Inclosed meander** : नदी का मोड़दार बन्द मार्ग ; परिवद्ध चक्रिल (कुण्डलाकार) मार्ग ।
- Included angle** : अन्तःकोण ; अन्तर कोण ; मध्यस्थ कोण ; [बाह्य और आन्तरिक बिन्दु कोणों में से सबसे छोटा कोण (यदि वह  $180^\circ$  से कम हो) घटाने पर शेष कोण—अन्तःकोण होगा] ।
- Incompetent bed** : मुड़ने में अनुपयुक्त शैल परत ; मोड़ पड़ते समय चट्टान मुड़ने के बजाय खण्ड-खण्ड विखर जाने की क्षमता वाली परत ।
- Incompressible fluid** : असम्पीड्य तरल ; कड़ा तरल ।
- Inconsequent drainage pattern** : क्रमहीन (असंगत) जल प्रणाली ; वर्तमान भूगर्भीय संरचना के प्रतिकूल जल प्रणाली ; अक्रमवर्ती प्रवाह-प्रणाली ।
- Inconsequent valley** : असंगत घाटी ; प्रादेशिक संरचना के प्रतिकूल कटानी घाटी ।
- Incrustation** : बाह्य घनीकरण ; कड़ा आवरण ।
- Indaing (Burmese)** : सूखी लकड़ी के पतझड़ जंगल ।
- Indelta** : अन्तर डेल्टाई ; अन्तस्थैलीय डेल्टा ; अन्तडेल्टाई ।
- Indentation of coastline** : तट की दाँतदार वक्रता ; तट की दंतुरता ।
- Indeterminate drainage** : सन्दिग्ध प्रवाह प्रणाली ; अस्पष्ट जलधारा ; अनिश्चित प्रकार की जल प्रणाली ।
- Index cycle** : अभिसूचक चक्र ; अनुक्रमणिका चक्र ; निर्देशतालिका चक्र ।
- Index error** : वर्तियर पाठ्यांक की कोणीय त्रुटि ; वर्तियर सूचक विभ्रम ; अभिसूचक अशुद्धि ; प्रारम्भिक त्रुटि ; क्षैतिज एवं प्रदर्शक काँच समान्तर होने पर वर्तियर पाठ्यांक यदि शून्य से अन्य हो, तो उसे 'सूचक विभ्रम' कहते हैं ।
- Index fossil** : युगसूचक प्रस्तरित जीवावशेष ; नाम विशेष जीवावशेष लाक्षणिक शैल क्षेत्र ; जीव प्रस्तरित सूचक शैल ।
- Indian cotton** : छोटे रेशे वाली कपास ; छोटे रेशे की भारतीय कपास ।
- Indian Meteorological Department** : भारतीय मौसम विभाग ; भारतीय



- ऋतु-विज्ञान विभाग ।
- Indian pattern clinometer : भारतीय शैली का क्लाइनोमीटर ; भारतीय नति मापी ।
- Indian weather map : भारतीय मौसम मानचित्र ।
- Indica rice : उष्णकटिबंधीय चावल ।
- Indices : अक्षांक ; निर्देशांक तालिका ; संकेत सूची ।
- Indifferent equilibrium : वायुमण्डलीय अस्थिर साम्यावस्था ; वायुमण्डलीय निरपेक्ष साम्यावस्था ; वायु परिवेष्टन संतुलन ।
- Indigenous : यथा स्थानीय मूल चट्टान ; स्वदेशीय ; देशीय ।
- Indirect levelling : अप्रत्यक्ष समतलन ; विलोम समतलन ; सीमावर्ती समतलन ; विविध दिशिक समतलन ।
- Indirect ranging : परोक्ष आरेखन ; विविध दिशा-पंक्तिद्वन्धन सीध साधने की अप्रत्यक्ष पद्धति ; विविध दिशिक—रेजिंग ।
- Indo-China : हिन्द चीन ।
- Indonesian ocean : इण्डोनेशियाई महासागर (हिन्द महासागर का इण्डोनेशियाई भाग जिसे जुलाई 1963 से नया नाम दिया गया) ।
- Inductive presentation : अनुमानात्मक स्थिति ; आगमनात्मक प्रदर्शन ; प्रेरक चित्रण ।
- Induration : रासायनिक क्रिया से दनी मिट्टी की कठोरता ; शैल दृढ़ता ; दृढीकरण ; दृढ़ता ।
- Industrial area : औद्योगिक क्षेत्र ।
- Industrial centre : औद्योगिक केन्द्र ; उद्योग केन्द्र ।
- Industrial crop : औद्योगिक उपज ; व्यावसायिक फसल ।
- Industrial effluent : प्रवाहशील औद्योगिक मेला ।
- Industrial geography : औद्योगिक भूगोल ; निर्माण उद्योग भूगोल ।
- Industrial inertia : औद्योगिक स्थिरता ; औद्योगिक जड़ता ; उद्योग परिस्थितियों के प्रतिकूल होने पर भी सुचारु रूप से चालू रखना ; अनुद्योग ।
- Industrialization : औद्योगीकरण ; उद्योग विकासन ।
- Industrial map : उद्योग-मानचित्र ।
- Industrial momentum : औद्योगिक प्रगति ; औद्योगिक विकास क्षमता की तीव्रता ।
- Industrial salt : अशोधित नमक ; औद्योगिक लवण ।
- Industry : उद्योग ; अध्यवसाय ; व्यवसाय ।
- Inexhaustible resources : असीम साधन ; अनन्त संसाधन स्रोत ; अक्षयी साधन स्रोत ।
- Infantile death rate : शिशु मृत्यु दर ।
- Infant (ile) mortality : शिशु मृत्यु संख्या (1000 जन्मे जीवित बच्चों में से एक वर्ष से कम की आयु के बच्चों की औसत मृत्यु संख्या) ।
- Infantile town : शैशव कस्बा ; आवेकसित कस्बा ।
- Inferior mirage : अधोवर्ती भ्रृगु तृष्णा ; सड़क सतही भ्रृगु तृष्णा ; गर्मी में सड़कों की सतही प्रकाश परावर्तन से उत्पन्न दृष्टि भ्रम ।
- Infield and outfield : घर के आसपास का और घर से दूर का खेत ; कृषि योग्य एवं वंजर भूमि ।
- Infertile : अनुपजाऊ ; वंजर ; अनुवंबर ।
- Infilling : अन्तः पूरण ; आपूरक ; आपूर्णन ।
- Infiltration : रिसना ; अन्तः ज्ञावण ; अन्तर्गलन ; अन्तर्भरण ।
- Infinite density : अपरिमित घनत्व ।
- Inflow : अन्तः प्रवाह ; भीतरी बहाव ।
- Influent seepage : अन्तः वरण ; अन्तः ज्ञाव ।
- Influent stream : नदी जिसका जलमार्ग जलस्तर से ऊँचा हो ; अन्तः प्रवाही जलधारा ।
- Ingot : धातु पिण्ड ।
- Ingrown meander : (विषम पार्वतीय चौड़ी घाटी में) नदी का यत्राकार पारवर्ती कटानो मार्ग ।

- Inhabitation** : निवास स्थान ; वस्ती ; आबादी ; अधिवास ।
- Inherited basin glacier** : अनुवर्ती बेसिन हिमानी ।
- Initial land forms** : प्रारम्भिक (मूल निर्माणात्मक) स्थलाकृतियाँ ।
- Initial slope** : प्राथमिक ढाल ; अभ्रिम ढाल ।
- Initial stage** : प्रारम्भिक अवस्था ; आदिम अवस्था ।
- Injection gneiss** : अन्तर्वेधी आग्नेय नीस चट्टान ।
- Inland basin** : अन्तः प्रवाही बेसिन ; केन्द्रोन्मुखी बेसिन ; आन्तर स्थलीय बेसिन ।
- Inland drainage** : अन्तस्थलीय जल प्रणाली ; अन्तः प्रवाही अपवाह तन्त्र ; केन्द्रोन्मुखी प्रवाह प्रणाली ; जल निष्कासन प्रणाली जिसका जल समुद्र तक नहीं जाता हो ।
- Inland island** : अन्तस्थलीय द्वीप ।
- Inland marsh** : अन्तस्थलीय दलदल ; बाढ़ क्षेत्रीय अस्थायी भू-दलदल ।
- Inland navigation** : अन्तस्थलीय जहाजरानी ; अन्तस्थलीय नौचालन ।
- Inland sea** : अन्तस्थलीय समुद्र ; भीतरी बन्द समुद्र ; विस्तृत पृथक् जलावरण जिसका सम्बन्ध खुले समुद्र से नहीं हो ।
- Inland transport** : अन्तस्थलीय यातायात ; अन्तः स्थल परिवहन ; स्थलीय परिवहन ।
- Inlet** : संकीर्ण खाड़ी ; संकीर्ण सागरीय द्वार ; अन्तः पथ ; प्रवेश द्वार ; प्रवेश ।
- Inlier** : नवीन चट्टानों से घिरा प्राचीन चट्टानों का खुला भाग ; नवीन परतों के मध्य का कड़ा चट्टानी भाग ; नवीन चट्टानों के मध्य की पुरानी शैल परत ; भीतरी शैल ।
- Inner capillary water** : आन्तरिक केशिका जल ।
- Inner crescent theory** : रूसी भूकेन्द्र के सीमावर्ती क्षेत्रों का भू-राजनीतिक सिद्धान्त ।
- Inner lead** : भीतरी बन्द जल मार्ग ; अपतटीय द्वीप शृंखला और तट रेखा के मध्य का बन्द, शांत जल ।
- Inorganic marine deposit** : अकार्बनिक समुद्री निक्षेप ; समुद्री खनिज निक्षेप ।
- Inselberge (Ger.)** : मरुस्थल की अवशिष्ट पथरीली पहाड़ी ; द्वीपाभंगिरि ; अनाच्छादित अवशिष्ट गोल चट्टानी शृंग ; सवन्ना एवं अर्द्ध मरुस्थली प्रकृति की गोल चिकनी अवशिष्ट चट्टान ।
- Insequent stream** : असंगत जलधारा ; प्रादेशिक संरचना पर आकस्मिक विकसित क्रमहीन जलधारा ; शीर्षानुवर्ती जलधारा ।
- Inset map** : अन्तर्वेश मानचित्र ; अनु-प्रविष्ट मानचित्र ; अन्तर्प्रविष्ट मानचित्र ।
- Inshore** : तटवर्ती ; तट की ओर ; तट के निकट का ।
- Insolation** : सूर्य ताप ; धरातल तक पहुँचने वाला सूर्य ताप ।
- Insolation belt** : सूर्याभिताप कटिबन्ध ; आतपन क्षेत्र ।
- Insolation weathering** : सूर्यतापी अपक्षय ; सूर्यातपन अपक्षय ।
- Instability, atmospheric** : वायुमण्डलीय अस्थिरता ; गर्म वायु के ऊपर उठने तथा ठण्डी वायु के नीचे उतरने से उत्पन्न वायुमण्डलीय विकोभ एवं अस्थिरता ।
- Instability, in air mass** : वायु राशि की अनित्यता ; वायु राशि अस्थिरता ।
- Installed capacity** : विद्युत् उत्पादन क्षमता ; स्थापित क्षमता ।
- Instruments, drawing** : आलेखन उपकरण ; चित्रांकन साधन ।
- Instruments, meteorological** : मौसम-विज्ञान सम्बन्धी उपकरण ; श्रुतु-विज्ञानीय यन्त्र ; मौसम जाँच यन्त्र ।
- Insula** : द्वीपिका ; टापू ।
- Insular** : द्वीपीय ; द्वीप निवासीय ; द्वीप सम्बन्धी ।
- Insular climate** : द्वीपीय जलवायु ;

- द्वीपों और तटीय क्षेत्रों का जलवायु ।  
**Insular hill** : द्वीपीय पहाड़ी ; समुद्र से बाहर दिखाई देने वाली पहाड़ी ।  
**Insular location** : द्वीपीय स्थिति ।  
**Intake** : कृष्य भूमि ; अन्तर्ग्रहण ; अन्त-ग्रही ; ग्रहण शक्ति ; जल प्रवेश स्थान ; अन्तर्गम क्षेत्र ।  
**Intense metamorphism** : तीव्र रूपान्तरण ; अति रूपान्तरण ।  
**Intensify** : निम्न दाब क्षेत्र में वायु का तेजी से उतरना ; प्रबल होना ; तीव्र वृद्धि ।  
**Intensity of cropping** : बहुफसली खेती ; खेती की घनता ।  
**Intensity of insolation** : सूर्यताप प्रखरता ; सूर्यताप प्रचण्डता ।  
**Intensity of rainfall** : वृष्टि तीव्रता ; वृष्टिवेग ; वृष्टि मात्रा ।  
**Intensive agriculture** : सघन खेती ; गहन कृषि ।  
**Intensive and extensive agriculture** : विस्तृत क्षेत्रीय इकाई की सघन कृषि ।  
**Interaction of a land wind** : स्थल वायु की परस्पर क्रिया ; स्थलीय वायु का पारस्परिक प्रभाव ; स्थलीय की अन्तर्क्रिया ।  
**Inter-bedded** : अन्तःस्तरीय (परतदार) शैल ।  
**Inter calated** : अन्तःस्तरित ।  
**Intercept** : अन्तःखण्ड ; अन्तःखण्डित (विच्छिन्न) करना ; अवरुद्ध करना ।  
**Interdependence** : परस्परवलम्बन ; एक दूसरे की निर्भरता ।  
**Interdigitation** : समीपस्थ शैल स्थापन स्थिति ; पंजा मध्यस्थ होना ।  
**Interfacial** : पारस्परिक ; अन्तःपृष्ठीय ; दो तलों के मध्य स्थित ।  
**Interfluve** : दोआब ; नदी घाटियों के मध्य की उठी हुई भूमि ; दो नदियों के मध्य का क्षेत्र ।  
**Interfluve summit** : दोआब चोटी ; दो नदियों के मध्य का श्रेणी शिखर ।  
**Interglacial** : अन्तर्हिमानीय ; अन्त-हिमानी ; हिम मध्यवर्ती ; दो हिमयुगों के मध्य का ।  
**Interglacial epoch** : आवान्तर हिम युग ; अन्तर्हिमानीय युग ।  
**Interglacial period** : दो महाद्वीपीय हिमानियों की गति के मध्य का काल ; हिमान्तर काल ; अन्तर्हिमानीय काल ।  
**Intergranular translation** : रासायनिक कणिक विलयन ; हिमानीय हिम कणों का गतिशील होना ; हिमकणीय स्थानान्तरण ; अन्तःहिमकरण स्थानान्तरण ।  
**Interior angle** : अन्तर कोण ; अन्तः-कोण ; बाह्य और अन्तर कोणों में से सब से छोटा कोण (यदि  $180^\circ$  से कम हो) घटाने पर शेष कोण अन्तःकोण होगा ।  
**Interior basin** : अन्तः बेसिन ; आन्तरिक नदी पात्र ।  
**Interior drainage** : अन्तःप्रवाही जल प्रणाली ; जल प्रणाली जिसका जल समुद्र तक नहीं जाता हो ; केश्चोन्मुख जल प्रणाली ।  
**Interior of the earth** : भू-गर्भ ; पृथ्वी का अन्त्यान्तर ; पृथ्वी का भीतरी भाग ; अन्तर्भू-भाग ।  
**Interior plain** : आन्तरिक मैदान ; अन्तःमैदान ।  
**Interlobate moraine** : अन्तःक्षीणाकार हिमोढ़ ; अन्तर्खण्ड युक्त हिमोढ़ ।  
**Interlocking spur** : अन्तर्ग्रथित पर्वत बाहु प्रक्षेप ; युवा नदी घाटी में प्रक्षिप्त पर्वत बाहु भाग ; घाटी को ढके हुए अतिछादी पर्वत प्रक्षिप्त भाग ; अन्तर्ग्रथित स्पर ।  
**Intermediate base line** : मध्यवर्ती आधार रेखा ; अन्तस्थ आधार रेखा ।  
**Intermediate foresight** : मध्यवर्ती अग्र-वलोकन ।  
**Intermediate layer** : भूगर्भीय सीमा परत ; मध्यवर्ती परत ।  
**Intermediate rock** : अम्लीय एवं क्षारीय चट्टानों के मध्य की आग्नेय शैल ; माध्यसिलिका शैल ।  
**Intermediate shell** : मध्यवर्ती परत ; माध्य शैल परत ।

- Intermittent canal** : निम्नोन्नत नहर ; रुक-रुक कर बहने वाली नहर ; गीली-सूखी नहर ; विसर्गी नहर ।
- Intermittent rain** : अन्तर्विरामी वर्षा ; रुक-रुक कर होने वाली वर्षा ; विसर्गी वर्षा ।
- Intermittent river** : विक्षेपात्मक नदी ; विच्छिन्न नदी ; विच्छेदयुक्त अन्तरायिक नदी ; खण्डित नदी ।
- Intermittent saturation, zone of** : भूपृष्ठ से नीचे की संतृप्त परत ; विच्छिन्न संतृप्त क्षेत्र ; विसर्गी संतृप्त क्षेत्र ।
- Intermittent spring** : विक्षेपात्मक जल स्रोत ; अन्तर्विरामी स्रोत ।
- Intermittent stream** : अन्तर्विरामी जल धारा ; विक्षेपात्मक जल धारा ; विसर्गी जल धारा ।
- Intermontane, Intermont** : अन्तःपर्वतीय ; अन्तरा पर्वत ; पर्वतों के मध्य ।
- Intermontane plateau** : अन्तरापर्वतीय पठार ; अन्तःपर्वतीय पठार ; पर्वतों से घिरा पठार ।
- Intermont highland** : अन्तःपर्वतीय उच्च प्रदेश ; अन्तःपर्वतीय उच्च भू-भाग ।
- Internal drainage** : अन्तःप्रवाही जल प्रणाली ; केन्द्रोन्मुख जल प्रणाली ।
- Internal forces** : भूगर्भीय शक्तियाँ ; आन्तरिक शक्तियाँ ।
- Internal-friction** : आन्तरिक घर्षण ।
- International boundary** : अन्तर्राष्ट्रीय सीमा रेखा ।
- International date-line** : अन्तर्राष्ट्रीय तिथि रेखा ।
- International million map** : 1 : 1000,000 मापक का अन्तर्राष्ट्रीय मानचित्र ।
- International nautical mile** : अन्तर्राष्ट्रीय समुद्री मील (6076') फुट लम्बाई का मील) ।
- International projection** : अन्तर्राष्ट्रीय प्रक्षेप ।
- Internal scale** : भिन्नात्मक मापक ; प्रतिनिधि भिन्न मापक ; अन्तर्राष्ट्रीय मापक ।
- International symbols, geographical** : अन्तर्राष्ट्रीय भौगोलिक संकेत (चिह्न) ।
- International Year of the Quiet Sun (I.Q.S.Y.)** : अन्तर्राष्ट्रीय-शान्त सौर वर्ष (1 जनवरी 1964 से भू-भौतिक वर्ष के कार्यक्रम का सहकारी अध्ययन) ।
- Interplanetary dust** : अन्तर्ग्रह धूलि ; ग्रहान्तरीय धूलि ।
- Interpluvial period** : वर्षाजन्म एवं हिमानीय अवस्थाओं के मध्य का काल ; निम्न अक्षांशीय अन्तर्हिमानीय काल ।
- Interpolar** : अन्तर्ध्रुवीय ; ध्रुवान्तरीय ।
- Interpolation** : अनुक्षेप ; अन्तर्वेशन ; अन्तर्विष्ट ; अन्तर गणन ।
- Interpolation of contours** : अन्तर्वेश समोच्च रेखाएँ ; अंकित धरातली बिन्दुओं के मध्य आनुपातिक अन्तर से समोच्च रेखाएँ चित्रित करना ; अनुक्षेप समोच्च रेखाएँ ।
- Interpolation of isopleths** : अन्तर्विष्ट समपरिमाण रेखाएँ ; सममूल्य रेखाओं का अन्तर्वेश ; अनुक्षेप तुल्य मान रेखाएँ ।
- Interrupted projection** : अन्तरित प्रक्षेप ; बहु-मान्य अक्षांश रेखाओं वाला प्रक्षेप ; खण्डित समआधारीय प्रक्षेप ।
- Intersection** : परिच्छेदन ; विभक्त करना ; अन्तरानुभागीय ; काट प्रतिच्छेदन ; काटना ।
- Intersection of rays** : दो सर्वे स्टेशनों से खींची गई रेखाओं का परस्पर कटान ; रेखा प्रतिच्छेदन ।
- Intersection, plane table** : चित्रण पटल परिच्छेदन ; चित्रण-पटलीय प्रतिच्छेदन ।
- Interstadial** : अन्तर्हिमानीय अल्पकालिक अवस्था ; मध्य अन्तरावस्था के अन्तिम हिमोढ़ ।
- Interstellar cloud hypothesis** : अन्तर तारक मेघ परिकल्पना ।
- Interstellar dust hypothesis** : अन्तर-तारक धूलि परिकल्पना ।

Interstellar polarization : अन्तः तारक आकर्षण (चुम्बकीयता) ।

Inter stream area : अन्तः सरिता क्षेत्र ; दो आब ।

Intertrappean : अन्तः सोपानाश्म ; अन्तःस्तम्भाकार स्याह आग्नेय शैल ।

Intertrappean bed : अन्तः सोपानाश्म तल ।

Inter tropical : अन्तःउष्ण कटिबन्धीय ; अतः उष्ण कटिबन्धीय ; अन्तःउष्ण प्रदेशीय ।

Intertropical convergence zone : अन्तःउष्ण कटिबन्धीय अभिसरण क्षेत्र ; भूमध्य रेखीय निम्नवायु भार का विशाल गर्त ।

Interurban transportation : नगर प्रभाव क्षेत्रीय परिवहन नगरांचल परिवहन (यातायात) ।

Interval, contour : समोच्च रेखान्तर ।

Intervalometer : मध्यान्तर मापी ; आभ्यन्तर मापी ।

Intervisibility : अन्तर्दृश्यता ; अन्तर्दृष्टि-गोचरता ; परस्पर दृश्यता ।

Intra urban transportation : अन्तः नगर प्रदेशीय परिवहन ; नगर-प्रदेशीय यातायात ।

Intrazonal soil : अन्तः क्षेत्रीय विशिष्ट संरचनात्मक मिट्टी ; अन्तर्बंक्षांशीय मिट्टी ; अन्तर्क्षेत्रीय पीट, क्षार एवं चूना मिट्टी ।

Intrenched meander : समान खड़े पार्श्व की घाटी में नदी का वक्राकार खड़ा कटानी मार्ग ; नदी के खड़े पार्श्व का चक्रिल मार्ग ।

Intrusion : अन्तर्भेदी शैल ; चट्टानी दरारों के मध्य जमा अन्तर्भेदी माग्मा ; आन्तरिक उभार ।

Intrusive igneous rock : अन्तर्भेदी आग्नेय शैल ; आभ्यान्तरिक आग्नेय शैल ; अन्तर्वेधी आग्नेय शैल ।

Intrusive neck : जमे लावा की आभ्यान्तरिक ज्वालामुख ग्रीवा ; जमे लावा की ज्वालामुख छिद्र नली ; अन्तर्भेदी आग्नेय कन्दरा ।

Intrusive stock : ग्रेनाइट अधःशैल ; आग्नेय शिलास्तूप ; अन्तर्भेदी ग्रेनाइट शैल ।

Inundation : बाढ़ ; जल प्रलय ; आप्लावन ; जल वृद्धि ।

Inundation season : जलप्लावन ऋतु ; अतिवृष्टि व बाढ़ का मौसम ।

Invariable wind : नियतवाही हवा ; स्थायी हवा ; नित्यवाही पवन ; अपरिवर्तनीय वायु राशि ।

Invariant interval : अपरिवर्ती शैल छिद्र ; स्थिर अन्तर ।

Invar staff : इन्वर पैमाइश छड़ ; इन्वर मापछड़ ।

Invar tape : इन्वर फीता ; गिल्ट एवं फौलाद मिश्रित धातु का बना फीता ।

Inversion : प्रतिलोमीकरण ; उत्क्रमण ; विपरीत ; उल्टापन ।

Inversion fog : प्रतिलोमी कोहरा ; आर्द्रवायु परत के ऊपर कोहरा होना ।

Inversion of relief : विलोम स्थलाकृति ; भूआकृति उत्क्रमण ; अनाच्छादन से स्थलाकृति के उभरे भाग (अपनति) कट कर निम्नभाग बन जायें, और यथावत् निम्न भाग (अभिनति) उभरे भाग दिखाई देने लगें ।

Inversion of temperature : विलोम तापक्रम ; प्रतिलोमी ताप ; संक्रमण ताप ; उलटे ताप ।

Inverted fold : उलटे मोड़ ; अधोमुखी मोड़ ; प्रतिकूल मोड़ ; आँवे मोड़ ; उत्क्रमी मोड़ ।

Inverted rim : अन्तर्गत किनारा ; उत्क्रमी सीमा ; प्रतिकूल छोर ।

Inverted stream : प्रतिकूल प्रवाही जलधारा ; अधोमुखी जलधारा ।

Inverted structure : विलोम संरचना ; प्राचीन चट्टानों के नीचे नवीन चट्टानी संरचना का मिलना ; परतदार चट्टानी मोड़ों के ऊपर प्राचीन शैल परत का पाया जाना ।

Invisible area : दर्शनातीत क्षेत्र ; अदृश्य क्षेत्र ; अदृश्यमान क्षेत्र ।

Invisible export : परोक्ष निर्यात ।

Involution of bed : तलीय अन्तर्वलन ;  
चट्टानी परतों की जटिलता ।

Ionosphere : अयन मण्डल ; वायुमण्डलीय  
समताप मण्डल का उपरि भाग ।

Iran type natural region : भीतरी उच्च  
प्रदेश तुल्य प्राकृतिक प्रदेश ; ईरान  
तुल्य प्राकृतिक प्रदेश ।

Iridescent : चित्र आभा ।

Iron : लोह ; लोहा ।

Iron age : लोह-युग ।

Iron and steel industry : लोह-स्पात  
उद्योग ।

Iron curtain : यूरोपीय कम्युनिज्म सीमा  
रेखा ; रूस तथा सहयोगी साम्यवादी  
पूर्वी यूरोपीय राज्यों तथा पश्चिमी  
यूरोपीय गैर-साम्यवादी राज्यों के मध्य  
की सीमा रेखा ।

Iron gate : लोह-द्वार ; हंगरी-रोमानिया  
के मध्य का डेन्यूब नदी का संकीर्ण  
पहाड़ी मार्ग ।

Iron-nickel core : पृथ्वी का लोह निकल  
केन्द्र ; निफे ; 1800 मील नीचे 120  
घनत्व का भू-अभ्यान्तर ।

Iron ore : लोह अयस्क ; कच्चा लोहा ;  
खनिज लोहा ; लोह धातु ।

Iron pan : कठोर अधःस्तर ; कड़ी परत ;  
लोह आक्साइड की अधः शैल परत ।

Irregular error : सर्वेक्षक की नियन्त्रण  
योग्यता से परे की अशुद्धि ।

Irregular satellite : बिना कक्ष वाला  
उपग्रह ।

Irregular section : अनियमित तला-  
वलोकन परिच्छेद ।

Irregular slope : विषम ढाल ; ऊँचा-  
नीचा क्रमहीन ढाल ।

Irrigable : सिंचाई योग्य ।

Irrigation : सिंचाई ।

Irrigation farming : सिंचाई द्वारा कृषि ;  
सिंचाई खेती ।

Isallobar : समदाब परिवर्तन रेखा ।

Isallobaric wind : (घिरते दाब क्षेत्र  
की) समदाब परिवर्तन रेखीय वायु ।

Isallotherm : समताप परिवर्तन रेखा ।

Isamplitude : समान्तर स्थानों से खींची

हुई समकोणान्तरीय रेखा ।

Isanomal, Isanomalous line : सम-  
विसंगति रेखा ; सम विश्रुंखलता रेखा ;  
समकोणिकान्तर रेखा ; जलवायु के तत्त्वों  
के मध्यमान से समान्तर की रेखा ।

Isaphodic map : यात्रा के समान व्यय  
की रेखाओं का मानचित्र ।

Isarithm : समगणना रेखा ; स्थायी मान  
रेखा ; समान संख्या की रेखा ।

Isentropic analysis : समउत्क्रम माप  
विश्लेषण ।

Ishi (Japanese) : पत्थर ; शिला ।

Island : द्वीप ।

Island arc : द्वीपीय चाप ; द्वीप तोरण ।

Island dotted sea : द्वीपोंकित सागर ;  
द्वीप बिन्दुकित सागर ।

Island festoon : मालाकार द्वीप समूह ;  
सागरीय द्वीप माला ।

Island ice cap : द्वीपीय हिम शिखर ;  
द्वीपीय हिमावरण ।

Island platform : द्वीप वेदिका ; द्वीपीय  
प्लेटफार्म ।

Island strewn : द्वीप आच्छादन (फैलाव) ।

Island strewn sea : द्वीप विकीर्ण सागर ;  
द्वीप आच्छादित सागर ।

Island studded sea : द्वीप जटित  
सागर ।

Isle : लघु द्वीप ; उपद्वीप ; टापू ।

Islet : द्वीपिका ; द्वीपक ; छोटा टापू ।

Iso : सम ; समान ; तुल्य ; बराबर ।

Isobar : समदाब रेखा ; समभार रेखा ।

Isobaric gradient : समदाबिक उतार-  
चढ़ाव ; बरोमीटर का आनुपातिक  
उतार-चढ़ाव ।

Isobaric surface : समभार रेखीय सतह ;  
समभार सतह ।

Isobaric transformation : समभारिक  
रूपान्तरण ।

Isobaric wet bulb temperature :  
समभार आर्द्र बल्ब ताप ।

Isobase : यवनमन रेखा ; स्थलीय समान  
चढ़ाव-उतार की रेखा ।

Isobath : समान गहराई की रेखा ; सम-  
गहराई मापन रेखा ।

**Isobathy therm :** (समुद्री) सम निम्न-तलीय ताप रेखा; समगहराई ताप रेखा ।

**Isobront :** समकालिक वज्र भंभा रेखा ।

**Isochimenal line :** शीतकालीन समताप रेखा ।

**Isochore :** समआयतन रेखा; भूगर्भीय संरचना की समान मोटाई की रेखा ।

**Isochromatic line :** एक रंग की रेखा; समवर्णीय रेखा ।

**Isochrone :** समकालिक रेखा; सम यात्रा-काल रेखा; समकाल रेखा ।

**Isochronic cartogram :** समकालिक आरेखीय मानचित्र ।

**Isoclinal :** समनमन रेखा; समनति रेखा ।

**Isoclinal fold :** समनत मोड़; संवेष्टित समनतिक उपरिमोड़; समान्तर प्रति-वलन शृंखला ।

**Isocorrection :** भू-समतलन सम संशोधित रेखा; समसंशोधित रेखा ।

**Isocryme :** समशीत रेखा ।

**Isodapane :** समलागत रेखा; समान कुल लागतों के बिन्दुओं को मिलाने वाली रेखा ।

**Isodiametric :** सम व्यास ।

**Isodynamic line :** समगतिक रेखा; सम-चुम्बकीय प्रबलता रेखा ।

**Isogal :** समगुरुत्व रेखा; समगुरुत्वाकर्षण रेखा ।

**Isoglotherm :** भूगर्भीय समताप रेखा ।

**Isogon :** चुम्बकीय परिवर्तन की सम-कोणीय रेखा; समचुम्बकीय परिवर्तन; समदिक्पाती ।

**Isogonal :** समचुम्बकीय परिवर्तन रेखा; समदिक्पाती रेखा ।

**Isogonic chart :** समदिक्पातीय चाट; समचुम्बकीय परिवर्तन रेखाचित्र ।

**Isogonic line :** समचुम्बकीय परिवर्तन रेखा; समदिक्पातीय रेखा ।

**Isograd, Isograde :** समवर्ग रेखाएँ; क्षैत्रीय सीमाओं की सम मान रेखाएँ; अक्षांश देशान्तर रेखाओं का समग्रेड माप (1 ग्रेड=360° का 1/400 भाग ।

**Isogram :** सममात्रा प्रधान रेखा; सम

मूल्य रेखा; सम मान रेखा ।

**Isohaline :** समलवणता रेखा; समलवण रेखा; समानलवणता के जलीय भागों को मिलाने वाली रेखा ।

**Isohel :** समआतप रेखा; समान घूप अवधि की रेखा; समसूर्य प्रकाश रेखा ।

**Isohydric :** जलज सतही समान पी. एच. मान रेखा (मिट्टी की) ।

**Isohyet :** समवृष्टि रेखा; समान वर्षा के स्थानों को मिलाने वाली रेखा ।

**Isohyomene :** सम आर्द्र माह रेखा ।

**Isohypse :** समोच्च रेखा ।

**Isokete :** सम आवास दिशा; समान आवास रूप रेखा ।

**Isokeph :** कपालीय अन्तर चित्रण रेखा ।

**Isokeraunic :** वज्रभंभावाती सम प्रभाव क्षैत्रीय रेखा; गरज के साथ तूफानी वर्षा के समान प्रभाव वाले क्षेत्रों को दिखाने वाली रेखा ।

**Isokrymene :** न्यूनतम (समुद्री) समताप रेखा ।

**Isolated island :** एकाकी द्वीप; पृथक् द्वीप ।

**Isoline :** सममूल्य रेखा; सम परिमाण रेखा; तुल्यमान रेखा ।

**Isomer :** वार्षिक वर्षा का समानुपातिक मासिक प्रतिशत; समानुपातिक मासिक वर्षा रेखा; समानुपाती प्रतिशत रेखा ।

**Isomesic, Isomeisic :** जलाशयी अवसाद — समविरूपक शैल रेखा ।

**Isometric :** सम माप; सम मापीय रेखा; सम परिमाण; सममितीय; समआयतन रेखा ।

**Isometric block diagram :** सममापीय खण्ड आरेख; सम आयतन खण्ड आरेख ।

**Isomorph :** सम आकृतिक; समाकारी रेखा ।

**Isomorphic mapping :** समाकृतिक मानचित्र ।

**Isoneph :** सममेघ रेखा ।

**Isonif :** समहिमपात रेखा ।

**Isontic line :** सम परिमाण रेखा; सम मूल्य रेखा; तुल्यमान रेखा; सम

- संख्यात्मक रेखा ; सममात्रात्मक रेखा ।  
**Isopach, Isopachyte** : भू-गर्भीय संरचना की लम्बवत समान मोटाई की रेखा ।  
**Isoperimetric** : समपरिधिक ।  
**Isophone, Isophene** : समसामयिक लक्षण रेखा ; सम पुष्पन तिथि रेखा ।  
**Isophenomenal** : तुल्य तत्त्व सम्बन्धी ; समदृश्य रूप ।  
**Isophotic** : समान प्रकाश सम्बन्धी ; सम प्रकाश रेखा ।  
**Isophysical** : सम अवस्थाओं में रूपांतरित भिन्न रसायन शैल ।  
**Isophyte** : वनस्पतिक समोच्च रेखा ।  
**Isophytochrone** : फसल उत्पादन की समान दीर्घकालिक मौसम रेखाएँ ।  
**Isopic** : दो भिन्न भागों में एक ही विरूपक की दो समकालीन संरचनाएँ (बनावट) ।  
**Isopiestic level** : (भूमिगत जलविज्ञान में प्रयुक्त) समदाब सतह ; स्थिर सतही समदाब ।  
**Isopleth** : समपरिमाण की रेखा ; तुल्यमान रेखा ; सम मूल्य रेखा ; सम संख्यात्मक रेखा ; सममात्रात्मक रेखा ।  
**Isoplethgraph** : समपरिमाणिक बिन्दु रेखा ; तुल्यमान रेखा ग्राफ ।  
**Isopluve** : समवृष्टि जनित वर्ष ; भूमध्य रेखीय वृष्टि वर्ष ।  
**Isopluvial** : समवृष्टि जन्य ; समवृष्टि विषयक रेखा ।  
**Isopone** : चुम्बकीय झुकाव (अन्तर) की समान वार्षिक परिवर्तन रेखा ; वार्षिक चुम्बकीय झुकाव के समान-परिवर्तन की रेखा ।  
**Isopotential** : समसम्भाव्य रेखीय ; सम स्थितिज रेखीय ।  
**Isopract** : जनसंख्या के समान घनत्व की रेखा ।  
**Isopyonic, Isopyknic** : समघनत्व रेखा ।  
**Isoryme** : सम तुषार रेखा ; सम तुषारी प्रभाव क्षेत्रीय रेखा ।  
**Isoseismal line** : भूकम्प समाघात रेखा ; सम भूकम्प प्रभाव क्षेत्रीय रेखा ; सम भूकम्प तीव्रता के स्थानों को मिलाने वाली रेखा ; समभूकम्प रेखा ।  
**Isoseist** : समकालिक भूकम्प तरंग प्राप्ति बिन्दु ।  
**Isosporry** : (एक ही पीढ़े से उत्पन्न) समाकारी बीजाणु ।  
**Isostade** : विशिष्ट समतिथि रेखा ; उल्लेखनीय सम-घटनाकालिक रेखा ।  
**Isostasy** : भूसमतलन ; संतुलन ; सम-स्थिरता ; भूतलीय सन्तुलित अवस्था ।  
**Isostatic adjustment** : भूतलीय संतुलन समायोजन ।  
**Isostatic balance** : भूसंतुलन तुल्यता ।  
**Isostatic earthquake** : संतुलन मूलक भूकम्प ।  
**Isostatic equilibrium** : भूसंतुलन तुल्यावस्था ।  
**Isostatic recovery** : भूसंतुलन समुत्थान ।  
**Isostatic theory** : संतुलन सम्बन्धी सिद्धान्त ; भूसमतलन सिद्धान्त ।  
**Isostere** : सम आपेक्षिक आयतन रेखा ।  
**Isotach** : समवायुवेग रेखा ; तुल्य वायुगति रेखा ।  
**Isotachic map** : समवायु वेग मानचित्र ; यात्रा समय दर्शक मानचित्र ।  
**Isotalentose** : उष्णतम तथा शीतलतम महीनों के औसत ताप के समान्तर स्थलों को मिलाने वाली रेखा ; समतापान्तर स्थल रेखा ।  
**Isoterp** : समविश्रान्ति रेखा ।  
**Isothere** : ग्रीष्म समोष्ण रेखा ; समोष्ण रेखा ।  
**Isotherm** : समताप रेखा ।  
**Isothermal atmosphere** : समतापीय वायुमण्डल ।  
**Isothermal curve** : समताप वक्र ।  
**Isothermal zone** : समताप मण्डल ।  
**Isothermombrose** : समग्रीष्म वृष्टि रेखा ; ग्रीष्मकालीन समवृष्टि रेखा ।  
**Isotraumatic** : समान संरचना की गोलाकार चट्टानें ।  
**Isotime curve** : समकालिक वक्र ।  
**Isotrachonic line** : समसापेक्ष भूस्थलाकृतिक एवं ढाल रेखा ; समसापेक्ष भू-आकृतिक ढाल रेखा ।



Isotropic turbulence : समदिक् विक्षोभ;  
वृत्तीय विक्षोभ ।

Isotropy : समदिक्ता ; एक दिशा ;  
समचिह्नता ; पूर्व सदृशता ; सम-  
रूप ।

Isovol : कोयले की समानुपातिक कार्बन  
रेखा ।

Isthmian : स्थलडमरुमध्यय ; भूसंधि  
सम्बन्धित ।

Isthmus : स्थलडमरुमध्य ; स्थल संयोजक;  
भूसंधि ।

Italic lettering : इतालवी भुके अक्षर ;  
मर्कटर लिखावट ।

Izba (Russian) : झोंपड़ी ।

## J

Jacob's ladder : घूमिल प्रकाश व छाया  
किरणों (सीढ़ीनुमा) ; भेषवाहित  
अल्प प्रकाशी किरणों ; कण्टालिका  
भूला सीढ़ी ।

Jacob's staff : जैकब पैमाइश छड़ ; जैकब  
गज ।

Jacure : लघु जलपोत ; छोटा जहाज ।

Jade : जीर्ण-शीर्ण हो जाना ; रगड़ना ।

Jagged line : विषम वक्र रेखा ; दाँतेदार  
रेखा ; कटीली रेखा ।

Jagged peak : ऊँची-नीची चोटी ; दाँते-  
दार चोटी ।

Jama : चूर्ण प्रदेशीय तलज रन्ध्र ; चूना  
प्रदेशीय तल छिद्र ।

Japonica rice : उच्च अक्षांशीय उत्पादित  
चावल ; शीतोष्ण-कटिबन्धीय चावल ;  
मध्य उच्च अक्षांशीय चावल ।

Jebel (Arabic) : पर्वत ।

Jeffreys' thermal contraction  
theory : जेफ्रीज का तापीय संकुचन  
सिद्धान्त ।

Jerry house : वेहंगा रही मकान ; घटिया  
सामग्री का बना कागजी मकान ।

Jet stream : उच्चवायुमण्डलीय (40 000  
फुट ऊँचे क्षोभ मण्डलीय) संकीर्ण  
कटिबन्ध की प्रचण्ड पछुआ प्रवाह ;  
जेटप्रवाह ; उच्च वायुमण्डलीय तीव्रतम

वायु प्रवाह ; उच्चवायुमण्डलीय  
प्रबलतम धारा प्रवाह ।

Jetty : बन्दरगाही पक्की फलक ; बन्दर-  
गाह की सुरक्षा हेतु निर्मित सुदृढ़  
दीवार ; पक्का घाट ।

Jhum (Indian) : आसाम की भूमिग  
खेती ।

Jhuming (Indian) : जंगल साफ करके  
कृषि करना ; भूमिग कृषि ।

Jig-saw-fit : महाद्वीपीय पुनर्संगठन ;  
महाद्वीपों का समीपस्थ अनुरूप पुनर्सं-  
गठन ।

Jim-crowism : नीग्रोवाद ।

Joint : जोड़ ; संधि ; शैल क्रमभंग ;  
विभंजन सतह ; चट्टानी विच्छेद सतह ।

Joint plane : संधि सतह ।

Joint spring : संधि स्रोत ; संधि सतही-  
स्रोत ।

Jokull : लघु हिम चादर ; लघु हिम  
शिखर ; न्यून क्षेत्रीय हिमावरण ।

Jolly's radioactive and thermal  
cycle theory : जोली का रेडियो  
धर्मिता एवं तापीय चक्र सिद्धान्त ।

Jovian planet : विशालतम ग्रह (वृहस्पति;  
शनि ; अरुण तथा वरुण ग्रह) ।

Jungle : जंगल ; वन ।

Jupiter : वृहस्पति ; गुरु ।

Jurassic period : मध्यजीवी महाकल्प  
का द्वितीय काल—जुरैसिक ।

Jurassic rock : जुरैसिक शैल ; जूराकाल  
की चट्टान ।

Jute : जूट ; पटसन ; पाट ; सन ;  
पटसन ।

Juvenile topography : किशोर स्थला-  
कृति ; अल्पवयस्क स्थलरूप ।

Juvenile town : किशोर नगर ; अल्प-  
वयस्क नगर ।

Juvenile water : मैग्ज जल ; आग्नेय  
प्रक्रिया के समय भूगर्भ से निकला  
उष्ण-खनिज जल ।

Juxta-position : समीप-स्थापन स्थिति ;  
समीपतम सटाकर पास-पास रखना ;  
निकटतम पास-पास रखना ।

## K

Kabouk : उष्ण आर्द्र कटिबन्धीय लाल कंकड़-मिट्टी ; लेटेराइट मिट्टी ।

Kachcha (Indian) : कच्चा ।

Kaffircorn : सौरगम ।

Kainozoic era : नूतन कल्प ; नवजीव कल्प ।

Kalmuck : मध्य एशिया के चरवाह—कालमुक ।

Kalt air mass : ठण्डी वायुराशि ।

Kame (Scot.) : (हिमाग्र गतं की) खड़े पार्श्व की कंधीनुमा पहाड़ी श्रेणी ; हिमानीय निक्षेप निमित्त कंधीनुमा पर्वत चोटियां ; हिमानी सीमान्त का कंधीनुमा गिरि-शिखर ; केम ।

Kame and kettle country : हिमाग्रगतं युक्त केम हिमोढ़ भूदृश्यावली ; केम हिमोढ़ एवं गतं युक्त उबड़-खावड़ भूदृश्य ; केम एवं गतं युक्त हिमाग्र प्रदेश ।

Kame moraine : केम हिमोढ़ ; हिमानी सीमाग्र के हिमनद्य-निक्षेपित हिमोढ़ ।

Kame terrace : केम निक्षेपित वेदिका ; घाटी पार्श्व की हिमनद्य निक्षेपित-वेदिका ।

Kanat : अन्तर्भू जलधारा ; भूमिगत जल-मार्ग ; सुरंगीय चैनल ।

Kankar soil (Indian) : कंकड़-मिट्टी ।

Kantographie, Kantography : दीर्घ-मापी मानचित्रों पर सुस्पष्ट समोच्च रेखा चित्रण ; प्राकृतिक मानचित्र पर ढाल के सीमान्त या आकस्मिक परन्तु स्पष्ट परिवर्तन को मोटी रेखा से चित्रित करना ; ढाल सीमान्त चित्रण की मोटी रेखा ।

Kant's index of concentration : काण्ट की ग्राम्य आवास केन्द्रण संकेत सूची ।

Kaolin : चीनी मिट्टी ; एल्युमीनियम सिलिकेट निमित्त श्वेत मिट्टी ; कैओलिन मिट्टी ।

Kapok : सेमल की रई ।

Kar (Ger.) : सर्क ; अर्द्धवृत्ताकार हिमज

गतं ।

Karaburan wind : तारिम बेसिन में उत्तर-पूर्व से प्रवाहित होने वाली प्रचण्ड घूलभरी वायु ; तारिम बेसिन की घूलभरी काली आंधी ।

Karen : सर्क ; अर्द्धवृत्ताकार हिमज गतं ।

Karez : अन्तर्भू जलधारा ; भूमिगत जल मार्ग ; अर्ध-चैनल ।

Kaross : वुशमेन का चोगा ।

Karr : वनस्पतियुक्त दलदल ; कच्छ भूमि ।

Karren : चूर्ण प्रदेशीय कंगूर कटान मार्ग ; चूने के क्षेत्र में कटान निमित्त गतं व लम्बे छिद्रों के मध्य के शिखर तथा कंगारी मार्ग ।

Karoo, Karoo : दक्षिण अफ्रीका की गोण्ड-वाना शैल शृंखला का नाम—कारू ; समतल शीर्षस्थ उच्च पठारी भाग ।

Karst : चूने का क्षेत्र ; एड्रियाटिक तट के पास का कार्स्ट (चूना) प्रदेश ; कटे-फटे चूने के पठारों और श्रेणियों का क्षेत्र ; कार्स्ट ।

Karst cycle : कार्स्ट अपरदन चक्र ।

Karst topography : चूने के प्रदेश की स्थलाकृति ; कार्स्ट स्थलाकृति ; चूर्ण-क्षेत्रीय स्थल रूप ।

Kasba (Arabic) : कस्बा ; लघु नगर ।

Kassel : सर्क ; अर्द्ध वृत्ताकार हिमज गतं ।

Katabatic wind : अवरोही पवन ; निम्नाभिमुखी वायु ; गुरुत्वाकर्षी पवन ; रात्रि में घाटी में उतरने वाली ठण्डी वायु ।

Kataclastic : आन्तरिक विस्फोट ; विस्फोटक प्रलय ; रवेदार चट्टानों का विघटन ; कणिक विध्वंस ।

Katamorphic zone : सरलान्तरण क्षेत्र ।

Katamorphism : (क्षय से) खनिज सरलान्तरण ।

Kata-thermometer : मरुदोष्णता मापी ; शीतल तापमान मापी ।

Katazone : रूपान्तरण का निम्न तल क्षेत्र ; निम्न प्रदेश ।

Kay : प्रवाली निम्न द्वीप ; उच्च ज्वार फलक पर निमित्त निम्न प्रवाल माला ।

Kayak : चमड़े से मढ़ी हुई एस्किमो नाव—

कयाक ।  
 Kazak : मध्य एशिया के चरवाह—कजाक ;  
 स्टेपी एशिया के खानाबदोश ।  
 Keewatin : हिम संचय केन्द्र ; सुपीरियर  
 झील के पास की पूर्व कैम्ब्रियाई शैल ।  
 Kegelkarst (Ger.) : सतही अधिगत एवं  
 शंकुओं का कास्ट प्रदेश ।  
 Kelvin degree : केल्विन अंश माप  
 ( $0^{\circ} K = -273.16^{\circ}C$ ) ।  
 Kelvin wave : आयताकार समुद्र क्षेत्रीय  
 ज्वार तरंग ; केल्विन समुद्री लहर ।  
 Kettle : हिमानीय गोल छिद्र ।  
 Kettle bottom : हिमानीय छिद्र तल ;  
 सपाट तल ।  
 Kettle hole : हिमानी के छिछले जलगर्त;  
 जलज गतिका ; जल भरे हिमानीय  
 वृत्ताकार छिद्र ।  
 Kettle moraine : हिमानीय गर्त हिमोढ़ ;  
 जलज गतिकायुक्त हिमोढ़ उच्च क्षेत्र ।  
 Keuper : समुद्री लाल चीका मिट्टी की  
 चट्टानें ; मध्यजीवकाल के प्रारम्भिक  
 काल की चट्टानें ।  
 Key : प्रवाली निम्न द्वीप ; उच्च ज्वार-  
 फलक पर निर्मित प्रवाल माला ।  
 आधार ।  
 Key diagram : मूल आरेख ; आधारीय  
 आरेख ; प्रमुख आरेख ।  
 Key industry : आधारीयद्योग ; मूल  
 उद्योग ; बुनियादी उद्योग ।  
 Key map : आधार मानचित्र ; निर्देशक  
 मानचित्र ; कुंजी मानचित्र ।  
 Khadar : खादर मैदान ; कछारी मैदान ;  
 मैदान जहाँ प्रतिवर्ष बाढ़ के जल से नवीन  
 कृषि निक्षेप होता रहता हो ।  
 Khamsin, wind : मिस्र एवं दक्षिण-पूर्वी  
 भू-मध्यसागरीय क्षेत्रों की उष्ण एवं  
 आंधी भरी हवा ; मिस्र की खमशिन  
 वायु ।  
 Khari, Khari earth : खारी मिट्टी ;  
 क्षारीय मृदा ।  
 Khirghiz : शीतोष्ण कटिबन्धीय एशियाई  
 घास के मैदानों के खानाबदोश -  
 खिरगीज ।  
 Kiang (Chinese) : बड़ी नदी ; विस्तृत

जलधारा ।

Killa : चीका स्लेट ; मृच्छिला ।  
 Killing frost : घातक पाला ।  
 Kilometer : किलोमीटर (1000 मीटर  
 का माप) ।  
 Kimberlite : स्याह हरे रंग की अभ्रक-  
 आग्नेय शैल ; दक्षिण अफ्रीका की हीरो  
 के उत्पादन की भूगर्भ पट्टी ।  
 Kimmeridge clay : जुरैसिक चीका  
 मिट्टी ।  
 Kipsigi : दक्षिण टैंगानिका के चरवाह—  
 किप्सीजी ।  
 Kirkyard : कब्रिस्तान ।  
 Kitchen garden : सागभाजी उद्यान ;  
 साग बाड़ी ; फल एवं तरकारियों का  
 बाग ।  
 Kitchen midden : प्रागैतिहासिक अवसाद  
 ढेर ; मलवे का ढेर ।  
 Kitiro's method of relief depiction :  
 किटिरो की प्रकृति चित्रण पद्धति ;  
 समोच्च रेखाओं को प्लास्टिक छायांकन  
 में परिवर्तित करने की किटिरो पद्धति ।  
 Kjorr : वनस्पतियुक्त दलदल ; कछारी  
 मिट्टी ।  
 Klint (Danish) : बाल्टिक सागर तटीय  
 खड़े भूगु ।  
 Klippe (Ger.) : अवलम्बित शैल का  
 बाह्य भाग ; नेप का बाह्य भाग ।  
 Klong : जल मार्ग ।  
 Kloof : तंग घाटी ; खड्ड ; दर्रा ।  
 Knap : पहाड़ी शिखर ; ऊंचा उठता हुआ  
 भूपृष्ठ ।  
 Kneading rubber : मुलायम (लचोला)  
 रबर ; मर्दन रबर ।  
 Knick point : स्थल नवोन्मेष बिन्दु ;  
 नदी घाटी की दीर्घ परिच्छेदिका का  
 ढाल विच्छेद बिन्दु ; पूर्व समुद्र तल के  
 नदी ढाल एवं नवीन निम्नतल ढाल का  
 विच्छेद बिन्दु ; पूर्व ढाल का उभरा  
 दाँता ।  
 Knob : उभरा पिण्ड ; गाँठ ; छोटा टुकड़ा ।  
 Knob and basin topography : पिण्ड-  
 मय हिमानीय जलज गतिका घेसिन  
 स्थलाकृति ।

Knoll : टीला ; टेकरी ; गोल लघु पहाड़ी ।  
 Knot, mountain : पर्वतीय गाँठ ; मोड़-  
 दार पर्वतों का संरचनात्मक संगम क्षेत्र ;  
 गाँठ ; पर्वतीय गुत्थी ।  
 Knot : समुद्री मील ; चाप के एक मिनट  
 की लम्बाई ; एक नोट = एक समुद्री  
 मील प्रतिघण्टे की गति (ग्रेट ब्रिटेन  
 6080 फुट ; संयुक्त राज्य 6076.1  
 फुट) ।  
 Koembang : जावा में चलने वाली फोएन  
 प्रकार की शुष्क व उष्ण वायु ।  
 Koniology : वायुमण्डलीय धूलि अध्ययन ।  
 Koniometer : वायु धूलि मापक यन्त्र ।  
 Konioscope : वायुमण्डलीय धूलि माप का  
 प्रकाशीय यन्त्र ; वायु धूलिमापक प्रका-  
 शीय यन्त्र ।  
 Konisphere : वायुमण्डलीय धूलि  
 मण्डल ।  
 Kop : (दक्षिण अफ्रीका की) एकाकी  
 पहाड़ी ।  
 Kopje : (दक्षिण अफ्रीका की) एकल  
 प्रमुख पहाड़ी ; लघु अवशिष्ट पहाड़ी ।  
 Koppen-supan line : कोपेन-सुपान की  
 आकटिक औसत वन्य रेखा ; ग्रीष्म  
 माह की 10° सेण्टीग्रेड समताप रेखा ।  
 Koryak : कमचटका के रेनडियर चरवाहा—  
 कोरयाक ।  
 Koum, Kum (Turkish) : बालू स्तूप  
 युक्त रेतीला रेगिस्तान ; रेत का समुद्र ;  
 विस्तृत-बलई महस्थल ।  
 Krall : मसाई खेमा (वस्ती) ; कंटोले  
 परकोटे से घिरा अफ्रीकी पशु बाड़ा ।  
 Krakatoa wind : पूर्व से पश्चिम दिशा  
 में (15° उत्तर-दक्षिण क्षेत्र की) भूमध्य  
 रेखिक तीव्र वायु ; काकाटाओ विषुवत्  
 रेखीय प्रचण्ड पवन ।  
 Kratogen : शील्ड ; भूपृष्ठीय ठोस भाग ;  
 पृष्ठीय का अपरिवर्तनीय कठोर भाग ।  
 Kubu : सुमात्रा के आदिवासी—कूबू ।  
 Kultur landscape : सांस्कृतिक भूदृश्य ;  
 मानवकृत भूरूप ।  
 Kum : रेतीला महस्थल ।  
 Kumari : पश्चिमी दक्षिण के पठार की  
 भूमिग कृषि ।

Kwafi : दक्षिण-पश्चिमी टैंगानिका के  
 चरवाहा—क्वाफी ।  
 Kyle (Scot.) : संकीर्ण जल संयोजक ; लघु  
 जलडमरूमध्य ; मुख्य स्थल एवं द्वीप  
 के मध्य का तंग जल संयोजक ।

## L

Labile state : अस्थिर अवस्था ; परिवर्ती  
 अवस्था ।  
 Laccolite, Laccolith : गुम्बदाकार ग्रथः  
 शैल ; आन्तरिक उभरी हुई चट्टान ।  
 Laccolith dome : आन्तरिक उभरा शैल  
 गुम्बद ; गुम्बदाकार अन्तः माग्मा शैल ;  
 गुम्बदाकार ग्रथः शैल ।  
 Laccolith mountain : गुम्बदाकार पर्वत ।  
 Lac cultivation : लाख की खेती ; लाख  
 उत्पादन ।  
 Lacinate : विच्छिन्न ; विभक्त ; खण्डित ।  
 Lacustrine : भील कृत ; भील सम्बन्धी ;  
 भील का ।  
 Lacustrine delta : भील में गिरने वाली  
 नदी का डेल्टा ; भीलकृत डेल्टा ।  
 Lacustrine deposit : भीलकृत निक्षेप ।  
 Lacustrine plain : भील निमित्त मैदान ;  
 भीलकृत मैदान ।  
 Lacustrine rock : भीलकृत अवसादी  
 शैल ; भील में निमित्त तलछट शैल ।  
 Lacustrine terrace : भील निमित्त  
 वेदिका ; भील का प्राचीन तलस्तर ।  
 Ladang : इण्डोनेशिया ; मलेशिया एवं  
 फिलिपाइन की भूमिग कृषि ; जंगल  
 जलाकर खेती करना ।  
 Lag : नदी निक्षेप तलीय मोटा अवसाद ;  
 नदी निक्षेपित कंकड़-बजरी ।  
 Lag : मन्द गति ; मन्द प्रवाह ; पश्चता ;  
 मौसम परिवर्तन एवं उसके दान्त्रिक  
 अभिलेख के मध्य का समय ।  
 Lag fault : न्यूनकोणीय स्तर अंश ।  
 Lag gravel : (नदी तल की) अवशिष्ट  
 कंकड़-बजरी ।  
 Lag of season : मौसम अन्तराल ; ऋतु  
 पश्चता ।  
 Lagoon : क्षारीय कच्छ ; समुद्री बालू तट

- का पृष्ठीय अवरोध क्षारीय जल ; तद तथा समुद्री शैल भित्ति के मध्य का जल ; प्रवाल वलय से घिरी हुई समुद्र तटीय भूमि ; लैगून ।
- Lagrangian measurement : आकाशी धुएँ से या वाही गुब्बारों से वायु गति का माप लेना ; लेगरेन्ज वायु माप ।
- Lake : भूमि ; भू-पृष्ठीय विशाल जलज गर्त ।
- Lake deposit : भूमि निक्षेप ।
- Lake-dwelling : भूमि आवास ; भूमि में खड़े खम्भों पर आधारित आवास ; सरोवरीय टापू अधिवास ।
- Lake let : लघु भूमि ।
- Lake rampart : भूमि तटीय श्रेणी ; भूमि की तटवर्ती अवसाद श्रेणी ।
- Lake strand : भूमि का किनारा ; भूमि तट ।
- Lambert conformal conic projection : लेम्बर्ट का शंक्वाकार शुद्ध आकृति प्रक्षेप ।
- Lamina : पटल ; पत्र ; फलक ; परत ; पपड़ी ; झिल्ली ।
- Laminar flow : हिम फलकीय प्रवाह ; हिम स्तरीय गति ।
- Laminated rock : पत्तीदार पत्तीली चट्टान ; पत्तीदार परतीली चट्टान का बनना ।
- Land : भूमि ; स्थल ; जमीन ।
- Land ablation : स्थल अपक्षरण ; स्थल कटान ।
- Land breeze : स्थलीय समीर ; स्थल वायु ।
- Land bridge hypothesis : जैफरे की स्थल सेतु परिकल्पना ।
- Land coverage map : इमारती सीमा क्षेत्र मानचित्र ; अधिवास सम्पत्ति सीमा मानचित्र ।
- Lander kunde : प्रादेशिक अध्ययन ; भू-वर्गीकरण ।
- Landes (Fr.) : बलुई निम्न भू-भाग ; मूर भू-भाग ; तटीय रेत के टीले ; विशाल रेतीला क्षेत्र ।
- Land form geometry : स्थलाकृतिक ज्यामिति ।
- Land forms : स्थलाकृतियाँ ; स्थलरूप ।
- Land-hemisphere : स्थल गोलार्द्ध ।
- Land loptia : अफ्रीकी रबर ।
- Land mark : सीमा चिह्न ; भू-चिह्न ; सीमान्त ।
- Land mass : स्थल खण्ड ।
- Land measure : भू-माप ; क्षेत्रफल मापक ।
- Land of midnight sun : अर्द्ध-रात्रि सूर्य प्रदेश ; उच्चतर अक्षांशीय प्रदेश जहाँ अर्द्ध-रात्रि में सूर्य दिखाई देता है ।
- Land reclamation : भू-उद्धार ; समुद्र से भूमि प्राप्त कर कृषि योग्य बनाना ; भूमि सुधार ; पुनर्ग्रहण भू-उद्धार ।
- Land route : स्थल मार्ग ; स्थल से जाने का रास्ता ।
- Landscape (Dutch) : भू-दृश्य ; स्थल-रूप ; दृश्य भूमि ; प्राकृतिक भू-दृश्य ।
- Landscape School of Political Geography : राजनीतिक भूगोल की फ्रांसीसी विचारधारा ।
- Landschaft (Ger.) : प्राकृतिक भू-दृश्य ; प्रादेशिक भू-दृश्य ; सादृश्य प्रदेश ।
- Landslide : भू-स्खलन ; भू-भ्रंश ; भूमि का खिसकना ।
- Landslide basin lake : भू-भ्रंश देसिन भूमि ।
- Landslope analysis : स्थल ढाल विश्लेषण ।
- Land station : स्थल स्टेशन ; भू-केन्द्र ।
- Land surface : भू-पृष्ठ ; भूतल ।
- Land survey : भू-सर्वेक्षण ; स्थल सर्वेक्षण ।
- Land survey map : मानव अधिवास प्रधान स्थलाकृतिक मानचित्र ; आवासीय भू-सर्वेक्षण मानचित्र ।
- Land trade : स्थल व्यापार ।
- Land type map : स्थल प्ररूप मानचित्र ।
- Land use : भूमि उपयोग ।
- Land utilization map : भूमि उपयोग मानचित्र ।
- Land valve : अवरोधक स्थल उपहार ; स्थल उपहार जिससे आद्य मानव स्थानान्तरण कुछ अवरुद्ध रहा हो ।

- Lane** : समुद्री पथ ; वायु पथ ; पहाड़ी तंग मार्ग ; ग्रामीण कच्चा तंग मार्ग ; हिम क्षेत्रीय शुद्ध जल की चैनल ।
- Lapies, Lapiaz (Fr.)** : चूर्ण क्षेत्रीय कंगूरी कटानी मार्ग ; चूने के प्रदेश में कटान निर्मित गर्त व लम्बे छिद्रों के मध्य का शिखर व कंगूरैयुक्त मार्ग ; चूने के प्रदेश का कंगूरी कटान मार्ग ।
- Lapilli, volcanic (It.)** : ज्वालामुखी शिलाखण्ड ; ज्वालामुखी विस्फोट से निकले क्षुद्र कंकड़-पत्थर ।
- Laplace's Nebular hypothesis** : लाप्लास की नीहारिका परिकल्पना ।
- Lapse rate** : ताप क्षय दर ; ह्रास दर ।
- Lapse rate in situ** : ऊँचाई के साथ वायुमण्डलीय ताप क्षय दर ।
- Laramide orogeny** : (अन्तिम जुरेसिक से प्रारम्भिक टर्सरी तक की) रॉकी पर्वत निर्माणकारी लेरामाइड अवस्था ।
- Large scale map** : दीर्घ मापक मान-चित्र ।
- Large scale production** : विशाल पैमाने पर उत्पादन ।
- Late Devonian** : उत्तर मत्स्य युग ।
- Latee** : प्रकाश स्तम्भ ।
- Late mature State** : प्रौढ़ोत्तर राज्य ।
- Late monsoon** : विलम्बित मानसून वृष्टि वायु ।
- Latent heat** : गुप्त ऊष्मा ; सुषुप्त ताप ; बिना ताप वृद्धि के किसी वस्तु की अवस्था परिवर्तन की लुप्त ताप मात्रा ।
- Latent heat of condensation** : घनीभवन सुप्त ताप ; घनीभवन के समय छोड़ा गया भीतरी ताप ।
- Latent heat of evaporation** : जल को जलवाष्प में बदलने की वांछित ताप शक्ति ; जल वाष्पीकरण का सुषुप्त ताप ।
- Latent heat of fusion** : द्रवण सुषुप्त ताप ; ठोस से द्रवण की लुप्त ताप मात्रा ; संगलन सुप्त ताप ।
- Latent instability** : नायुराशि की ध्रुव-क्षिक अस्थिर परत का ऊपरी भाग ; वायुराशि की गुप्त अस्थिरता (स्वच्छन्द संवाहन की ऊपरी परत) ।
- Latent life** : निष्क्रिय जीवन ।
- Lateral ablation** : पार्श्विक हिम अप-क्षरण ।
- Lateral aggradation** : निक्षेप निर्मित पार्श्ववर्ती भूअधिबृद्धि ।
- Lateral axis** : पार्श्व अक्ष ।
- Lateral cone (volcanic)** : ज्वालामुखी पार्श्वीय शंकु ; परिपोषित शंकु ।
- Lateral consequent stream** : पार्श्विक अनुवर्ती जलधारा ; स्वभावोद्भूत पार्श्विक मूल जलधारा ।
- Lateral displacement** : पार्श्व विस्थापन ।
- Lateral dune** : पार्श्ववर्ती बालू स्तूप ; रेत के मुख्य टीले का पार्श्वीय बालू स्तूप ।
- Lateral eddy diffusivity** : ववण्डर का पार्श्ववर्ती विस्तार ; भँवर का पार्श्वीय विस्तार ।
- Lateral erosion** : पार्श्विक अपरदन ; पार्श्व कटान ।
- Lateral image** : पार्श्वीय प्रतिबिम्ब ; पार्श्वस्थ आकृति ।
- Lateral moraine** : पार्श्ववर्ती हिमोढ़ ।
- Laterite** : उष्ण आर्द्र कटिबन्धीय लाल कंकड़ परत ; लेटेराइट ; आग्नेय शैल के उष्ण कटिबन्धीय आर्द्र अपक्षय से निर्मित लाल पदार्थ परत ।
- Laterite soil** : लेटेराइट मिट्टी ; लेटेराइट पर विकसित क्षेत्रीय मिट्टी ।
- Later summer** : उत्तर ग्रीष्म ।
- Latex** : लेटेक्स ; रबर के पौधे का दूध ; रबर दूध ; रबर वनस्पति दूध ।
- Latitude** : अक्षांश रेखा ; अक्ष वृत्त ; भूमध्य रेखा से उत्तर या दक्षिण में किसी बिन्दु की देशान्तर रेखा पर की कोणीय दूरी ।
- Latitude and departure** : अक्षांश एवं अक्षणीय विचलन ।
- Latitudinal zone** : अक्षांशीय कटिबन्ध ; अक्षांशीय परिधि ; अक्षांशीय वृत्तों के मध्य का क्षेत्र ।
- Latosol** : लेटेराइट मिट्टी का धमरीकी

- नाम ।
- Launder : अन्तःपथ ।
- Laurence : दिन की गर्मी में सड़क की झिलमिलाहट ।
- Laurential shield : कनाडा शील्ड ।
- Laurentian : (उत्तरी अमेरिका के उत्तरी भूतलों के भाग की) पूर्व केम्ब्रियाई चट्टानें ।
- Lava : लावा ; ज्वालामुखी से निकला पिघला शैल पदार्थ ।
- Lava dam lake : लावा द्वारा अवरुद्ध नदी झील ; लावा बाँध झील ।
- Lava cone : लावा शंकु ।
- Lava country : लावा प्रदेश ।
- Lava dome : लावा गुम्बद ; लावा निर्मित गुम्बदाकार शैल ।
- Lava eruption : लावा उद्गार ; भूगर्भ से लावा निकास ।
- Lava flow : लावा प्रवाह ; लावा स्तर ।
- Lavant : चूने के क्षेत्र में प्रवाहित विच्छिन्न जलधारा ; चूर्ण क्षेत्रीय अस्थायी जलधारा ।
- Lava plain : लावा निर्मित मैदान ; लावा मैदान ।
- Lava plateau : लावा निर्मित पठार ; लावा पठार ।
- Lava region : लावा क्षेत्र ; लावा प्रदेश ।
- Lava rock : लावा निर्मित शैल ; आग्नेय शैल ।
- Lava sand : लावा रेत ; लावा बालू ; लावा मरुस्थल ।
- Lava tunnel : लावा निर्मित पहाड़ी के मध्य का मार्ग ; लावा पैठ ; लावा चिमनी ; लावा सुरंग ।
- Law of superposition : भू-पृष्ठीय (उपरि) नव शैल संरचना सिद्धान्त ; परतदार चट्टानों के आच्छादन (अध्या-रोपण) का सिद्धान्त (नवीन चट्टानों का पुरानी परतों पर जमते जाना) ।
- Law of unequal slope : तीव्र ढाल के तेजी से कटने का सिद्धान्त ; विषम ढाल के कटान का सिद्धान्त ।
- Layering method : संस्तरण (परत) पद्धति ।
- Layer-shading of relief : प्रकृति चित्रण की स्तरित छायांकन प्रणाली ।
- Layer tint : उच्चतादर्शी वर्ण आभा ; स्तरित वर्ण क्रम ।
- Layout : अभिरूप ; (भूमि का) रेखांकन ; अभिन्यास ; भूमि का विभाजन ।
- Lazy bed : अनुद्योगी उच्च प्रदेशीय कृषि ।
- Lea : परती ; चरागाह ; खुला मैदान ; सूत का माप—अण्टी ।
- Leached soil : अन्तर्गलित मिट्टी ; घुली हुई मिट्टी ।
- Leaching : धोल कर बहाना ; धोलना ; घुल कर बहाना ; उपरि परत से लवण, खनिज आदि धोल कर बहाना ।
- Lead : सीसा ; अग्रता ; मार्ग प्रदर्शन करना ।
- Leader : अग्रिम चैन मेन ; अग्रणी चैन सर्वेक्षक ।
- Lead ratio : (आयु निर्धारण का) यूरे-नियम विघटन कृत सीसा निर्माण अनुपात ; यूरेनियम या थोरियम—रेडियो-धर्मी विघटन से प्राप्त सीसा अनुपात जिससे पृथ्वी की आयु आंकी जाती है ; सीसा निर्माण अनुपात ।
- League : लीग (3 समुद्री मील की लम्बाई की इकाई) ; संघ ।
- Leap day : अघि दिन (29 फरवरी को तारीख) ।
- Leap year : अघि वर्ष (366 दिन का वर्ष) ।
- Leat : जल मार्ग ; खान को जाने वाला खुला जल मार्ग ; पर्वत पदीय जलज गत (जिसका जल नहर के रूप में ले जाया जाए) ।
- Leather barter : चमड़े का विनिमय ।
- Lebensraum (Ger.) : वास-स्थल ; आवश्यक निवास क्षेत्र ; निवास स्थान ।
- Ledge : जलमग्न शैल श्रेणी ; चट्टान का बाहर निकला हुआ भाग ; प्रक्षिप्त शिला फलक ।
- Lee, Leeward : पवन विमुख ; वायु प्रतिकूल पार्श्व ; प्रतिवात ; श्रोत ; श्रोत में ।
- Lee depression : पवनविमुख पार्श्वीय निम्न दाव गत ; वायु प्रतिकूल पार्श्व

- निम्न भर ।
- Lee shore : पवनाभिमुख तट ।
- Lee side : पवन विमुखी पार्श्व ; वायु प्रतिकूल पार्श्व ।
- Lee tide : प्रतिवात ज्वारभाटा ।
- Leeward island : पवनाभिमुख द्वीप ; पवन दिशा की ओट का द्वीप ; पवन विमुख द्वीप ।
- Lee wave : पर्वतावरोध से उत्पन्न तरंग-कृतिक वायु वेग ; प्रतिवात तरंग ।
- Legume : फली ; शमी धान्य ।
- Lehman's rule : चित्रणपटल स्टेशन की मानचित्र में शुद्ध स्थिति निश्चित करने का लेहमान सिद्धान्त ; चित्रणपटल स्थिति निर्धारण का लेहमान सिद्धान्त ।
- Lehman system of hachuring : प्रकृति रेखाच्छादन की लेहमान पद्धति ; हेथ्यूर चित्रण की लेहमान पद्धति ।
- Leighly's climograph : लिल्ली का क्लाइमोग्राफ ।
- Leiotrichous : खड़े (सीधे) बालों वाला ; खड़े बालों वाली मानव जाति ।
- Length : लम्बाई ; विस्तार ; फैलाव ।
- Lentic : जल निधाती ; स्थिर जलजीवी ।
- Lenticularis cloud : दृष्टि मण्डलीय मेघ ; लेंसाकारि मेघ ।
- Leo : सिंह ; सिंह राशि ।
- Leroy pen : अक्षरांकन का लेरॉय स्टेन्सिल पेन ; लेरॉय पेन ।
- Leste : ग्रीष्म के अतिरिक्त कैनेरी द्वीप समूह में चलने वाली उष्ण व शुष्क पूर्वी वायु ; लेस्टी पवन ।
- Levant (Sp.) : पूर्व ; पूर्व देश ।
- Levante, Levanter wind (Sp.) : स्पेन एवं वैलेरिक द्वीप के मध्य चलने वाली उत्तर उत्तर-पूर्वी प्रचण्ड वायु ; लेवेण्टी उष्ण वायु ।
- Leveche (Sp.) : मोरक्को से स्पेन को चलने वाली उष्ण प्रचण्ड वायु ; लेवेची उष्ण एवं शुष्क पवन ।
- Levee (Fr.) : प्राकृतिक नदी तटबंध ; बाढ़ से नदी के किनारों का बाढ़ के मैदान से ऊँचा हो जाना ; जलधारा के तटीय बाँध ।
- Levee ridge : नदी तटबंध श्रेणी ; लेवी श्रेणी ।
- Level : तलदर्शक ; समतल ; तल ; स्तर ; लेवल यन्त्र ।
- Level angle : तल कोण ; समतल कोण ; लेवल कोण ।
- Level circuit : तल वृत्त ; समतल रेखा वृत्त ; तलदर्शी वृत्त ।
- Level course : समतल मार्ग ।
- Level crested mountain : समतल शिखर वाला पर्वत ; समान शिखर वाला पर्वत ।
- Levelling : समतलन ; तलमापन ; समतलीकरण ; समतल करने का कार्य ।
- Levelling staff : तलमाप दण्ड ; समतल मापी छड़ ; लेवल स्टाफ ।
- Level of compensation : संतुलित तल ; अनुपूर्ति तल ; क्षतिपूर्ति तल ; समकारी तल ।
- Level of saturation : संतृप्त तल ; संतृप्त स्तर ।
- Level of uniform pressure : समदाब तल ।
- Level section : भूमि समतलन परिच्छेद ।
- Level slope : समतल ढाल ; 0° से 5° तक का ढाल ।
- Level, spirit : स्प्रिट लेवल ; समतल (स्प्रिट) मापी ।
- Level surface : समान तल ; समतल तल ।
- Level tube : समतलदर्शी स्प्रिट नली ; लेवल ट्यूब ।
- Lewisian : उत्तर-पश्चिम स्कॉटलैण्ड की पूर्व कैम्ब्रियाई चट्टानें ।
- Ley, Lay, Lea : कृष्ट घास क्षेत्र ; कृषित घास ।
- Liana, Liane : रस्सी जैसी बंध लता ; उष्णकटिबंधीय महालता (वेल) ।
- Lias : निम्न जुरैसिक जीवावशेष चूर्ण प्रस्तर ; चूना, चीका व बालू शैल ; नीली कंकरीली चट्टान ।
- Libeccio wind (It.) : कोसिका में पश्चिम, दक्षिण-पश्चिम से चलने वाली प्रचण्ड पवन ; कोसिका की लेबिसियो



- पघन ।  
 Libra : तुला ; तुला राशि ।  
 Lichen covered ground : काई से  
 आच्छादित भूमि ; काई कच्छ ।  
 Lido (It.) : बालू तट अवरोध ; तट के  
 समान्तर बालू भित्ति ; घाट ।  
 Lift irrigation : जलोद्धान सिंचाई ; जल  
 उत्थापक सिंचाई ; लिफ्ट सिंचाई ।  
 Light breeze : मन्द समीर ; 4-7 मील  
 प्रति घण्टे की गति की वायु ।  
 Light face Italic : सामान्य फलकीय  
 इतालवी लिखावट ।  
 Lighthouse : जल दीप ; प्रकाश स्तम्भ ।  
 Lighthouse of the mediterranean :  
 भूमध्य सागरीय प्रकाश स्तम्भ—  
 स्ट्रोम्बोली ज्वालामुखी ; स्ट्रोम्बोली  
 ज्वालामुखी — प्रकाश मेघ ।  
 Light industry : उपभोक्ता उद्योग ;  
 अल्पआयतन उद्योग ; हल्का उद्योग ;  
 अल्प भार उद्योग ।  
 Lightning : बिजली ; कौंच ; तड़ित् ।  
 Lightning streak : तड़ित रेखा ।  
 Light ship : तैरता दीपगृह ; प्रकाश  
 जहाज ।  
 Light soil : पतली मिट्टी परत ; भुरभुरी  
 मिट्टी ; हल्की मिट्टी ।  
 Light structural : लघु संरचना ; लघु  
 निर्माण मूलक ; लघु संरचनात्मक ।  
 Light wave : अनुप्रस्थ गीण तरंग ;  
 तिर्यक (आड़ी) भूकम्प तरंग ; सामान्य  
 भूकम्प तरंग ।  
 Light year : प्रकाश वर्ष (एक प्रकाश वर्ष  
 = 5,878,310,400,000 मील) ;  
 186326 मील प्रति सेकण्ड की गति  
 से एक वर्ष में पार की जाने वाली  
 प्रकाश दूरी ।  
 Lignite, brown coal : निम्न श्रेणी का  
 भूरा कोयला ; लिग्नाइट ; उपविट्टुमि-  
 नस एवं पीट की मध्य श्रेणी का कोयला ।  
 Lily : कुमुदिनी ; लिली ।  
 Limb of fold : बलन भुजा ; मोड़ की  
 भुजा ; घरातली मोड़ का किनारा ;  
 मोड़ के दोनों किनारों की चट्टानी  
 परतें ; मोड़ का पार्श्व अंग ।  
 Lime : चूना ।  
 Lime soil : चूना मिट्टी ; मिट्टी में चूने का  
 अंश ।  
 Limestone : चूर्ण प्रस्तर ; चूने का  
 पत्थर ; चूर्ण प्रस्तर ।  
 Limestone region : चूने का प्रदेश ।  
 Limes : सीमान्त क्षेत्र का सुरक्षित मार्ग ।  
 Limiting form : सीमान्त रूप ; परि-  
 सीमित आकृति ।  
 Limiting length : परिसीमित लम्बाई ।  
 Limiting parallel : सीमान्त अक्षांश  
 रेखा ।  
 Limitrophe : सीमावर्ती ।  
 Limnetic : भीठे पानी में रहने वाला ;  
 भील जीवी ।  
 Limnology : भील जीव विज्ञान ।  
 Limon (Fr.) : वायुद्व मृदा ; वायु निक्षेप  
 मृत्तिका ; लोएस मृदा जैसी सूक्ष्म  
 कणिक मिट्टी ; उपजाऊ दुमट मिट्टी ।  
 Limonite : भूरा पीला लोहा ; लिमोनाइट  
 लोह अयस्क ।  
 Limpo : सवन्ना प्रकार के ब्राजील के घास  
 के मैदान ।  
 Lineament : रेखाकृति ; आकार-प्रकार ;  
 आकृतिक पहचान रेखा चिह्न ।  
 Linear : रैखिक ; रेखावद्ध ; अनुरेख ;  
 पंक्तिवद्ध ; लम्बा ; रेखीय ।  
 Linear current : संकीर्ण लम्बी धारा ।  
 Linear diagram : रेखीय आरेख ; अनुरेख  
 आरेख ।  
 Linear enumeration survey : पंक्तिवद्ध  
 संगणना सर्वेक्षण ; बहुपक्षीय संगणना ।  
 Linear eruption : ज्वालामुखी के पंक्ति-  
 वद्ध घरातली उद्गार ।  
 Linear measure : रैखिक माप ; रेखीय-  
 माप ।  
 Linear pattern of communication :  
 अनुरेख संचार प्रणाली ; संचार व्यवस्था  
 की रेखीय शैली ।  
 Linear (tangential) velocity : संप-  
 र्शिय अनुरेख वेग ।  
 Line coordinates : रेखा निर्देशांक ।  
 Line curve : रेखा चक्र ।  
 Line engraving : रेखा नक्काशी ; रेखा

- खोदने का कार्य ।
- Line graph : रेखीय-ग्राफ ; अनुरेख चित्र ।
- Line map : सांस्कृतिक विन्यास मानचित्र; क्षेत्रीय सांस्कृतिक एवं प्रवाह प्रणाली के संकेत चित्रित मानचित्र ।
- Line of discontinuity : विपम वायु राशियों के मध्य का सीमाग्र; उष्ण एवं शीतल वायु राशियों को अलग करने वाली रेखा ।
- Line of flow : प्रवाह दिशा ; अपवाह-मार्ग ।
- Line of node : खगोलीय वृत्त परिच्छेद रेखा ; शिरो बिन्दु रेखा ; पात रेखा ।
- Line of occlusion : उष्ण सीमाग्र अधि-धारण रेखा ; अवरोधित वाताग्र रेखा ।
- Line of profile : पार्श्विका रेखा ; पार्श्व-रूप रेखा ।
- Line of sight : दृष्टि रेखा; प्रेक्षण रेखा ; स्थिति रेखा ।
- Line ranger : दिशा की सीध मिलाने वाला ; पंक्तिबद्ध करने वाला ।
- Lines of communication : संचार पथ ।
- Line scale : अनुरेख मापक ; रेखिक मापक ।
- Line squall : प्रचण्ड तूफानी पथ ; प्रचण्ड शीत सीमाग्र पथ ।
- Line thunderstorm : वज्र भंक्कावात पथ ; गरज के साथ तूफानी वर्षा का पथ ।
- Line trees : पंक्तिबद्ध सीमा वृक्ष ।
- Lining-in : पक्की रेखा खींचना ; रेखांकन ।
- Link : कड़ी ; संयुक्त करना ; शृंखला ; शृंखलाबद्ध करना ।
- Link chain : कहियों वाली जरीब ; कड़ी-दार चैन ।
- Lin map : कम्प्यूटर मानचित्र ; कम्प्यूटर रेखामुद्रक का मानचित्र ।
- Liquation : ताप द्रवण ; द्रवीकरण ।
- Liquefaction : द्रवण ; पिघलने (गलने) का कार्य ; तरलीकरण ।
- Liquid : द्रव ; तरल ; द्रव रूप ।
- Liquid interior : तरल भूगर्भ ; द्रव अग्रभ्रन्तर ।
- Listing, ploughing : कृष्ट क्यारी बनाना ; कृष्ट मेड़ बनाना ।
- Lithate : आम्लिक लवण ; तेजावी नमक ।
- Lithe : मुलायम ; लचीला ।
- Lithification : अवसाद का चट्टानी रूप धारण करना ; अवसादी चट्टान का जमाव ; दबाव कृत परतीली शैल ।
- Lithogenesis : भूसन्नति अवस्था ; भूसन्नति में पर्वत निर्माण अवसाद-निक्षेप की अवस्था ; भूसन्नति-निक्षेपावस्था ; शैल-जनिकी ।
- Lithograph : शिला मुद्रित ।
- Lithograph : शिलामुद्रण करना ; लिथो करना ।
- Lithographic stone : लिथो प्रस्तर । मुद्रण शिला ।
- Lithography : शिला मुद्रण; लिथो मुद्रण ।
- Lithology : प्रस्तर विज्ञान ; शैल-शास्त्र ; शैल संरचना विज्ञान ।
- Lithosere : चट्टान क्षेत्रीय वनस्पति विकास चक्र ।
- Lithosol : कंकरीली नवीनतम मिट्टी ।
- Lithosphere : स्थल मण्डल ।
- Little ice age : (3000—500 ईसा पूर्व का अमरीकी लघु हिमयुग ; हिमानी की पुनर्वृद्धि ; क्षेत्रीय-हिमाच्छादन का पुनर्नवीकरण ।
- Littoral : समुद्र तट ; तटवर्ती ; तटीय ।
- Littoral current : तट के समान्तर प्रवाहित धारा ; बेलांचली धारा ।
- Littoral deposit : समुद्र तटीय निक्षेप ; छिछले समुद्र तटीय निक्षेप ।
- Littoral desert : समुद्र तटवर्ती मरुस्थल ।
- Littoral fauna : तटवर्ती प्राणी समूह ; 200 मीटर गहराई तक के जीव ।
- Littoral vegetation : तटीय वनस्पति ।
- Littoral zone : समुद्र तटीय प्रदेश ; तट क्षेत्र ।
- Livestock : पशु घन ; मवेशी ; चौपाये (पशुपालन) ।

- Living space** : आवश्यक निवास क्षेत्र ; निवास स्थान ।
- Lixiviation** : क्षार निष्कर्ष ; द्रावण ।
- Llama** : दक्षिण अमेरिका का भारवाहक पशु—लामा ; लामा पशु की ऊन ।
- Llano (Sp.)** : गाड़ना पठार के उष्ण कटिबन्धीय घास के मैदान ; समतल चरागाही मैदान ; वृक्षहीन समतल क्षेत्र ।
- Llano's graphic method** : लानोज-ग्राफीय विधि द्वारा तीन अवलोकित बिन्दुओं से (मानचित्र पर सर्वेक्षण स्टेशन की) स्थिति का निर्धारण ; सर्वेस्टेशन स्थिति-निर्धारण की लानोज-ग्राफीय विधि ।
- Load** : वहन सामग्री ; परिवहन सामग्री ; भार ; बोझ ; भरना ।
- Load, Load of river** : नदी की परिवहन सामग्री ।
- Loading and unloading** : समुद्रों को अवसाद से भरना तथा उच्च स्थलों को काटकर नीचा करना ; भराई तथा कटाई ।
- Loam, Loamy soil** : दुमट मिट्टी ; रेत, चीका तथा पंक मिट्टियों का मिश्रण ।
- Lobate contour lines** : खण्ड समोच्च रेखाएँ ; प्रक्षिप्त पिण्ड की समोच्च रेखाएँ ; क्षीणाकारीय क्षेत्र की समोच्च रेखाएँ ।
- Lobate delta** : क्षीणाकार डेल्टा ; प्रक्षिप्त भूखण्ड डेल्टा ।
- Lobate moraine** : पिण्ड हिमोढ़ ; खण्डकीय हिमोढ़ ; मुख्य हिमानी के प्रक्षिप्त भाग से बने पिण्ड हिमोढ़ ।
- Lobe** : लटकता हुआ गोलाकार भाग ; हिमानी का प्रक्षिप्त खण्ड ; ढाल से बलुई तट को खिसकती आर्द्र चीका मिट्टी ; नदी के घुमावदार मार्ग से घिरा भूखण्ड ; पिण्ड ; खण्ड ।
- Local attraction, magnetic** : स्थानीय चुम्बककर्षण ; स्थानीय आकर्षण ।
- Local climate** : लघु क्षेत्रीय जलवायु ; कम दूरी में ही अन्य स्थानों से भिन्न स्थानीय जलवायु ।
- Local geography** : स्थानीय भूगोल ; परिवेश अध्ययन ।
- Localisation of industries** : उद्योगों का स्थानीयकरण ।
- Locality survey** : स्थान विशेष का सर्वेक्षण ; स्थानीय परिस्थिति सर्वेक्षण ।
- Local metamorphism** : स्थानीय रूपान्तरण ; स्थानिक कायान्तरण ।
- Local pressure system** : स्थानीय वायु भार क्रम ।
- Local relief** : सापेक्ष भू-आकृति ; स्थानीय भू-आकृति ; सीमित क्षेत्र के उच्चतम एवं निम्नतम ऊँचाई के बिन्दुओं के मध्य का अन्तर ।
- Local resources** : स्थानीय संसाधन ।
- Local superimposition** : स्थानीय पूर्वारोपण ; स्थानीय अध्यारोपण ।
- Local time** : स्थानीय समय ; स्थानीय सौर समय ; घूप घड़ी का समय ।
- Local water table** : स्थानीय जल स्तर ; स्थानीय भोम जल स्तर ।
- Local wind** : स्थानीय पवन ; स्थानिक हवा ।
- Location** : स्थिति ; स्थिति निश्चयन ; अवस्थिति ; स्थान निर्धारण ।
- Locational analysis** : स्थिति-निर्धारण सम्बन्धी विश्लेषण ।
- Location of bar high** : मानचित्र पर उच्च दाव क्षेत्रीय स्थिति ।
- Location of bar low** : मानचित्र पर निम्न दाव क्षेत्रीय स्थिति ।
- Loch (Scot.)** : लघु फियार्ड ; तटवर्ती संकीर्ण समुद्री भाग ।
- Lochan (Scot.)** : सर्क में अवस्थित लघु भील (स्कॉटलैण्ड की), लघु भील ।
- Lockage** : नहरी जल प्रवाह का उतार-चढ़ाव ।
- Lock gate** : नहर का जलावरोध द्वार ; नहरी फाटक ।
- Locus** : बिन्दु पथ ; रेखा पथ ; चय स्थिति ।
- Lode** : कृत्रिम जल मार्ग ; खनिज पट्टी (घारी); दरारी खनिज पट्टी ; प्रयस्क की समान्तर धारियाँ ।

- Lode stone : चुम्बक पत्थर ।
- Loe bar : मीठे जल की तटीय भित्ति लेगून ।
- Loess, Loss (Ger.) : पवनोद्भूत मृत्तिका ; वायु निक्षेप मृत्तिका ; विमृदा ; लोएस मिट्टी ; लोएस ।
- Loessleem : चूना मिश्रित लोएस मिट्टी ।
- Loessoide : लोएस निर्मित स्थल ; विमृदात्मक मूल स्थल ।
- Logan's line : दक्षिण-पूर्वी कनाडा की भूगर्भीय तत्त्व सीमा रेखा ।
- Logan stone : सन्तुलित अघर शिला ; छूटे ही हिलने वाला सन्तुलित भारी पत्थर ।
- Logarithmic computation : लघुगणक परिकलन ; लॉगरिथ्मीय परिकलन ।
- Logarithmic scale : लघु गणकीय मापक्रम ; लॉगरिथ्म सम्बन्धी मापक ।
- Log raft : (नाव के रूप में प्रयुक्त) लट्टों का बेड़ा ; पटरा ।
- Longitude : देशान्तर रेखा ; मुख्य मध्याह्न रेखा (0° या मिनित्) के पूर्व-पश्चिम में किलो स्थान की कोणीय दूरी ।
- Longitudinal coast : प्रकृति सद्दृश्य तट ; भू-आकृति की प्रवृत्ति के समान्तर लम्बा तट ; सुसंगत तट रेखा ; प्रशास्त प्रकार तट रेखा ।
- Longitudinal consequent stream : प्रकृति सद्दृश्य लम्बी अनुवर्ती जलधारा ; देशान्तरीय अनुवर्ती धारा ।
- Longitudinal crevasse : हिमानी की लम्बी दरार ; लम्बी हिमानीय दरार ।
- Longitudinal dune : पवनानुवर्ती टीला ; अनुदैर्घ्य स्तूप ; पवनानुवर्ती लम्बा वालू स्तूप ।
- Longitudinal measurement : लम्बे माप ।
- Longitudinal profile : संरचना सद्दृश्य लम्बे पार्श्व चित्र ।
- Longitudinal section : देशान्तरीय अनुभाग ; लम्बा तण्ड ; अनुदैर्घ्य परिच्छेद ।
- Longitudinal stream : अनुदैर्घ्य जलधारा ; संरचना की दिशा में बहने वाली जलधारा ।
- Longitudinal stress : अनुदैर्घ्य गुस्त्व ।
- Longitudinal subsequent stream : अनुदैर्घ्य संरचना की दिशा में बहने वाली उत्तरवर्ती जलधारा ।
- Longitudinal tension : अनुदैर्घ्य तनाव ; देशान्तरीय तनाव ।
- Longitudinal valley : पर्वत श्रेणियों की प्रवृत्ति के समान्तर नदी घाटी ; अनुदैर्घ्य घाटी ; समान्तर नदी घाटी ।
- Longitudinal wave : लम्बात्मक तरंग ; अनुदैर्घ्य तरंग ; प्रधान लहर ; धरातलीय लम्बी भूकम्प तरंग ; भूकम्प मूलक भूपृष्ठ आघाती तरंग ।
- Long lay : कृष्ट लम्बी घास का क्षेत्र ।
- Long line scale : दीर्घ अनुरेख मापक्रम ; अनुदैर्घ्य रेखिक माप ।
- Longmyndian : पूर्व कैम्ब्रियाई युग के पंक एवं बालू प्रस्तर क्रम ।
- Long period waves : धरातलीय दीर्घकालिक लहरें ; धरातली लहरें ।
- Long profile of a river : उद्गम से मुहाने तक नदी तल का अनुदैर्घ्य पार्श्व रूप ; नदी मार्ग का दीर्घाकार पार्श्व चित्र ।
- Long range weather forecasting : दीर्घकालीन मौसम पूर्वानुमान ; मौसम की दीर्घकालिक (5 दिन से अधिक की) भविष्यवाणी ।
- Long shore drift : तट के समान्तर प्रवाहित जलधारा ; बेलोंचली धारा ; तटस्पर्शी जलधारा ।
- Long staple cotton : लम्बे रेशे वाली कपास ; द्विपीय कपास ।
- Long ton : लॉग टन ; (2240 पौण्ड का) दीर्घ टन ।
- Long wave : दीर्घ तरंग ; धरातलीय लहर ; लम्बी तरंग ।
- Loom : करघा ; लूम ; समुद्र से अस्पष्ट स्थल दर्शन ।
- Looped bar : कुण्डलित अनुदैर्घ्य भित्ति ; कुण्डलित लम्बी रोधिका ; तटीय दो भू-जिह्वा के मिलने पर निर्मित कुण्डलित भित्ति ।
- Loose leaf Atlas : खुले पृष्ठों का एट-

- लस ; अलग्न पृष्ठीय एटलस ।  
 Loose needle traverse : (चुम्बकीय मध्याह्न रेखा के सन्दर्भ से) कम्पास या थिओडोलाइट सर्वेक्षित संरेखण ।  
 Loose snow : विच्छिन्न हिम ; अस्थिर हिम पुञ्ज ।  
 Loose soil : अद्भ मिट्टी ; ढीली मिट्टी ।  
 Lopolith : तश्तरीनुमा अन्तर्भेदी आग्नेय शैल बेसिन ; चट्टानी दरारों के मध्य तश्तरीनुमा अनुवर्ती अन्तर्भेदी आग्ना, तश्तरीनुमा आग्नेय शैल ।  
 Lopsided earth : एक तरफ झुकी हुई पृथ्वी ; एक ओर भारी पृथ्वी ।  
 Loran chart : जहाजी पथ चार्ट ; नौ-चालन पथ रेखा चार्ट ।  
 Lough : तटीय तंग समुद्री भुजा ; लघु फिआर्ड ; भील ।  
 Low, atmospheric : वायुमण्डलीय निम्न-दाब ; वायुमण्डलीय अल्पदाब क्षेत्र ।  
 Low, beach : तटवर्ती लम्बा छिछला गर्त ; तटवर्ती बलुई पहाड़ियों के मध्य को समान्तर गर्त ; तटवर्ती अनुदैर्घ्य गर्त ।  
 Low dip : न्यून नमन ; अल्प झुकाव ।  
 Lower case writing : निम्नतर ऊँचाई के अक्षर ; छोटी लिखावट ।  
 Lower layer : निचली परत ; निम्नतर परत ; 3.0 से 3.3 घनत्व की मध्यम अघःपरत ।  
 Lower mantle : भूगर्भीय निम्नतर अघि घनत्व परत ; भूपृष्ठीय निक्षेपात्मक अदसाद ।  
 Low land : निम्न भूमि ; निम्न भाग ; निम्न देश ; नीची भूमि ; निचले मैदान ।  
 Low land coast : निम्न निम्न भूमि तट ।  
 Low land rice : मैदानी चावल ।  
 Low latitude : निम्न अक्षांश ; भूमध्य रेखा के समीपस्थ अक्षवृत्त ।  
 Low latitude circle : निम्न अक्षांश वृत्त ।  
 Low lying marsh : निम्नस्थ भूदलदल ; निचला दलदल ; निम्न दलदल क्षेत्र ।  
 Low pressure area : निम्न वायु भार क्षेत्र ; चक्रवातीय क्षेत्र ।  
 Low pressure belt : अल्प दाब कटिबन्ध ; निम्न भार कटिबन्ध ।  
 Lows : निम्न वायुभार-क्षेत्र ; चक्रवातीय क्षेत्र ।  
 Low temperature : निम्न ताप ।  
 Low tide : निम्न ज्वारभाटा ।  
 Low veld : शीतोष्ण कटिबन्धीय दक्षिण अफ्रीका के 3000' से नीचे के घास के मैदान ।  
 Low velocity layer : अल्प वेग वाली परत ।  
 Low water level : निम्न जलतल ; भाटे का जल स्तर ।  
 Low water mark : निम्न जल सीमा ; भाटा रेखा ; तटीय निम्न जल (भाटा) रेखा ।  
 Loxodrome : विशुद्ध समदिशामान रेखा ; शुद्ध-दिशामान-पथ ; लकड़ीरोम ; अपरिवर्तनीय शुद्ध दिशामान रेखा ।  
 Lucerne : रिजका (घास) ; अल्फा अल्फा प्रकार की घास ।  
 Lud low shale : सिलुरियाई युगीन स्लेटी शैल (प्रस्तर) ।  
 Lumbering : लकड़ी काटने का उद्योग ; लकड़ी काटना ; काष्ठ-उद्योग ।  
 Lumbwa : पूर्वी अफ्रीका के चरवाह-लुम्बा ।  
 Luminosity : चमकीलापन ; ज्योति ।  
 Luna : चन्द्रमा ; चाँद ; चाँदी ।  
 Lunar apsides : चन्द्र दूरान्तिक बिन्दु ।  
 Lunar day : चन्द्र तिथि ; चन्द्र दिवस ।  
 Lunar eclipse : चन्द्र ग्रहण ।  
 Lunar halo : चन्द्र प्रभा मण्डल ।  
 Lunar node : चन्द्र ग्रहण की कक्षा ।  
 Lunar occultation : चन्द्र तारा ग्रहण ।  
 Lunar tidal force : चन्द्र-ज्वार शक्ति ।  
 Lunar year : चन्द्र वर्ष ।  
 Lunation : चन्द्रमास ।  
 Lunette : अर्द्ध चन्द्रक ; उभरा मेहरावी भाग ।  
 Lwavaves : घरातलीय लहरें ; लम्बी लहरें ; दीर्घ तरंगें ; भूकम्पमूलक भूपृष्ठ आघाती लहरें ।

- Lynchet : पहाड़ी ढाल पर निर्मित कृत्रिम वेदिका ।  
 Lysimeter, Lysimetry : अन्तःस्त्राव जल-मापक यन्त्र ; मिट्टी का अन्तःस्त्रावी जल मापी ; मिट्टी-जलक्षरणमापी ।

## M

- Maar (Ger.) : ज्वालामुख का वृत्ताकार जलज गर्त ; विस्फोटक जलज गर्त ।  
 Macchia (It.) : भूमध्य सागरीय स्थलों की सदाबहार सुगन्धित झाड़ियाँ ।  
 Machair : सूक्ष्म सीपी रेत ।  
 Macintosh, Mackintosh : मोमजामा ; मेकिन्टोश निर्मित खर कपड़ा (मोम-जामा) ।  
 Mackerel cloud : कुन्तल मुकुटधारी मेघ ; माकरेल मत्स्यनुमा मेघाच्छादन ।  
 Macro axis : दीर्घ अक्ष ; लम्ब धुरी ।  
 Macrobius map : विश्व का गोलाकार मानचित्र (मध्य युगीन) ।  
 Macro climate : बृहत् जलवायु क्षेत्र ; बृहत् जलवायु प्रदेश ।  
 Macro-cosm : ब्रह्माण्ड ; सम्पूर्ण विश्व ।  
 Macrograph : बृहत् प्राफ ; विशाल रेखा-चित्र ।  
 Macro region : महा प्रदेश ; बृहत् क्षेत्र ; विशाल प्रदेश ।  
 Maelstorm (Por.) : भँवर ; ज्वारीय धारा का बृहत् जलावर्त ।  
 Maestrale (It.) : मिस्ट्रल शीतवायु का इतालवी नाम ।  
 Maestro : भूमध्य सागर क्षेत्रीय उत्तर-पश्चिमी लीक्षण वायु ; एड्रियाटिक व आयोनियन सागरीय उत्तर-पश्चिमी लीक्षण वायु ।  
 Magdalenian : उत्तर पाषाण युगीन ।  
 Magellanic cloud : दक्षिण मेघ ।  
 Magna : माग्मा ; भूगर्भीय पिघला चट्टानी द्रव पदार्थ ।  
 Magma chamber : भूगर्भीय माग्मा गुफा ; तरल माग्मज भूकेन्द्र ।  
 Magmatic water : माग्मज जल ; आग्नेय प्रक्रिया के समय भूगर्भ से निकला उष्ण

खनिज जल ।

- Magnetic anomaly : चुम्बकीय विपमता ; चुम्बकीय विसंगति ।  
 Magnetic axis : चुम्बकीय अक्ष ।  
 Magnetic azimuth : चुम्बकीय क्षितिज चाप ; चुम्बकीय शुद्ध दिशा ; चुम्बकीय दिग्श ।  
 Magnetic bearing : चुम्बकीय दिशा-कोण ।  
 Magnetic compass : चुम्बकीय कम्पास ।  
 Magnetic declination : चुम्बकीय भुकाव ; भौगोलिक एवं चुम्बकीय देशान्तरों के मध्य का कोण ।  
 Magnetic dip : चुम्बकीय भुकाव ; चुम्बकीय नति ।  
 Magnetic direction : चुम्बकीय दिशा ।  
 Magnetic equator : चुम्बकीय विषुवत् रेखा ।  
 Magnetic flux : चुम्बकीय परिवर्तन-मयता ।  
 Magnetic latitude : चुम्बकीय अक्षांश ।  
 Magnetic Meridian : चुम्बकीय मध्य (देशान्तर) रेखा ; चुम्बकीय ध्रुव-वृत्त ।  
 Magnetic needle : चुम्बकीय सुई ।  
 Magnetic North : चुम्बकीय उत्तर ; चुम्बकीय उत्तर दिशा ।  
 Magnetic pole : चुम्बकीय ध्रुव ।  
 Magnetic reversal : चुम्बकीय परिवर्तन ; चुम्बकीय उत्क्रमण ।  
 Magnetic storm : चुम्बकीय विक्षोभ ; विश्वव्यापी चुम्बकीय अव्यवस्था ; चुम्बकीय भ्रंभावात ।  
 Magnetic variation : विशुद्ध एवं चुम्बकीय देशान्तरों के मध्य का कोण ; चुम्बकीय भुकाव (अन्तर) ।  
 Magnetism, terrestrial : भू-चुम्बकत्व ; पार्थिव चुम्बकत्व ।  
 Magnetite : मैग्नेटाइट लौह धातु ।  
 Magnetograph : चुम्बकत्व रेखाचित्र ।  
 Magnetopause : चुम्बकत्व अन्तर सीमा ।  
 Magnetosphere : चुम्बकत्व नियन्त्रण क्षेत्र ।  
 Magnification : आवर्धन ; विस्तृतीकरण ।

- Magnitude of an earthquake : भू-कम्प प्रबलता ; सी. एफ. रिक्टर का भूकम्प परिमाण माप ।
- Maidan (Indian) : मैदान ; खुला सम-तल क्षेत्र ।
- Main boundary fault : मुख्य सीमान्त अंश ; मुख्य विभंजन सीमा ।
- Mai-yu : किशमिश कालीन वर्षा ; उत्तर बसन्त एवं ग्रीष्म में चीन तथा जापान में होने वाली वर्षा ।
- Maize : मक्का (अनाज) ।
- Major relief of the earth : धरातल की प्रधान रूपरेखा ।
- Malleable : वर्द्धनीय ; कुट्टच ; मुलायम ।
- Mallee scrub : आस्ट्रेलियाई नीलगिरि घनी झाड़ियों का झुरमुट ।
- Malpais (Sp.) : अनुपजाऊ विषम लावा भूमि (तल) ।
- Mamelon : गोल शिखर की पहाड़ी ।
- Mammatus cloud : पयोधर मेघ ; स्तनीय मेघ ।
- Mammilated surface : गोल चट्टानी चिकनी सतह ; हिमानीय कृत गोल चिकनी सतह ।
- Mammoth cove : विशाल कुण्ड ; भीम-काय नतीदर कुण्ड ।
- Mammoth hot spring : गर्म जल का विशाल जल स्रोत ; बृहत् गर्म जल स्रोत ।
- Manganese : मैंगनीज धातु ।
- Mangoshower : दक्षिण भारत की पूर्व मानसून वर्षा ; आम्र वर्षा ।
- Mangrove : उष्णकटिबन्धीय वृक्ष वन-स्पति ।
- Mangrove swamp forest : ज्वार प्रदेशीय दलदल के वन ।
- Manioc : कसावा ; उष्ण कटिबन्धीय गाँठ-दार जड़ का पौधा जिसके श्वेत चूर्ण से खाद्य सामग्री बनाई जाती है ; मण्डशिक ।
- Manji : दक्षिण चीन (प्राचीन नाम) ।
- Manna grass : वंसलोचन ; क्षीरी घास ।
- Manometer : वायुघनता मापक ; वाष्प मान ; द्रव दावमापी ।
- Manor : जमींदारी ; जागीर ; ताल्लुका ।
- Mantle : पृथ्वी का ऊपरी अत्यल्प सिलिका आवरण ; ऊपरी मण्डल (3'0 से 3'3 घनत्व का 1800 मील मोटा पृथ्वी का ऊपरी आवरण) ; भूपटल एवं भूकेन्द्र के मध्य का आवरण (परत) ।
- Mantle map : आवरण मानचित्र ।
- Mantle rock : भू-आवरण शैल ; ऊपरी चट्टान ; अल्प सिलिक आवरण शैल ।
- Manufacture : औद्योगिक निर्माण ; उत्पादन करना ; निर्माण ।
- Manufactured product : औद्योगिक उत्पादन ; निर्मित वस्तु ।
- Manure : खाद ; उर्वरक ।
- Manuscript map : पाण्डुलिपि मानचित्र ।
- Maori : दक्षिण न्यूजीलैण्ड के आदिवासी—माओरी ।
- Map : मानचित्र ।
- Map compilation : मानचित्र संकलन ।
- Map coordinates : मानचित्र निर्देशांक ।
- Map drawing : मानचित्रण ।
- Map, geographic : भौगोलिक मानचित्र ; भौगोलिक शिक्षा का सम्प्रेषक ।
- Map interpretation : मानचित्र व्याख्या ।
- Mappae Mundi : मध्य युगीन विश्व के गोलाकार मानचित्र ।
- Map of non-quantitative areal distribution : अपरिमाणात्मक क्षेत्रीय वितरण मानचित्र ।
- Map projection : मानचित्र प्रक्षेप ; प्रक्षेप ।
- Map reading : मानचित्र अध्ययन ; मान-चित्र पठन ।
- Map scale : मानचित्र मापक ; मानचित्र पैमाना ।
- Maquis (Fr.) : पश्चिम भूमध्य सागरीय क्षेत्रों की सदावहार सुगन्धित झाड़ियाँ ।
- Marble : संगमरमर ।
- March, Mark, Marchland : सीमा क्षेत्र ; दो राज्यों के मध्य का विवाद-ग्रस्त क्षेत्र ।
- Marc : एक ही देश के अधिकार का क्षेत्र ।
- Maremme : दलदलीय तट-प्रदेश ।
- Mares' tail : बहुत लम्बी पूँछनुमा

गुच्छित कुन्तल मेघ ; अलका मेघ ।  
 Marginal area : सीमान्त क्षेत्र ।  
 Marginal belt of coral sea : प्रवाल समुद्र की पार्श्व पट्टी ; प्रवाली समुद्र का सीमान्त क्षेत्र ।  
 Marginal canal : सीमान्त नहर ; प्रान्तीय नहर ।  
 Marginal crescent : (रूस के सीमावर्ती) अर्द्धमण्डलाकार सीमान्त-क्षेत्र ।  
 Marginal cultivation : सीमान्त कृषि ।  
 Marginal deep : द्वीप समूह के समान्तर लम्बा व संकीर्ण महासागरीय तल गर्त ; महासागरीय सीमान्त तल गर्त ।  
 Marginal lake : सीमान्त झील ।  
 Marginal sea : अर्द्धसंवृत समुद्र ; महा-द्वीपीय सीमाओं से विरा आघा बन्द समुद्र ; प्रादेशिक समुद्र ।  
 Marginal town : सीमान्त नगर ।  
 Maria : समुद्र ।  
 Marin : दक्षिण फ्रान्स में बसन्त व शरद ऋतु में चलने वाली दक्षिण-पूर्वी आर्द्र-उष्ण वायु—मैरिन ।  
 Marine : समुद्रीय ; व्यापारी जहाज ; जल सेना सम्बन्धी ; समुद्री जहाज ।  
 Marine Arctic air mass : आर्कटिक समुद्री वायु राशि ।  
 Marine atmosphere : समुद्री वायुमण्डल ; सागरीय वायु ।  
 Marine belt : प्रान्तीय समुद्र ; प्रादेशिक समुद्री सीमा पट्टी ।  
 Marine bench : समुद्री फलक ; समुद्री वेदिका ।  
 Marine clay soil : निम्न तटीय चोका मिट्टी ; निम्न तटीय समुद्री चोका मिट्टी ।  
 Marine climate : समुद्री जलवायु ।  
 Marine delta : ज्वारीय सीमा डेल्टा ।  
 Marine deposit : महासागरीय निक्षेप ।  
 Marine life : समुद्री जीवन ।  
 Marine platform : सनाट समुद्र तल ।  
 Marine polar air mass : ध्रुवीय समुद्री वायु राशि ।  
 Marine rock : सागरीय अवसादी शैल ; सागर में जमा तलछट शैल ।

Mariner's Compass : नाविक कम्पास ।  
 Marine stack : समुद्री शैल स्तम्भ ।  
 Marine survey : समुद्री सर्वेक्षण ।  
 Marine terrace : तटवर्ती वेदिका ; बालू तट वेदिका ; 150 फुट से ऊँची तटीय वेदिका ।  
 Marine transgression : समुद्रातिक्रमण ; समुद्र जल तल का ऊँचा उठ जाना ।  
 Maritime : समुद्री ; सागरीय ; समुद्रवर्ती ; सागर सम्बन्धी ।  
 Maritime air mass : समुद्री वायु राशि ; समुद्री वायु ।  
 Maritime best : प्रादेशिक तटवर्ती समुद्र पट्टी ; प्रान्तीय समुद्र ।  
 Maritime boundary : समुद्री सीमा ।  
 Maritime climate : समुद्री जलवायु ।  
 Maritime commerce : समुद्री व्यापार ।  
 Maritime continental contrast : समुद्रवर्ती महाद्वीपीय विभिन्नता ।  
 Maritime peril : सामुद्रिक संकट ।  
 Maritime polar air mass : समुद्रवर्ती ध्रुवीय वायु राशि ।  
 Maritime position : सामुद्रिक स्थिति ।  
 Maritime supremacy : सामुद्रिक सर्वोपरिता ; श्रेष्ठतम समुद्री शक्ति मत्ता ; सामुद्रिक शक्ति-सर्वोच्चता ।  
 Maritime transport : समुद्री परिवहन ।  
 Mark : स्तर ; चिह्न ; निशान ; अंक ; नम्बर ।  
 Market : बाजार ; क्रय-विक्रय स्थल ।  
 Market gardening : फलफूल व सब्जियों की सघन कृषि ; सब्जी-तरकारियों का उत्पादन ।  
 Market town : क्षेत्रीय ग्राम्य नगर ; क्रय-विक्रय नगर ; मार्केट नगर ।  
 Marking-arrow : सर्वेक्षण विन्दु अंकन शलाका ; पैमाइशी विन्दु अंकन तीर ।  
 Marking station : सर्वेक्षण स्टेशन विन्दु अंकन ।  
 Marl : सागरीय चिकनी मिट्टी ; चूर्णीय चोका मिट्टी ; चूना मिश्रित चोका मिट्टी ।  
 Marling : (नमी रोकने की क्षमता बढ़ाने हेतु) रेतीली मिट्टी में चोका मिट्टी



- मिश्रित करना ।
- Marquois : समान्तर रेखाएँ खींचने की पट्टी ; समान्तर रेखण मापक ।
- Mars : मंगल ग्रह ।
- Marsh : दलदल ।
- Marshy land : दलदली भूमि ; भावर क्षेत्र ।
- Mascaret : जलधारा के विरुद्ध प्रगामी ज्वारभित्ति ।
- Mass : राशि ; पिण्ड ; दल ; ढेर ; समुदाय ; मात्रा ; जन समूह ।
- Mass diagram : (खुदाई की लागत के अनुमानार्थ निर्मित) स्थल पुञ्ज आरेख ।
- Massif (Fr.) : उच्च पठारी स्थल खण्ड ; पठारी खण्ड ; मेसिफ ।
- Marsim : पूर्वी पशुप्रा की आदिम जातियाँ ।
- Massive mountain : विशाल पिण्डाकार पर्वत ; विशालकाय पर्वत ।
- Massive rock : भारी भरकम बृहत् शैल ; पुञ्जित शैल ।
- Mass movement of surface soil : भूपृष्ठीय मिट्टी का ढाल की तरफ बहन ; घरातलीय पदार्थ-बहन ।
- Mass production : विशाल पैमाने पर उत्पादन ।
- Mass survey : सामूहिक सर्वेक्षण ।
- Mass translocation : सामूहिक स्थानान्तरण ; विशाल पैमाने पर पदार्थ स्थानान्तरण ।
- Mass wasting : घरातली पदार्थों का विशाल पैमाने पर बहन ।
- Master consequent stream : प्रधान अनुवर्ती जलधारा ; प्रधान स्वभावोद्भूत जलधारा ।
- Matching coast line : तुल्य तट रेखा ।
- Mate, yerba mate : उष्ण शीतोष्ण कटिबन्धीय चाय ; पराग्वे चाय ; दक्षिण अमेरिका का राष्ट्रीय पेय पदार्थ ।
- Materials of earth crust : भूपृष्ठीय पदार्थ ।
- Mathematical Geography : गणितीय भूगोल ।
- Mathematical location : गणितीय स्थिति ।
- Matorral (Sp.) : पश्चिमी भूमध्य सागरीय क्षेत्रों की सदाबहार सुगन्धित झाड़ियाँ ।
- Mato tepee : दैत्याकार लावा मीनार ; विशालकाय प्राचीन ज्वालामुखी शिवा ।
- Mature landscape : प्रौढ़ प्राकृतिक स्थल रूप ; प्रौढ़ स्थल रूप ; प्रौढ़ प्रादेशिक स्थल रूप ।
- Mature region : परिपक्व क्षेत्र ; प्रौढ़ क्षेत्र ; पूर्णतः विकसित क्षेत्र ।
- Mature river valley : प्रौढ़ नदी घाटी ; पूर्ण विकसित नदी घाटी ; परिपक्व घाटी ; युवावस्था की नदी घाटी ।
- Mature soil : परिपक्व मिट्टी ; मिट्टी की प्राचीन परत ।
- Mature stage : प्रौढ़ावस्था ; परिपक्वावस्था ; युवावस्था ।
- Mature stream : प्रौढ़ जल धारा ; विकसित जल धारा ।
- Mature topography : प्रौढ़ स्थल रूप रेखा ; युवा स्थलाकृति ।
- Mature town : प्रौढ़ नगर ; युवा नगर ।
- Mature valley : प्रौढ़ घाटी ; पूर्ण विकसित घाटी ; युवावस्था की घाटी ।
- Mausim : मौसम ।
- Maximum and minimum thermometer : न्यूनधिकतम-थर्मामीटर ।
- Mayen : विचरणशील मौसमी पशु चारण की मध्यावस्था ; मौसमी पशु प्रवास की मध्यावस्था ।
- Meadow : चरागाह ; नदी या नदी घाटी के पास का घास का मैदान ।
- Meadow soil : बाढ़ क्षेत्रों की अन्तर्-त्रीय मिट्टी ; चरागाही क्षेत्र-मिट्टी ।
- Mealie : मक्का ।
- Mean : औसत ; मध्यमान ; माध्य ; मध्यवर्ती ; मध्यक ।
- Mean age : औसत आयु ; मध्यमान आयु ; माध्य उम्र ।
- Mean annual rainfall : औसत वार्षिक वर्षा ।
- Mean annual temperature : औसत वार्षिक वर्षा ।

- Mean anomaly : मध्यमान कोणिकान्तर; माध्य विसंगति ।
- Mean astronomical time : औसत खगोलीय समय ।
- Mean birth rate : औसत जन्म दर ।
- Mean, climatic : जलवायु औसत ; जल-वायु सम्बन्धी औसत ।
- Mean coordinates : मध्यमान निर्देशांक ।
- Mean daily temperature : औसत दैनिक ताप ।
- Mean death rate : औसत मृत्यु दर ।
- Mean deviation : मध्यमान विचलन ; माध्य अन्तर ।
- Mean density : औसत घनत्व ।
- Mean depth : औसत गहराई ।
- Meander (—ing) : विसर्पी मोड़ ; वक्राकार मार्ग ; चक्रिल मार्ग ; घुमावदार मार्ग ; मियण्डर ।
- Meander belt : समतल घाटी का वक्राकार नदी मार्ग कटिवन्ध ; नदी का विसर्पी मोड़-क्षेत्र ; मियण्डर सीमा क्षेत्र ।
- Meander, incised : नदी का वक्राकार निम्न कटानी मार्ग ; चक्रिल निम्नगा कटान ।
- Meander river : वक्राकार मोड़ नदी ; विसर्पी मोड़ युक्त नदी ।
- Meander scar : नदी का विच्छेदित वक्राकार मार्ग ; परित्यक्त मियण्डर मार्ग ।
- Meander scarp : वक्राकार प्रलम्बी ढालू मार्ग ।
- Meander spur : वक्राकार पर्वत प्रक्षिप्त भाग ।
- Meander terrace : विसर्पी मोड़ निर्मित अयुग्मित वेदिका ; मियण्डर वेदिका ।
- Mean equator : मध्यक विषुवद् वृत्त ।
- Mean high water level : औसत उच्चतम जल स्तर ।
- Mean low water level : औसत निम्न जल स्तर ।
- Mean monthly rainfall : औसत मासिक वर्षा ।
- Mean ordinate rule, of area measu-  
rement : क्षेत्र माप का माध्य समान्तर रेखा सिद्धान्त ।
- Mean proportional : मध्यानुपाती ।
- Mean radius : औसत अर्द्धव्यास ; मध्यक अर्द्धव्यास ।
- Mean Sea Level (M.S.L.) : औसत समुद्र तल ; समुद्र तल ।
- Means of access : अभिगमन मार्ग ।
- Means of communication : संचार साधन ।
- Means of irrigation : सिंचाई के साधन ।
- Means of transportation : परिवहन के साधन ।
- Mean sidereal day : माध्य नक्षत्र दिवस (23 घण्टा, 56 मिनट, 4 सैकण्ड का दिवस) ।
- Mean solar day : माध्य सौर दिवस (24 घण्टे का—86400 सैकण्ड का दिवस) ।
- Mean solar time : माध्य सौर समय (काल) ।
- Mean sphere level : माध्य भूमण्डल तल ।
- Mean sun : मध्यक सूर्य ।
- Mean temperature : औसत तापमान ।
- Mean time : यथार्थ समय ; माध्य समय ।
- Mean time, Greenwich : ग्रीनिच यथार्थ समय ।
- Mean variation : माध्य परिवर्तन ; औसत परिवर्तन ।
- Mean velocity : मध्यमान वेग ।
- Measurement : माप ; पैमाइश ; नाप ।
- Measure of dispersion : विखण्डन माप ; प्रसार माप ; त्रियोजन माप ।
- Measure of location : स्थिति निर्धारण माप ।
- Measure of temperature : तापक्रम-माप ।
- Measuring rod : माप छड़ ; माप दण्ड ; पैमाइश छड़ ।
- Measuring scale : माप श्रेणी ; मापक ।
- Mechanical ablation : (हिम सतह से हिम का) भौतिक अपक्षरण ।
- Mechanical action : भौतिक क्रिया ; नैसर्गिक क्रिया ।

- Mechanical aggradation** : भौतिक क्रियाकृत भू-अभिवृद्धि ।
- Mechanical disintegration** : यान्त्रिक विखण्डन ; भौतिक विखण्डन ; नैसर्गिक विच्छेदन ।
- Mechanical erosion** : भौतिक कटान ; यान्त्रिक अपरदन ।
- Mechanical method** : मानचित्र पर सर्वेक्षण स्टेशन-स्थिति निर्धारण की यान्त्रिक विधि ; स्टेशन-स्थिति निर्धारण की यांत्रिक या अक्सरीय कागज विधि ।
- Mechanical rock** : खण्डमय शैल ; भौतिक विखण्डनकृत शैल ।
- Mechanical stipples** : (बिन्दी बिन्दी कृत) यान्त्रिक चित्रण ।
- Mechanical transport** : यान्त्रिक परिवहन ; मोटर परिवहन ।
- Mechanical weathering** : भौतिक अपक्षय ; यान्त्रिक ऋतुक्रिया ; भौतिक शैल विखण्डन तथा अपक्षय ; यान्त्रिक ऋतुक्षरण ।
- Medial moraine, Median moraine** : मध्यवर्ती हिमोढ़ ।
- Median mass** : मध्यवर्ती क्षेत्र ; मध्य पिण्ड ; मोड़दार पर्वतीय प्रदेश के मध्य का अन्तःउच्च पर्वतीय क्षेत्र ।
- Medical geography** : स्वास्थ्य भूगोल ।
- Mediterranean climate** : भूमध्यसागरीय जलवायु ।
- Mediterranean sea** : भूमध्य सागर ; रूम सागर ।
- Mediterranean type natural region** : भूमध्य सागर तुल्य प्राकृतिक प्रदेश ।
- Mediterranean waist** : भूमध्य सागरीय कटिबन्ध ।
- Medithermal** : तात्कालिक हिम युगोत्तर काल (2500 ई० पूर्व से.....) ।
- Medium drainage density** : मध्यम अपवाह घनत्व ।
- Medium sand** : मध्यम कणों वाली बालू ।
- Medium staple cotton** : मध्यम रेशे वाली कपास ।
- Medium texture** : मध्यम संरचना ; मध्यम गठन ।
- Mega cycle** : बृहत् चक्र ; मेगासाइकिल ।
- Megalithic** : महापाषाणी ; महापाषाण निर्मित ।
- Megalopolis** : विराट नगर ; अतिविशाल बृद्ध नगर ।
- Megatherm** : उच्च ताप एवं वृष्टि क्षेत्रीय वनस्पतियाँ ; 64°5' फरेनहाइट से अधिक औसत ताप में पनपने वाली उष्णकटिबन्धीय वनस्पति ।
- Megathermal period** : C 5500 से 3000 ईसा पूर्व का जलवायु काल ।
- Meinesz zone** : मिनेज का विलोम गुस्त्व विसंगति क्षेत्र (जिसके नीचे कम घनत्व की सियाल चट्टानें मिलती हैं) ।
- Melanesia** : मेलनेशिया—पश्चिमी प्रशान्त महासागर का न्यूगाइना से आस्ट्रेलिया तट तक के चापाकार द्वीप समूह का भाग ।
- Melanocratic** : स्याह वर्ण ; कृष्ण वर्णी ।
- Mellow soil** : मुलायम उपजाऊ मिट्टी ।
- Melon** : तरबूज ।
- Melon, musk** : खरबूज ।
- Melting** : द्रवण ; पिघलना ; पिघलाना ; गलना ।
- Melting point** : द्रवांक ; द्रवण बिन्दु ।
- Melt water** : (हिम से) पिघला हुआ जल ।
- Me-nam, Maenam (Siami)** : विशाल जल पुञ्ज ।
- Mendip** : उन्मग्न तटीय पहाड़ी ; समुद्री टापू जो मैदानी पहाड़ी बन गया हो ; आकस्मिक उभरी पहाड़ी ।
- Mensuration** : क्षेत्र माप ; भूविस्तार पैमाइश ; माप ।
- Mercalli scale** : मर्कैली का भूकम्प आघात तीव्रता मापक ।
- Mercator's chart** : नाविकों का सामुद्रिक मानचित्र ; मर्कैटर का शुद्ध सामुद्रिक दिशामान रेखाचित्र ।
- Mercator's projection** : वेलनाकार शुद्ध आकृतिक मर्कैटर प्रक्षेप ।
- Merchandise** : व्यापारी माल ; माल ।
- Mercury** : बुध ग्रह ।
- Mercury** : पारा ; पारद ।

Mercury, Barometer : पारद वायुदाब मापक यन्त्र ; पारद बैरोमीटर ।

Mere : वृत्ताकार लघु भूल ; प्रायः मैदानी गोल सरोवर ।

Mere : सीमा ; घेरा ; परिधि ; सीमाबद्ध करना ; हृदयन्दी ।

Merged altitude tint : उच्चतादर्शक समाविष्ट वर्ण आभा ; ऊँचाई की हल्के रंग की विलीन आभा ; विलीन वर्ण आभांकन ।

Meridian : मध्याह्न रेखा ; देशान्तर रेखा ; मध्य रेखा ; दोनों ध्रुवों को छूने वाला दीर्घवृत्त ।

Meridian altitude : मध्याह्निक उन्नतांश ।

Meridian arrow : उत्तरदर्शी तीर ; देशान्तर रेखा की दिशा का तीर ।

Meridian circle : ध्रुव वृत्त ; दीर्घ वृत्त ; अक्षीय वृत्त ।

Meridian day, Antipodes day : अन्तर्राष्ट्रीय तिथि रेखा को पार किया जाने वाला दिवस ।

Meridian passage : ध्रुव वृत्त मार्ग ; देशान्तरीय मार्ग ।

Meridian plane : अक्षीय तल ; अनुदैर्घ्य तल ।

Meridional : मध्याह्निक ; दक्षिणी ; मध्याह्न रेखा सम्बन्धी ।

Meridional depression : दक्षिणाभिमुख गर्त ।

Meridional direction : देशान्तरीय दिशा ।

Meridional flow : वायुमण्डलीय उत्तर-दक्षिण वायु संचार ।

Meridional wind : दक्षिणाभिमुख वायु ।

Merino : मेरीना भेड़ ; मेरीना ऊन ; उत्कृष्ट ऊन ।

Mesa (Sp.) : पटल प्रस्थ शैल ; समतल शीर्षस्थ शैल ; अर्द्धशुष्क क्षेत्रीय अवशिष्ट पटल शैल ।

Meseta : (स्पेन का) उच्च पठारी भाग ; समतल उच्च प्रदेश ।

Mesh : जाली ; जाल ।

Mesocephalic : मध्यम शीर्ष का ; शीर्ष-

मिसूचक (75 एवं 83°) ।

Mesoclimate : मध्यम जलवायु ।

Mesogeosyncline : मध्यस्थ भूसन्नति ; मध्य भू-अभिनति ।

Mesolithic period : मध्य प्रस्तर काल ; मध्य पाषाण काल ।

Mesomorph : मध्यम कद का ; आयताकार ।

Mesons : मध्याणु ।

Mesophyte : मध्यम जाति के पौधे ; अशुष्क आर्द्रता पर जीवित रहने वाले पौधे ।

Mesopotamia (GK) : जल राशियों के मध्य स्थित स्थल ; मेसोपोटामिया—दजला फरात के मध्य स्थित ।

Mesosphere : मध्यस्थ मण्डल ; समताप मण्डल तथा अयनमण्डल के मध्य की वायुमण्डलीय परत (50—80 किलोमीटर की ऊँचाई की वायुमण्डलीय परत) ।

Mesotherm : मध्यम ताप व वर्षा में पनपने वाली वनस्पतियाँ ।

Mesothermal : मध्यतापीय ।

Mesofil profile : मध्य पार्श्विका ।

Mesozoic age : मध्यकल्प काल ; भूगर्भ कालक्रम का द्वितीय शिला युग ।

Mesozoic era : मध्यजीवी महाकल्प ।

Mesozoic rock : (C 225 से 7 करोड़ वर्ष प्राचीन) द्वितीय शिलायुग की चट्टान ; मेसोजोइक शैल ।

Mesozone : रूपान्तरण का मध्यवर्ती क्षेत्र ; मध्यस्थ मण्डल ।

Mesquite : गहरी जड़ों वाली कंटीली झाड़ियाँ ; शुष्क क्षेत्रीय लघु कंटीले वृक्ष ।

Mestizo : यूरोपवासी व अमरीकी इंडियन की वर्ण संकर सन्तान ।

Meta igneous rock : रूपान्तरित आग्नेय शैल ।

Metal : धातु ।

Metalled road : पक्की डामर सड़क ; पक्का पथ ।

Metallic tape : धातु-फीता ; धातु तार मिश्रित कपड़े का फीता ।

- Metallography** : धातु विद्या ; धातु रचना शास्त्र ।
- Metallurgy** : धातु शोधन विद्या ।
- Metal wool** : धातु के रेशे ।
- Metamorphic Aureole** : रूपान्तरित चट्टानों का स्पर्श क्षेत्र ।
- Metamorphic rock** : रूपान्तरित शैल ; कायान्तरित शैल ।
- Metamorphism** : रूपान्तरण ; कायान्तरण ।
- Metamorphosed** : रूपान्तरित ; कायान्तरित ।
- Metasomatic deposit** : परिवर्तन जात निक्षेप ; कायान्तरण निक्षेप ।
- Metasomatism** : शैल तत्वों का रूपान्तरण ; शैल सामग्री का रासायनिक प्रतिस्थापन ।
- Metastable equilibrium** : दीर्घ स्थायी सन्तुलन ; अविस्थायी सन्तुलन ।
- Metayage (Fr.)** : (मालिक व कृषक के मध्य) कृषि उत्पादन का बँटवारा ।
- Metayer (Fr.)** : भूमिहीन कृषक ।
- Meteor** : उल्का ; टूटा हुआ तारा ; आकर्षण केन्द्र से विपयगामी तारा ।
- Meteoric dust** : उल्का धूलि ।
- Meteoric water** : अवपृष्ठ जल ; वायुमण्डल से प्राप्त भू-पृष्ठीय जल ; आकाशी जल ।
- Meteorite** : उल्काश्म ; उल्का पत्थर ; उल्का पिण्ड ।
- Meteorograph** : ऋतु ग्राफ ; उल्कापात ग्राफ ।
- Meteoroid** : आकाशी उल्कापिण्ड ; वायुमण्डलीय उल्काश्म ।
- Meteorological chart** : मौसम चार्ट ; ऋतु चार्ट ।
- Meteorological cycle** : ऋतु चक्र ।
- Meteorological data** : मौसम सम्बन्धी आँकड़े ; मौसमी आँधार सामग्री ।
- Meteorological equator** : अन्तरिक्ष भूमध्य रेखा ।
- Meteorological instruments** : मौसम विज्ञान सम्बन्धी उपकरण ; जलवायु वैज्ञानिक उपकरण ।
- Meteorological observatory** : ऋतु वेधशाला ।
- Meteorological observer** : मौसम प्रेक्षक ।
- Meteorological phenomena** : मौसम घटना ; ऋतु तत्त्व ; मौसम विज्ञान लक्षण ।
- Meteorological tide** : मौसम सम्बन्धी उत्तार-चढ़ाव ।
- Meteorology** : ऋतु विज्ञान ; मौसम विज्ञान ; जलवायु विज्ञान ।
- Meteorotropism** : परिवर्तित जलवायु में जीवित प्राणियों की संवेदनशीलता ।
- Meter** : (द्रव, वायु, गैस, विद्युत् आदि मापी) मीटर ; मापक यन्त्र ।
- Meter gauge** : छोटी रेल लाइन ; मीटर रेल लाइन ।
- Metes and bounds** : नगरीय क्षेत्रों की माप पद्धति (दूरी चैन-फीते से तथा दिशा कोणमापी यन्त्र से) ।
- Methods of enlarging plan** : विन्यास मानचित्र के आवर्धन की विधियाँ ; योजना मानचित्र को बड़ा बनाने की विधियाँ ।
- Methods of locating a point** : विन्दु (स्थान) निर्धारण की विधियाँ ।
- Methods of reducing plan** : विन्यास मानचित्र के लघुकरण की विधियाँ ; योजना मानचित्र को छोटा बनाने की विधियाँ ।
- Methods of resection** : स्वयंति निर्धारण विधियाँ ; चित्रण-पटल सर्वेक्षण में प्रेक्षित विन्दुओं द्वारा अवलोकन स्थिति निर्धारण की पद्धतियाँ ।
- Methods of surveying** : सर्वेक्षण पद्धतियाँ ।
- Methods of traversing** : पारगामी सर्वेक्षित संरेखण विधियाँ ।
- Metre** : मीटर ; मीटर प्रणाली में प्रयुक्त लम्बाई की इकाई (1 मीटर=100 सेंटीमीटर या 39.37 इंच) ।
- Metric ton** : मेट्रिक टन (2204.6223 पौण्ड भार का या 0.98 लॉग टन) ।
- Metropolis** : महानगर ।
- Metropolitan area** : महानगर क्षेत्र ;

- राजधानी क्षेत्र ; महानगरीय क्षेत्र ।  
 Metropolitan district : महानगरोचलीय नगर प्रदेश ।  
 Mica : अन्नक ।  
 Microbiogeography : सूक्ष्म जीव भूगोल ।  
 Micro-climate : लघु क्षेत्रीय जलवायु ; लघु परिवेश जलवायु ।  
 Micro-climatology : सूक्ष्म क्षेत्रीय जलवायु विज्ञान ; लघुपरिवेश जलवायु शास्त्र ।  
 Microgranite : सूक्ष्म कणाश्म ; मध्यम रवेदार सूक्ष्म अन्तर्भेदी ग्रेनाइट ; लघु ग्रेनाइट क्षेत्र ।  
 Microlite : सूक्ष्म स्फटिक ; सूक्ष्म रवेदार चट्टान ।  
 Micro-meteorology : निम्नतम वायु-मण्डलीय परत से सम्बन्धित मौसम विज्ञान ; कृषि उपज जलवायु विज्ञान ; सूक्ष्म मौसम विज्ञान ।  
 Micrometer : सूक्ष्ममापी ।  
 Micronesia : माइक्रोनेशिया - मेलानेशिया के उत्तर उत्तर-पूर्व के निम्न व असंख्य द्वीप समूह ।  
 Micro-photography : सूक्ष्म फोटो-चित्रण ; लघु आकार के फोटो चित्र लेने की कला ।  
 Micro region : लघु-प्रदेश ; लघु क्षेत्र ।  
 Micro-second : सैकण्ड का दस लाखवाँ भाग ।  
 Micro seism : सूक्ष्म भूकम्प ; लघु (भू) कम्प ।  
 Microseismic barrier : सूक्ष्म भूकम्प अवरोध ।  
 Microseismograph : सूक्ष्म भूकम्प सूचक यन्त्र ।  
 Microseismometer : सूक्ष्म भूकम्प वेग मापक यन्त्र ।  
 Microthermal : शीतोष्ण ।  
 Microtherms : कम गर्मी एवं कठोर ठण्ड में पनपने वाली वनस्पतियाँ ।  
 Micro wave : सूक्ष्म तरंग ; लघु तरंग ।  
 Mid-day : मध्याह्न ।  
 Middle East : मध्य-पूर्व ; पश्चिम एशिया ।  
 Middle latitude cyclone : मध्य अक्षांसीय चक्रवात ।  
 Middle valley plain : मध्य घाटी मैदान ; माध्य घाटी मैदान ।  
 Middle veld : शीतोष्ण कटिबन्धीय दक्षिण अफ्रीका के 3000' से 4000' ऊँचाई के घास के मैदान ।  
 Mid land : मध्य देशीय ; देश का मध्य भाग ; भीतरी भाग ।  
 Mid latitude deserts : मध्य अक्षांसीय मरुस्थल ; उच्च बेसिन व पठारीय मरुस्थल ।  
 Mid latitude furrow : मध्य अक्षांसीय खाई ; मध्य अक्षांसीय पहाड़ियों के मध्य का खाँचा ।  
 Mid latitude steppe : शीतोष्ण कटिबन्धीय एशिया-यूरोप के घास के मैदान ; स्टेपी घास के मैदान ।  
 Mid night Sun : मध्य रात्रि का सूर्य ; 63° 30' अक्षांश से ऊपर उत्तरी गोलार्द्ध में मध्य मई से जुलाई तक तथा दक्षिण गोलार्द्ध में मध्य नवम्बर से जनवरी तक मध्य रात्रि में दिखाई देने वाला सूर्य ।  
 Mid ordinate rule : मध्य कोट्यांक विधि ; मध्य कोटि व्यवस्था ; मध्य समान्तर रेखा विधि ।  
 Mid stream : धारा का मध्य भाग ; मझधार ।  
 Mid summer day : ग्रीष्म मध्याह्न ।  
 Mid way Atoll : मध्यमार्गीय प्रवाल वलय ।  
 Mid winter day : शीत मध्याह्न ।  
 Migrate : देशान्तर गमन करना ; स्थान परिवर्तन ।  
 Migrating grazing : विचरणशील पशु चारण ।  
 Migration : देशान्तर गमन ; देशान्तरण ; स्थानान्तरण ; प्रवास ।  
 Migration of divide : परिवर्तनशील जल विभाजक रेखा ; जल विभाजक का स्थान परिवर्तन ।  
 Migratory cyclone : स्थानान्तरगामी

- चक्रवात ; भ्रमणशील चक्रवात ।  
 Milch cow : दुधार गाय ।  
 Mild climate : सौम्य जलवायु ; मध्यम जलवायु ।  
 Mild humus : मध्यम ह्यूमस ; हरी वन-स्पति मिश्रित हल्की मिट्टी ।  
 Mild summer : हल्की शीष्म ऋतु ; अग्रखर शीष्म ।  
 Mild wind : मन्द समीर ।  
 Mile, geographical : भौगोलिक मील ; मील ; भूमध्य रेखीय एक मिनट चाप की लम्बाई (6087.2 फुट) ; मान्य भौगोलिक मील (6080 फुट) ।  
 Mile, nautical : समुद्री मील (6076.1033 फुट लम्बाई का अन्तर्राष्ट्रीय समुद्री मील) ।  
 Mile, statute : मान्य मील (5280 फुट या 1760 गज की लम्बाई का) ; सामान्य मील ।  
 Milieu (Fr.) : वातावरण ; परिवेश ; परिस्थिति ; आस-पड़ोस का वातावरण ।  
 Military block : सैन्य गुट ।  
 Military geography : सैन्य भूगोल ।  
 Military grid : सैन्य वर्गीकृत ग्रिड रेखा-चित्र ; सैन्य ग्रिड प्रणाली ।  
 Military map : सैन्य मानचित्र ; सैनिक मानचित्र ।  
 Milky way : आकाश गंगा ।  
 Milky quartz : दूधिया स्फटिक ; चूर्णीय स्फटिक ।  
 Mille map : बिन्दुकित परिमाणात्मक वितरण मानचित्र ; एक बिन्दु के एक हजारवें हिस्से को प्रदर्शित करने वाला मानचित्र ।  
 Millet : मोटा अनाज ।  
 Millet seed sand : वायु कटान निर्मित गोलकणिक रेत ; वायु रगड़ (ह्रास) निर्मित गोल कणाकार रेत ; वायव्य अपरदनात्मक बालू ।  
 Millibar : मिलिबार ; 1000 डाइन्स प्रति वर्ग सैण्टीमीटर की वायुमण्डल भार मापक इकाई ।  
 Million, Millionaire city : दस लाख की आबादी का नगर ; दस लक्ष आबादी का नगर ।  
 Million sheet : 1 : 1,000,000 प्र० मि० का अन्तर्राष्ट्रीय मानचित्र ।  
 Mill site : निर्माण स्थल ।  
 Mill stone grit : (कोयले की परतों से नीचे) दीर्घ कणिक बालू प्रस्तर ।  
 Milpa cultivation : स्थानान्तरणशील कृषि ; परिवर्ती खेती ।  
 Mindel : आल्पीय हिम युगीन हिम नद्य निक्षेप का द्वितीय काल—मिण्डेल ।  
 Mine : खान ; खान खोदना ; भूगर्भस्थ मार्ग बनाना ; सुरंग ।  
 Mine field : खान क्षेत्र ; सुरंगी क्षेत्र ।  
 Mineral : खनिज ; खनिज पदार्थ ।  
 Mineral fuel : खनिज ईंधन (तेल, कोयला, गैस आदि) ।  
 Mineral map : खनिज सम्पदा का मान-चित्र ; खनिज पदार्थ मानचित्र ; खनिज मानचित्र ।  
 Mineralogy : खनिज विज्ञान ; खनिज विद्या ।  
 Mineral oil : खनिज तेल ; पेट्रोल ।  
 Mineral ore : खनिज धातु ; कच्ची धातु ।  
 Mineral pitch : खनिज डामर ; डामर ।  
 Mineral reserve : खनिज भण्डार ।  
 Mineral resources : खनिज स्रोत ; खनिज साधन स्रोत ; खनिज सम्पदा ।  
 Mineral salt : खनिज लवण ; सैधा नमक ।  
 Mineral spring : खनिज लवण युक्त जल स्रोत ; लवण जल स्रोत ।  
 Mineral streak : खनिज धारी ; खनिज रेखा ।  
 Mineral vein : खनिज पट्टी ; खनिज शिरा ; दरारी खनिज पट्टी ; खनिज रेखा पट्टी ।  
 Mineral water : शैल जल ; खनिज जल ; क्षार जल ।  
 Minette (Fr.) : (24—40% धातु मात्रा का) लोह अयस्क ; कच्चा लोहा ।  
 Minimum deviation : न्यूनतम विचलन (परिवर्तन) ।

Minimum temperature : न्यूनतम ताप;  
अल्पतम ताप ।

Mining : खनन ; खान खोदना ।

Mining geology : खनन भूविद्या ।

Minute : मिनट ; डिग्री का साठवाँ भाग ;  
कोणीय अंश का 60वाँ भाग ; एक  
घण्टे का 60वाँ भाग ।

Minute of arc : वृत्त चाप ।

Miocene : अल्प नूतन युग ; मध्य नूतन  
युग (25,000,000 से 11,000,000  
वर्ष पूर्व नवजीवकल्प का तृतीय काल);  
मायोसीन युग ।

Miocene rock : मध्य नूतन युगीन शैल ।

Miothermal : विश्व का घटता निम्नतर  
तापक्रम ।

Mirage : मृग तृष्णा ; गर्म मरुस्थलों में  
प्रकाश परावर्तन से उत्पन्न दृष्टि भ्रम ;  
मृग जल (धोखा) ।

Mire : दलदलीय क्षेत्र ; जलरुद्ध दलदल  
क्षेत्र ।

Mirror, clinometer, Watkin's : वाट-  
किन्स का दर्पण प्रतिबिम्ब क्लाइनो-  
मीटर ।

Mirrored bargraph : (दोनों तरफ के  
प्रतिबिम्बित) स्तम्भ रेखाचित्र ; केन्द्रीय  
शून्य रेखा के दोनों तरफ प्रदर्शित  
स्तम्भ रेखाचित्र ।

Misfit stream : विद्यमान चौड़ी घाटी में  
वहने वाली लघुतम धारा ; अत्यन्त  
चौड़ी घाटी और क्षीणतम प्रवाही  
धारा ; (शीर्षाभिमुखी धारा के अप-  
हरण से, जल प्राप्ति की कमी से,  
हिमानी प्रवाही घाटी के चौड़ा होने से  
निर्मित) सुडौल घाटी और असंगत  
धारा ; अपहृत नदी ।

Misfit valley : अपहृत नदी घाटी ।

Mist : धुन्ध ; मेघ धूम्र ; 1-2 किलो-  
मीटर की दूरी की दृश्यता ; अतिसूक्ष्म  
जलबूँदों के घनीभवन से वायुमण्डलीय  
परतों की अल्पदृश्यता ।

Mist and haze : धुन्ध एवं कुहासा ।

Mist forest, cloud forest : अति आर्द्र  
क्षेत्रीय वन ; धुन्ध या मेघ पोषित—  
क्षेत्रीय वनस्पति ; उष्णकटिबंध के

आर्द्र क्षेत्रीय वन ।

Mistral wind (Fr.) : मध्य फ्रांसीसी  
मेसिफ से भूमध्य सागर को उत्तर  
उत्तर-पश्चिम से चलने वाली शीत-  
कालीन अतिशीतल शुष्क वायु ; मिस्ट्रल  
वायु ; फ्रांसीसी उच्च भागों से निम्न  
भागों को चलने वाली शीतकालीन  
ठण्डी पवन ।

Mitteleuropa (Ger.) : मध्य यूरोप ;  
जर्मनभाषी मध्य यूरोप ।

Mixed cultivation : मिश्रित कृषि ;  
मिली-जुली खेती (फसल उत्पादन) ।

Mixed farming : कृषि व पशुपालन ;  
खेती व पशुपालन ।

Mixed tide : मिश्रित ज्वारभाटा ; विषम  
उच्च व निम्न ज्वार विस्तार ।

Mixing ratio : शुष्क वायु में वाष्प का  
अनुपात ; प्रतिकिलोग्राम शुष्क वायु में  
ग्राम वाष्प मात्रा का अनुपात ।

Muzzle : तुषार वर्षा ; पानी की फुहार  
पड़ना ।

Mobilization : लामबन्दी ; युद्ध हेतु सेना  
का संचालन ।

Mocha coffee : यमन की मोचा कॉफी ;  
(विश्व की सब से प्रसिद्ध) यमन कॉफी ।

Mock moon : चन्द्राभास ।

Model : प्रतिमान ; प्रतिरूप ; प्रतिमा ;  
मॉडल ।

Moderate breeze : सामान्य समीर ;  
नियमित (मध्यम) समीर ।

Modified projection : आपरिवर्तित  
प्रक्षेप ; संशोधित प्रक्षेप ।

Mofette (Fr.) : कार्बनडाईऑक्साइड  
निर्गमन भूतलीय छिद्र ; भूतलीय वाति  
छिद्र ; कार्बनडाईऑक्साइड छोड़ने  
वाली भूपटल छिद्र नली ।

Mohair : ऊन (बकरी के बाल) ; बकरी  
के रेशमी ऊनी बाल ।

Mohorovicic discontinuity : मोहोरो-  
वाइसिक का भूपृष्ठ एवं ऊपरी आवरण  
के मध्य का संरचनात्मक परिवर्तन ;  
भूपटल एवं ऊपरी भूमण्डल के मध्य  
की विलगता (विच्छिन्नता) ।

Mohs' scale of hardness : खनिज



- कठोरता का मोहज मापक ।  
 Moire : ऊँचा-नीचा तरंगित धातु जमाव ।  
 Moist : आर्द्र ; नमी ; गीला ; नमीदार ।  
 Moist adiabatic lapse rate : आर्द्रता स्थिरोष्म ह्रास दर ; कृत्रिम स्थिरोष्म क्षय दर ।  
 Moist cold front : आर्द्र शीत सीमाग्र ।  
 Moistening : आर्द्र करना ; तर करना ; भिगोना ।  
 Moist paddy : आर्द्र धान कृषि ।  
 Moisture : आर्द्रता ; नमी ; तरी ; सील ।  
 Moisture conservation : आर्द्रता संरक्षण ; नमी की स्थिरता ; आर्द्रता स्थायित्व ।  
 Moisture content : आर्द्रता मात्रा ; नमी (तरी) की मात्रा ; जल मात्रा ।  
 Moisture equilibrium : आर्द्रता संतुलन ; जल मात्रा की संतुलित अवस्था ।  
 Moisture holding capacity : नमी निर्धारण क्षमता ; आर्द्रता बनाये रखने की क्षमता ।  
 Moisture meter : आर्द्रता मान ; आर्द्रता मापी मीटर ।  
 Molasse : गुड़ रस ; शीरा ।  
 Molasse : चूना व चीका मिश्रित हरे रंग की चिकनी मिट्टी ।  
 Mold : खाँचा ; ढालना ।  
 Mole : कृत्रिम बन्दरगाह ।  
 Molinia caerulea : वैंगनी मूर घास ।  
 Mollweide's projection : मोलवीड प्रक्षेप ; सम क्षेत्रफल मोलवीड प्रक्षेप ।  
 Molten rock : द्रवीभूत शैल ; तरल शैल ।  
 Momentum, geographical : भौगोलिक प्रगति ।  
 Monadnock : अवशिष्ट पहाड़ी ; अनाच्छादित क्षेत्र का अवशिष्ट उच्च भाग ।  
 Mongolian race : मंगोल जाति ।  
 Monistic hypothesis : अद्वैतवादी विचारधारा ; एक तारक परिकल्पना ।  
 Monochromatic : एक वर्ण ; एक रंग का ।  
 Monoclinical fold : एक नति मोड़ ; एक बलय मोड़ ; असन्तुलित मोड़ जिसकी एक भुजा दूसरी से तीव्र ढाल युक्त हो ।  
 Monoclinical ridge and valley : एकनति श्रेणी तथा घाटी ।  
 Monoclinical shifting of a river : नदी का एकनति मोड़ की तरफ स्थानान्तरण ; नदी का एक बलीय स्थानान्तरण ।  
 Monocline : एक नति ; भूपृष्ठीय तनाव से एक रेखा के सहारे परतों का मुड़ना (भुकना) ।  
 Monocrater : ज्वालामुखी पर्वत का एकल मुख ; एकल ज्वालामुख ।  
 Monocular vision : एक आँख से देखना ।  
 Monoculture : प्रमुख एकल फसल उत्पादन ; विशाल पैमाने पर एक फसल की प्रधानता ।  
 Mono geosyncline : एकल भूसन्नति ; एकाकी भूअभिनति ।  
 Monogene : विस्फोट निर्मित एक जात पदार्थ ।  
 Monolith : गिरिबहिर्लम्ब एकल शिला ; एकल शिला ; एक पत्थर का स्तम्भ ।  
 Monotropy : एक रूप ; एकरूपिता ; एकल दिशावर्ती ।  
 Monsoon : मानसून ; मौसमी हवाएँ ; मानसून पवन ।  
 Monsoon burst : मानसून वर्षा का प्रारम्भ होना ; मानसून का फटना ।  
 Monsoon climate : मानसून जलवायु ।  
 Monsoon forest : मानसून वन ; मौसमी अनावृष्टि युक्त उष्णकटिबन्धीय वन ।  
 Monsoon type natural region : मानसून तुल्य प्राकृतिक प्रदेश ।  
 Montana (Sp.) : विपुवत् अक्षांसीय पूर्वी एण्डीज के वनीय ढाल ।  
 Montane climate : पर्वतीय जलवायु ।  
 Monte : कंटोली भाड़ियों का क्षेत्र ; मरुस्थली वनस्पति क्षेत्र ; अर्जेटाइना एण्डीज की पर्वतपदीय मरुस्थली भाड़ियाँ ।  
 Monthly mean : मासिक औसत ;

- मासिक माध्य ; मासिक मध्यमान ।  
 Monthly rainfall : मासिक वर्षा ।  
 Monticle : लघु पहाड़ी ।  
 Moon : चन्द्र ; चन्द्रमा ।  
 Moor, moorland : सिलिकायुक्त चट्टानी उच्च पठारी भाग ; बंजर उच्च भूभाग ; उच्च क्षेत्रीय वीढ़ भाड़-भूखाड़ ; खादर ; दलदल प्रदेश ।  
 Moor : लंगर डालना ; बाँधना ।  
 Moor grass : उच्च भूभागीय वीढ़ ; मूर घास ।  
 Moor pan : कठोर अघः स्तर ; कठोर स्तर ; कठोर परत ।  
 Mor : क्षीण ह्य मस ; क्षीण हरी वनस्पति मिश्रित अम्लीय मिट्टी ।  
 Moraine (Fr.) : हिमोढ़ ; हिमानी की शिलाखण्ड युक्त मृदा का ढेर ; मोरैन ।  
 Moraine plain : हिमोढ़ी मैदान ।  
 Moraines de pousse (Fr.) : ढकेलकर जमा किए गए हिमोढ़ ; श्रेणियों के मध्य हिम वहन से ढकेले गये कंकड़-पत्थर निक्षेप ।  
 Morainic deposit : हिमोढ़ अवसादन ; मोरैन का जमाव ।  
 Morass : जलमग्न दलदल-भूमि ; जलरुद्ध क्षेत्र ; कच्छ क्षेत्र ।  
 Morphic : आकार सम्बन्धी ; अनुरूप ; रूपीय ।  
 Morphochronology : आकृतिमूलक लक्षणों का काल निर्धारण ।  
 Morphogenesis, Morphogenetic : स्थलाकृतियों का उद्भव व विकास ; स्थलाकृतिक रचना विकास ।  
 Morphogenetic region : (जलनायु व कटान अवस्था में) स्थलाकृतियों का रचना विकास क्षेत्र ।  
 Morphogeny : आकृति रचना विज्ञान ; रूपाकार विज्ञान ।  
 Morphographic : बाह्य आकृतिक रचना ; प्राकृतिक लक्षणों की आकृति रचना ।  
 Morphographic map : स्थलाकृतिक लक्षणों को प्रदर्शित करने का लघुमापक मानचित्र ; बाह्य आकृतिक रचना मानचित्र ।  
 Morphologic : आकार सम्बन्धी ; आकृति मूलक ; रचना मूलक ; रचनाकारीय ।  
 Morphological feature : आकृतिमूलक लक्षण ; रचनामूलक लक्षण ।  
 Morphological region : रचना, विकास व आकृतिमूलक क्षेत्र ; आकृति मूलक क्षेत्र ; रचनाकृतिमूलक क्षेत्र ।  
 Morphology : आकृति विज्ञान ; रूपाकार विज्ञान ; रचनाकार विद्या ।  
 Morphometry : बाह्य स्थलाकृतिक लक्षणों का शुद्ध परिमाण ; बाह्य आकृति रचनामापी ।  
 Mort lake : गोखुर भील ; चापाकार भील ; घनुषाकार भील ; विच्छेदित जलधारा-निर्मित विसर्पी भील ; मृत-प्राय भील ।  
 Morvan : दो समप्राय मैदानों का कटाव-क्षेत्र ; परिच्छेदन प्रपात क्षेत्र ।  
 Mosaic : संकलित फोटो चित्र ; संयुक्त फोटो चित्रों का संकलन ; फोटो चित्रों को अतिच्छादित करके जोड़ते हुए एक क्षेत्र का संयुक्त शीर्ष चित्र संकलन ।  
 Moss : काई ; काईदार पंक भूमि ; चूना क्षारयुक्त काई से ढकी पीट ; जलरुद्ध दलदली क्षेत्र ।  
 Moss forest : दलदलीय क्षेत्र की काई वनस्पति ; काई से ढके तरवतर वन ; काईयुक्त स्त्रवन वन ।  
 Mother of pearl cloud : 15 मील की ऊँचाई पर निर्मित शीतकालीन सीप मेघ ; शुक्ता मेघ ; मुक्ता मेघों की जननी ।  
 Motor way : (केवल तीव्र गतिक मोटर परिवहन हेतु) मोटर मार्ग ।  
 Mould : फर्मा ; साँचा ; ढालना ; गढ़ना ; ढाँचा ।  
 Mould : जुती हुई मिट्टी की ऊपरी परत ; ढीली मिट्टी ; मुलायम चिकनी मिट्टी ।  
 Moulin (Fr.) : हिमानी का गोल तल छिद्र ; हिमानी छिद्र ; हिमानीय गर्त ; हिमनद्य भँवर ।  
 Mound : टीला ; ढेर ; लघु पहाड़ी ;

- मिट्टी या पत्थर का टीला ।  
 Mound spring : पत्थरों के टीलों से विरा स्रोत ।  
 Mountain : पर्वत ; पहाड़ ।  
 Mountain and bolson : अर्द्ध मरुस्थली अन्तःप्रवाही निम्न भाग व पर्वत क्षेत्र ।  
 Mountain and valley breeze : पर्वत और घाटी की हवा ।  
 Mountain breeze : पर्वतीय समीर ।  
 Mountain building : पर्वत निर्माण ; पर्वतोत्पत्ति ।  
 Mountain chain : पर्वत शृंखला ; पर्वत माला ।  
 Mountain climate : पर्वतीय जलवायु ।  
 Mountain glacial lake : हिमनद्य झील ; हिमानी और पर्वत किनारे के मध्य का जलाशय ।  
 Mountain glacier : पर्वतीय हिमानी ।  
 Mountain knot : पर्वत ग्रन्थि ; पर्वतीय गाँठ ।  
 Mountain limestone : प्रारम्भिक कार्बोनीफेरस युगीन चूने की चट्टानें ।  
 Mountain of accumulation : संगृहीत पर्वत ।  
 Mountain of circumdenudation : घषित पर्वत ।  
 Mountain of the Alpine Episode : अल्पाइन युगीन पर्वत ।  
 Mountain of the Caledonian Episode : केलिडोनियाई युगीन पर्वत ।  
 Mountain of the Hercynian Episode : उत्तर पुराकल्पीय पर्वत ; हर्सिनियन युगीन पर्वत ।  
 Mountain range : पर्वत श्रेणी ; पंक्तिबद्ध पर्वतमाला ।  
 Mountain revolution : पर्वतीय हल-चल ।  
 Mountain ridge : लम्बी उच्च पर्वत श्रेणी ; पर्वत कटक ; लम्बी उच्च, संकरी पहाड़ी-श्रेणी ।  
 Mountain sickness : पर्वत रोग ।  
 Mountain slide : पर्वत-स्खलन ।  
 Mountain system : पर्वत-प्रणाली ; गिरितन्त्र ; पर्वत समूह-क्रम ।  
 Mountain tract : पर्वतीय प्रदेश ; पर्वतीय खण्ड ।  
 Mountain wind : पर्वतीय वायु ; ग्रीष्म-काल में दोपहर के पश्चात् ऊपरी घाटी में चलने वाली स्थानीय वायु ।  
 Moustierian : पूर्व पाषाणिक सभ्यता की प्रारम्भिक अवस्था ।  
 Mouth of river : नदी मुहाना ; नदी का मुख ; नवमुख ; नदी-शाखा संगम ।  
 Movement of glacier : हिमानीय संचलन ; गतिशील हिमानी ; हिमानी का खिसकना ।  
 Movement of poles : परिवर्तित ध्रुव ; ध्रुवों का परिवर्तन ; ध्रुवीय भ्रमण ।  
 Moya : लावा पदार्थ ; ज्वालामुखी पदार्थ ।  
 Mud : पंक ; गारा ; कीच ; कर्दम ; कीचड़ ।  
 Mud cracks : पंक फटन ; जमे गारे की फटन (दरारें) ।  
 Mud flat, coastal : निम्न ज्वारोत्पन्न तटीय पंकिल समतल पट्टी ; समुद्र तटीय समतल दलदली भूमि ।  
 Mud flow : पंक प्रवाह ; भाटे के जल के साथ तटीय कीचड़ का बह जाना ; कर्दम (ज्वालामुखी) प्रवाह ।  
 Mud glacier : पंक हिमानी ।  
 Mud hole : पंक छिद्र ; पंक गर्त ; पंक द्वार ।  
 Mud lob : मिट्टी का ढेला ; गारे का पिण्ड ।  
 Mud oceanic : महाद्वीपीय ढाल पर जमा लाल, नीली, हरी, प्रवाली पंक ; (100 से 1000 फीटम गहराई के ढाल पर जमा) महासागरीय पंक ।  
 Mud pot : (ज्वालामुखी क्षेत्र का) उष्ण कीचड़ का कुण्ड ; कर्दम ताल ; पंक गर्त ।  
 Mud shale : परतदार पंक शैल ; स्तरिका पंक शैल ; शैल ; स्लेटी शैल ।  
 Mud stone : चीका शैल ; मृत्तिकामय शैल ; पंक शैल ।  
 Mud volcano : जल व कीचड़ फेंकने वाला ज्वालामुख ; पंक-ज्वालामुखी ।  
 Muggy : उष्णार्द्र ; उष्णार्द्र ऋतु ; उमस-

- दार मौसम ।  
 Muir (Scot.) : स्कॉटलैण्ड का वंजर प्रदेश ; ऊसर भूमि ।  
 Mulatto : गोरी तथा नीग्रो नस्ल की संतान ; मुलट्टो जाति ।  
 Mulberry : शहतूत ; शहतूत का वृक्ष ।  
 Mulch : घास-पत्तों का आच्छादन ; नये पौधों की जड़ों के रक्षार्थ—छादन ; मलच ।  
 Mule path : खच्चर पथ ; ऊबड़-खाबड़ पहाड़ी तंग मार्ग ।  
 Mulga : (मध्य आस्ट्रेलियाई मरुस्थल के चारों तरफ फैली) बबूल झाड़ी भुण्ड ; घना कीकर भुण्ड ।  
 Mull : माध्य ह्यूमस ; पतभङ्ग वन्य पत्तियों से निर्मित तलीय मिट्टी ; वन्य मृदा ।  
 Multi channel system : बहु जलमार्ग प्रणाली ; बहुजल संयोजक प्रणाली ।  
 Multiple cropping : बहु फसल उत्पादन ; अनेक फसलों का उत्पादन ।  
 Multiple dot method : भिन्न बिन्दु-कित प्रणाली ; विविध बिन्दु चित्रण प्रणाली ; बहु बिन्दु चित्रण प्रणाली ; भिन्न आकारी बिन्दु चित्रण प्रणाली ।  
 Multiple line graph : विविध रैखिक ग्राफ ; बहु रेखाचित्र ; बहु रैखिक ग्राफ ।  
 Multiple section method : बहु अनु-भाग (परिच्छेद) प्रणाली ।  
 Murram : लेटेराइट मिट्टी ; लाल पत्थर की मिट्टी ।  
 Murray theory of coral reef : प्रवाल भित्ति निर्माण का जोन मर्रे का अन्तःसागरीय पहाड़ी सिद्धान्त ।  
 Muscovite : सामान्य अभ्रक ; श्वेत अभ्रक ।  
 Mushroom rock : छत्रक शिला ।  
 Muskeg : कनाडा के ध्रुववर्ती जलरुद्ध काई गर्त ; जलरुद्ध गतिका काई क्षेत्र ; भीलों, धाराओं और काई का ध्रुवीय क्षेत्र ।  
 Musk melon : खरबूजा ।  
 Musk-ox : ध्रुववर्ती प्रदेशों का बैल ।  
 Mustard : सरसों ।

Mzab : (दक्षिणी अल्जीरियाई चूने के पठार के) नखलिस्तानों का समूह ; मरुस्थान समूह—मोजव ।

## N

- Nab : पर्वत बाहु प्रक्षेप ; पर्वत या चट्टान का बहिर्गत भाग ; स्पर ।  
 Nacreous cloud : 15 मील की ऊँचाई पर निर्मित शीतकालीन सीप मेघ ; चुबुता मेघ ।  
 Nadir : पाताल बिन्दु ; खगोल का निम्नतम (पाताल) बिन्दु ; विपरीत गोलार्ध का अधो बिन्दु ।  
 Nail bourne : चूर्ण क्षेत्रीय अस्थायी जल-धारा ; चूने के प्रदेश में प्रवाहित विच्छिन्न जलधारा ।  
 Nappe (Fr.) : शीवाखण्ड ; प्रायः अनु-प्रस्थ मोड़ पर अवलम्बित शैल पुञ्ज ; निम्न कोणीय प्रहार स्तर भ्रंश की लटकती हुई दीवार ; नेप ।  
 Narrow gauge : छोटी रेल लाइन ।  
 Narrows : (नदी, खाड़ी, जलडमरूमध्य या दर्रे का) तंग भाग ; संकरी पट्टी ।  
 Nation : राष्ट्र ।  
 National grid : ब्रिटिश राष्ट्रीय सर्वेक्षण की अक्षांश देशान्तर रेखाओं का जाल ; ब्रिटिश आर्डेनेन्स सर्वे की मानचित्र शृंखला का वर्गीकृत रेखा जाल ।  
 National highway : राष्ट्रीय उच्च मार्ग ; राष्ट्रीय मुख्य मार्ग ।  
 Nationality : राष्ट्रियता ।  
 Nation State : राष्ट्र राज्य ।  
 Native mineral : प्राकृत खनिज ; मौलिक (प्राकृतिक) खनिज ।  
 Natural : प्राकृतिक ; प्राकृत ; भौतिक ; मूल ; नैसर्गिक ।  
 Natural boundary : प्राकृतिक सीमा ।  
 Natural bridge : प्राकृतिक पुल ।  
 Natural capital : विकसित राजधानी ।  
 Natural chimney : प्राकृतिक कन्दरा छिद्र ; कन्दरा वाति छिद्र ; प्राकृतिक चिमनी ।  
 Natural cylindrical projection :

- प्रकाशदृशीय वेलनाकार प्रक्षेप ;  
प्राकृतिक (प्रकाशदर्शी) वेलनाकार  
प्रक्षेप ।
- Natural feature : प्राकृतिक लक्षण ।
- Natural frontier : प्राकृतिक सीमान्त ।
- Natural gas : प्राकृतिक गैस ।
- Natural harbour : प्राकृतिक पोताश्रय ;  
- नैसर्गिक बन्दरगाह ।
- Natural history : भौतिक वातावरण एवं  
-आवरण शैल इतिहास ; पशु वनस्पति  
एवं खनिज इतिहास ; पशु जीवन वृत्त ।
- Naturalize, Naturalization : देशी-  
करण ; देशानुकूल हो जाना ; वनस्पति  
आदि का किसी देश में पनपने लगना ;  
विदेशी को नागरिकता के अधिकार  
देना ।
- Natural landscape : प्राकृतिक भूदृश्य ;  
मानव प्रभाव रहित अविकृत भूदृश्य ;  
प्राकृतिक भूरूप ।
- Natural levees : प्राकृतिक नदी तट बंध ;  
जलधारा के तटीय प्राकृतिक बांध ;  
प्राकृतिक तट भित्ति ; प्राकृत कगार ;  
लेवीज ।
- Natural region : प्राकृतिक प्रदेश ; समान  
भौतिक लक्षण वाला भू-क्षेत्र ; भौगो-  
लिक प्रदेश (क्षेत्र) ।
- Natural resources : प्राकृतिक साधन  
स्रोत ; प्राकृतिक स्रोत ; प्राकृतिक  
साधन ।
- Natural rubber : प्राकृतिक रबर ; लेटेक्स ;  
प्राकृतिक रबर उत्पादन ।
- Natural source of error : प्रत्याशित  
अशुद्धि उद्गम ।
- Natural vegetation : प्राकृतिक वन-  
स्पति ; मानव प्रभाव रहित पुरातन  
प्राकृतिक वनस्पति ।
- Nautical : समुद्री परिवहन सम्बन्धी ; नौ-  
चालन विषयक ; समुद्री ; जहाजी ।
- Nautical almanac : नाविक पञ्चांग ।
- Nautical chart : नाविक चार्ट ; नाविकों  
का सामुद्रिक मानचित्र ।
- Nautical mile : समुद्री मील (6076·1033  
फुट लम्बाई का अन्तर्राष्ट्रीय मील) ।
- Nautics : नौचालन विज्ञान ; नौ विद्या ;  
जहाजरानी विद्या ।
- Naval aircraft : नौसैनिक वायुयान ।
- Naval anchorage : नौ-सैनिक लंगर  
स्थल ।
- Naval base : नौ-सैनिक अड्डा ।
- Navigation : नौ-चालन ; जहाजरानी ;  
समुद्री परिवहन ।
- Navigational map : नौ-परिवहन मान-  
चित्र ; जहाजरानी दिशासूचक मार्ग  
मानचित्र ; मार्ग निर्देशक मानचित्र ।
- Navigation lock : नौ-परिवहन जलबन्ध  
(जलावरोध) ।
- Naze, Nose, Ness, Nore : अन्तरीप ;  
तटीय अग्रभाग ।
- Neanderthal man : पूर्व-पाषाणिक पुरुष ।
- Neap tide : लघु ज्वार ।
- Nearctic : अथः ध्रुवीय ; पातालोत्तर  
(ग्रीनलैण्ड, आर्कटिक अमेरिका तथा  
उत्तरी अमरीकी पर्वतों का भूखण्ड) ।
- Near East : निकट पूर्व ; मध्य-पूर्व देश ।
- Near horizontal fold : प्रायः अनुप्रस्थ  
मोड़ ; प्रायः समान्तर मोड़ ।
- Nebulae : नोहारिकायें ।
- Nebular hypothesis : नोहारिका परि-  
कल्पना ।
- Neck : जमे हुए लावा की ज्वालामुख छिद्र  
नली ; लावा ग्रीवा ; स्थलडमरुमध्य ;  
अन्तरीप ; लम्बा, संकीर्ण भूखण्ड ;  
दर्वा ।
- Neck intrusive : अन्तर्भेदी आग्नेय  
कन्दरा ; जमे लावा की आभ्यान्तरिक  
ज्वालामुख ग्रीवा ।
- Neck of meander spur : वक्राकार पर्वत  
प्रक्षिप्त भाग की ग्रीवा ; वक्राकार लम्बा  
व संकीर्ण पर्वत प्रक्षिप्त भाग ।
- Neck, volcanic : ज्वालामुख ग्रीवा ;  
लावा निर्गम छिद्र नली ।
- Needle ice : भूमि के नीचे जमा तीक्ष्ण  
लैसनुमा हिम ; आभ्यान्तरिक हिम-  
शलाका का जमना ।
- Needle-leaved evergreen forest :  
नुकीली पत्ती वाले सदावहार वन ;  
कोणधारी सदावहार वन ।
- Needle, magnetic : चुम्बकीय कम्पास

सुई ।

Nefud : रेतीला मरुस्थल ।

Negative anomaly of gravity : परिकलित तथा अवलोकित गुरुत्वाकर्षण शक्ति का प्रतिकूल अन्तर; विलोम गुरुत्व विसंगति माप (जिसके नीचे ग्लोब में कम घनत्व की शिवाल चट्टानें उपलब्ध हों) ।

Negative anomaly of temperature : प्रतिकूल ताप विषमता; प्रभावहीन ताप विषमता; औसत से अधिक ठण्डा; निगेटिव ताप विसंगति; एक स्थान का समुद्र तल पर घटाया हुआ औसत ताप और उसी अक्षांश के सभी स्टेशनों के औसत ताप का ऋणात्मक अन्तर (सामान्य से अधिक ठण्डा) ।

Negative gravity : अवलोकित न्यून गुरुत्वाकर्षण ।

Negative land form : सापेक्षतया निम्नस्थ भूमि; सापेक्षतया निम्न स्थलाकृति ।

Negative latitude : दक्षिणी अक्षांश ।

Negative movement : स्थल व समुद्र के सापेक्ष स्तर का निम्न होना ।

Negative movement of sea level : समुद्रतल का घटना ।

Negative value : प्रतिकूल मान; ऋणात्मक मान ।

Negrillo : अफ्रीकी निग्रियो; नेग्रिलो नाटा हब्शी ।

Negrito : (दक्षिण-पूर्वी एशिया में तथा अफ्रीका में फेली) नीग्रो जैसी नाटी हब्शी जाति; निग्रियो जाति ।

Negro : नीग्रो; नीग्रो जाति; अफ्रीका की काली हब्शी जाति; हब्शी ।

Negro Head : आस्ट्रेलियाई महान् अवरोधक प्रवाल भित्ति का खण्डित कृष्ण काई भाग ।

Negrohead : घटिया रबर; निम्न श्रेणी का रबर ।

Negroid : नीग्रो जैसा; हब्शी के समकक्ष ।

Nehrung, Nehrungen (Ger.) : (वाल्टिक सागर में खाड़ी के आरपार निमित्त) तटीय लम्बी बालू भित्ति ।

Neighbourhood unit : नगरांचल इकाई (कस्बा); उपनगर ।

Neighbouring country : पड़ोसी देश ।

Neighbouring State : पड़ोसी राज्य ।

Nekton, Necton : (महासागरीय जल तल पर) तैरने वाले जल-जीव; तरणशील जलचर ।

Neo-Determinism : नव निश्चयवाद; नव नियतिवाद ।

Neogacan : नव अयनवृत्तीय प्रदेश सम्बन्धी; नूतन अयनवृत्त प्रदेशीय ।

Neogene : प्रारम्भिक नव जीवकल्प; प्रारम्भिक नूतनकल्प; केनोजोइक कल्प का प्रारम्भिक काल ।

Neoglaciation : नव-हिमाच्छादन; हिमानी की पुनर्वृद्धि; नूतन क्षेत्रीय हिमाच्छादन ।

Neolithic age : नव प्रस्तर युग; नव पाषाण युग; उत्तर पाषाण युग ।

Neothermal : हिम युगोत्तर काल; उत्तर हिमयुगीन काल ।

Neozoic : नवकल्प; नूतनकल्प; नूतन व मध्य जीव कल्पों के मध्य का कल्प ।

Nephogram : मेघ चित्र; मेघ फोटो चित्र ।

Nephograph : मेघ फोटोचित्रक ।

Nephoscope : मेघ दिशा व गतिमापक चक्षु यन्त्र ।

Neptune : वरुण ग्रह ।

Neritic, Neretic : तटीय जल जीवी; तटवर्ती जीव समूह; तटीय सूक्ष्म वनस्पति व जीव समूह ।

Nesiot : इण्डोनेशियाई; हिन्देशियाई ।

Ness : तटीय अग्रभाग; अन्तरीप ।

Nested caldera : मालाकार ज्वालामुख-कुण्ड; पंक्तिबद्ध ज्वालामुखी कुण्ड ।

Nested crater : पंक्तिबद्ध ज्वालामुख; एक ज्वालामुख में अनेक छोटे-छोटे ज्वालामुख ।

Net area sown : शुद्ध बोया गया क्षेत्र; वास्तविक बोया गया क्षेत्रफल ।

Nether : निम्नस्थ; निम्नतम; पातालीय; सबसे नीचे का ।

Netherland : निम्नस्थ स्थल; समुद्र तल

के नीचे का प्रदेश ।

Net reproduction rate : शुद्ध जन्म दर ;  
पर्याय जनन दर ; मूल उत्पादन दर ।

Net work of railways : रेलों का जाल ;  
रेल मार्गों का जाल ।

Net work of streams : नदियों का  
जाल ; जलधारा तन्त्र ।

Neutral area : तटस्थ क्षेत्र ; निष्पक्ष  
क्षेत्र ।

Neutral coast : (अपरिवर्तनशील स्थल  
एवं समुद्री सापेक्ष स्तर युक्त) स्थायी  
तट ।

Neutral equilibrium of air mass :  
वायुमण्डलीय निरपेक्ष सान्यादस्था ;  
वायुमण्डलीय अस्थिर सान्यादस्था, वायु-  
मण्डलीय परिवेष्टन संतुलन ।

Neutral grassland : निम्न प्रदेशीय  
स्थायी घास का मैदान ; निम्नस्थ  
स्थायी घास का मैदान ।

Neutral plane : निष्पक्ष (अस्थायी)  
तल ।

Neutral rock : मध्य चिह्निका क्षेत्र ;  
अम्लीय व क्षारीय चट्टानों के मध्य  
की चट्टान ।

Neutral State : तटस्थ राज्य ; मुटु निर-  
पेक्ष राज्य ।

Nevados, Nevadas : (बर्फालि गुच्छीक  
से इक्वेडोर की उच्च चट्टानों को  
चलने वाली) नैवेदा अन्तर्गामी शीत  
पवन ।

Nev (Fr.) : हिम क्षेत्र ; हिम निर्देश  
क्षेत्र ; ठोस हिमयुक्त क्षेत्र ।

Never-Neverland : अज्ञेय-विश्व के  
अज्ञेय-महासागरीय क्षेत्र ।

ew red sandstone : ग्रेनाइट एवं  
द्वितीय युगीन निक्षेपित बालू-मत्तक ;  
भारत व मध्य-पश्चिम की चट्टानों  
के मत्तक की रेत ।

ew red sandstone : ग्रेनाइट एवं  
द्वितीय युगीन निक्षेपित बालू-मत्तक ;  
भारत व मध्य-पश्चिम की चट्टानों  
के मत्तक की रेत ।

ew red sandstone : ग्रेनाइट एवं  
द्वितीय युगीन निक्षेपित बालू-मत्तक ;  
भारत व मध्य-पश्चिम की चट्टानों  
के मत्तक की रेत ।

ew red sandstone : ग्रेनाइट एवं  
द्वितीय युगीन निक्षेपित बालू-मत्तक ;  
भारत व मध्य-पश्चिम की चट्टानों  
के मत्तक की रेत ।

ew red sandstone : ग्रेनाइट एवं  
द्वितीय युगीन निक्षेपित बालू-मत्तक ;  
भारत व मध्य-पश्चिम की चट्टानों  
के मत्तक की रेत ।

New world : पश्चिमी गोलार्द्ध ; दोनों  
अमेरिका तथा पश्चिमी जगत ; नूतन  
जगत ।

Nick point : पूर्व ढाल का उभरा दाँता ;  
स्थल नवोन्मेष बिन्दु ।

Nife : निफे ; लौह-निकल निर्मित  
अभ्यान्तर ; भूकेन्द्र ; 1800 मील नीचे  
12°0 घनत्व का मध्यान्तर ।

Night : रात्रि ।

Nimbo stratus cloud : पतौलि स्थान  
मेघ ; वर्षा-स्तरी मेघ ।

Nimbus cloud : जल मेघ ; स्थान मेघ ;  
घटाधारी काले मेघ ।

Nip : बालूतट के उच्च जल स्तरों पर  
ढाल का स्पष्ट कटान ; बालूतट के  
उच्चतर किनारे का ढाल विन्दु ;  
ढाल भूमि का अचानक कटान ; जल-  
कटाव ; तुपारी विनाश ; पत्तल नष्ट  
जाना ।

Nitrate : शोरा ।

Nivation : (रासायनिक अपक्षय से) हिम  
लोत्रीय चट्टानों का विखण्डन ; बर्फ से  
ढकी चट्टानों का रासायनिक अपक्षय ;  
हिमलोत्रीय चट्टानों का विखण्डन ; हिमलो-  
त्रीय चट्टानों से बाहर का हिम निकास ।

Niveo-eolian : बर्फालि युगीन वायु-  
हिम युगीन जलवायु की विशेष बहुरी-  
वहुरी ।

Noctilucous cloud : (निम्नस्थ मेघों में  
30-50 मील की ऊँचाई पर) रात में  
चमकते दिखते दो काले मेघ ; निम्न  
दीप्त मेघ ।

Nodal : नोड ; नोडल ; नोडल क्षेत्र

Nodality : नोडलता ; नोडल क्षेत्र ;  
नोडलता ।

Noda : नोडल क्षेत्र ; नोडल क्षेत्र ;  
नोडल क्षेत्र ।

Nomadic Nomads : नोमादिक ; नोमादिक ;  
नोमादिक ।

Nomadic : नोमादिक ; नोमादिक ;  
नोमादिक ।

Nomadic : नोमादिक ; नोमादिक ;  
नोमादिक ।

Nomadic : नोमादिक ; नोमादिक ;  
नोमादिक ।

- हिमांक ।
- Nomograph : संरेखण चार्ट ; तीन या अधिक कार्यों की भिन्नता (परिवर्तन-शीलता) को हल करने की ग्राफीय पद्धति; न्यूनाक्षर ।
- Nomothetic : सामान्य परिस्थितियों के भौगोलिक अध्ययन की एक विधि ।
- Nonclastic rock : रासायनिक पदार्थों से निर्मित षैल ।
- Non concentric circles : बहुकेन्द्रीय वृत्त ।
- Non conformity : असमानरूपता (ग्राभेय षैल पर अवसादित परतदार षैल का जमना) ; विषम विन्यास ।
- Non country : आकार, स्थिति व साधनों के अभाव में अस्वावलम्बी देश ; पराश्रयी देश ।
- Non ecumene : कम घनत्व के (रिक) स्थान ; बिना बसे हुए भू-भाग ; अस्वायी बसे हुए भाग ।
- Non foliated rock : अपरती षैल ; अप-त्राभिकृत षैल ; अपशीकृत षैल ।
- Non perspective block diagram : कुनिम परिपार्श्व लण्ड आरेख ; अनु-मानित दृश्यानु रूप लण्ड आरेख ।
- Non national river : अन्तर्राष्ट्रीय नदी; एक से अधिक देशों के मध्य की नदी ।
- Non perspective projection : अपरि-पार्श्व प्रक्षेप ; अपरकाम-दृशीय गणितीय प्रक्षेप ; गणितीय प्रक्षेप ।
- Non porous rock : रज्ज्व दान्य षैल ; छिद्रहीन कठोर षैल ; असावी षैल ; जल नहीं रिकाने वाली चट्टान ।
- Non quantitative : अपरिमाणात्मक ।
- Non resistant crust : अनाबरोधी भू-पृष्ठ; कमजोर भूपटल ; अरोधक भूपृष्ठ ।
- Non retentive sand : नमी को रोकने में असमर्थ दानु ; आर्द्रता अरोधक दानु ।
- Non sequence : अनुभंग्य षैल भंग अनु-क्रम ; अनुभंग्य समान्तर पत्तों का क्रम भंग ।
- Non subsidence theory : स्थिर स्थल सिद्धान्त ।
- Noon : मध्याह्न ।
- Nootka : उत्तरी-पश्चिमी अमेरिका के मछुवाहा-नूटका ।
- Nord : उत्तर ; उत्तरी ।
- Norden : नोर्टन (आइसलैण्ड, नार्वे, स्वेडन, डेनमार्क तथा फिनलैण्ड का संयुक्त नाम) ।
- Nordenskjold line : आर्कटिक वृद्ध रेखा ; नोर्डेन्स्कजोल्ड की टुण्ड्रा तथा उत्तरी वनों के मध्य की सीमा रेखा ।
- Nordic race : नॉर्डिक जाति; लम्बे, दीर्घ कपाल, गौर वर्ण व सुनहरे बालों वाले व्यक्ति ।
- Norse, Nose : तटीय अग्रभाग ; अन्तरीप ।
- Norfolk rotation : फसलों का हेर-फेर ; चक्रानुक्रम से फसलें बोना ।
- Noria : रहट ।
- Normal cycle of erosion : अपरदन का सामान्य चक्र ; प्राकृतिक कटान चक्र ; सामान्य कटान चक्र ; नियमित अपरदन चक्र ।
- Normal erosion : सामान्य नदी अपरदन; सामान्य कटान ; प्राकृतिक कटान ।
- Normal fault : स्वाभाविक स्तर भ्रंश ; तनावमूलक स्तर भ्रंश ; अनुक्रम भ्रंशन ; लम्बरूप स्तर भ्रंश ; सामान्य स्तर भ्रंश ।
- Normal lapse rate : सामान्य ताप क्षय दर ।
- Normal temperature : सामान्य ताप-क्रम ; मध्यमान ताप ; नियमित ताप ।
- Normal tension : प्राकृतिक तनाव ; सामान्य तनाव ; तनाव ।
- Normal type of land forms : सामान्य प्रकार के स्थल रूप ; सामान्य स्थला-कृतियाँ ; प्रकृत स्थलाकृतियाँ ।
- Normal watershed : प्राकृतिक जल विभाजक ; नियमित जल विभाजक ।
- Norta : (मैसिनको की गाड़ी में चलने वाली) शीतकालीन प्रशीय ठण्डी पवन ।
- North: उत्तर ; उत्तर दिशा ; भौगोलिक उत्तर ।
- North east : उत्तर-पूर्व ; उत्तर-पूर्व



- दिशा ।
- North-east trades : उत्तर-पूर्वी व्यापारिक हवाएँ ।
- North equatorial current : उत्तरी भूमध्य रेखीय धारा ।
- Norther : (टेक्सस व मैक्सिको की खाड़ी के तटीय भागों में चलने वाली) शीतकालीन ध्रुवीय तीक्ष्ण ठण्डी हवाएँ ।
- Northern circuit : उत्तरी परिपथ ; उत्तरी घेरा ।
- Northern hemisphere : उत्तरी गोलार्द्ध ।
- Northern lights : उत्तरी ध्रुव-प्रकाश ; ध्रुव प्रकाश ।
- Northern zone : उत्तर कटिबन्ध ।
- Northing : मानचित्र पर ग्रिड केन्द्र से उत्तर दिशा दूरी ; उत्तर दिशा की ओर की दूरी ; उत्तरान्तर ।
- Northings and southings : उत्तरी और दक्षिणी अक्षांश ; उत्तरी एवं दक्षिण दिशा अक्षांश ; ग्रिड केन्द्र से उत्तर एवं दक्षिण दिशा दूरी ; उत्तरी व दक्षिणी अन्तर ।
- North magnetic pole : उत्तर चुम्बकीय ध्रुव ।
- North polar basin : उत्तर ध्रुवीय बेसिन ; विशालतम उत्तर ध्रुवीय बेसिन (औसत 2000 फीट गहरा बेसिन) ।
- North pole : उत्तरी ध्रुव ; उत्तर ध्रुव ।
- North-west European type natural region : पश्चिमोत्तर यूरोप तुल्य-प्राकृतिक प्रदेश ।
- Norwester : दक्षिण न्यूजीलैण्ड में चलने वाली उष्ण एवं शुष्क वायु ; न्यूजीलैण्ड की निम्नगामी नोरवेस्टर वायु ।
- Norwester : कालबैसाखी (मार्च-मई के बंगाल क्षेत्रीय तूफान) ।
- Nose : तटीय अग्र भाग ; अन्तरीप ।
- Noser : प्रखर वायु ; सनसनाती पवन ।
- Nose-whistler : तट से टकराने वाली सनसनाती वायु ; तटीय सनसनाती तीक्ष्ण वायु ।
- Nosological map : रोगों के वर्गीकरण का मानचित्र ; वर्गीकृत रोग मानचित्र ।
- Notch : दाँता ; संकीर्ण कन्दरा मार्ग ; संकीर्ण दर्रा ; खाँच ।
- Notogaea : दक्षिण भूमि (घास्ट्रेलिया, न्यूजीलैण्ड व न्यूगिनी प्रदेश) ।
- Novae, Nova : नवतारा ; आकस्मिक रूप से उदय होने वाला तारा ; नव नक्षत्र ।
- Nozzle type of geyser : तंग छिद्र के गर्म जल स्रोत ; सूक्ष्म छिद्रीय उष्ण जल स्रोत ।
- Nucleated settlement, Nucleation : ग्राम्य घनी बस्ती ; एकीकृत ग्राम्य आवास ; सघन आवास ; घने एकत्रित मकानों की बस्ती ।
- Nucleus : केन्द्र भाग ; गर्भ भाग ; मूल केन्द्र बिन्दु ; केन्द्रक ।
- Nuce Ardente (Fr.) : ज्वालामुखी विस्फोट के समय निकली वाष्प व राख युक्त उष्णतम गैस राशि ।
- Nullah : नाला ; स्रोत ; लघु जल धारा ; यदाकदा प्रवाही लघु जलधारा ; लघु जलधारा का तल ।
- Nullipore, Calcareous : रम्र मृत्त चूने की चट्टान ; बल्लावी चूर्णीय गैल ; छिद्रहीन चूने की कठोर चट्टान ।
- Numb : जड़ीभूत ; ठिठुरा हुआ ; सुन्न ।
- Numbra : सूर्य कलंक की काली प्रच्छाया (मध्य की) ।
- Numerical co-efficient : सांख्यिक गुणांक ।
- Numerical forecasting : गणना से घोषित मौसम की भविष्यवाणी ।
- Numerical scale : संख्यात्मक मापक ; संख्यासूचक मापक ।
- Nunatak : हिमावृत नभ पहाड़ी शिखर ; हिम समुद्र में गड़ी चट्टान ; हिमान्ना-दित क्षेत्र में गड़ी तीक्ष्ण चट्टान ।
- Nutmeg and mace : जायफल एवं जायत्री ।
- Nutpalm : घास्ट्रेलियाई गजूर ।

## O.

- Oak** : ओक ; बलूत ।
- Oases, Oasis** : मरुद्यान ; नखलिस्तान ; रेगिस्तान का उपजाऊ हरा-भरा स्थान ; मरुस्थली हरित भूमि ।
- Oberwind** : उच्च प्रदेशीय पवन ; पर्वतीय वायु ।
- Object** : लक्षित बिन्दु ; वस्तु ; पदार्थ ; लक्ष्य ।
- Objective sampling** : वस्तुनिष्ठ प्रतिचयन ; लक्षित प्रतिचयन ।
- Object point** : लक्षित सर्वेक्षण बिन्दु ; लक्षित वस्तु बिन्दु ।
- Object vane** : दृश्य रेखाचित्र ; दृष्टि वेधिका फलक ; दृश्य (बिम्ब) फलक ; वस्तु दर्शन वेधिका ; विलोकन रेखा छिद्र ।
- Oblate** : नारंगी जैसा दोनों सिरों पर चपटा ।
- Oblateness** : ध्रुवों का चपटापन (27/7927 या 1/293) ।
- Oblate spheroid** : नारंगी के आकार का भू-गोला ; दोनों सिरों पर चपटा गोला ।
- Oblique** : तिर्यक ; टेढ़ा ; आढ़ा ; वक्र ; तिरछा ।
- Oblique angle** : तिर्यक कोण ; असम कोण ; समकोण के अतिरिक्त अन्य कोई कोण ।
- Oblique areal photograph** : तिर्यक कोणीय स्थिति से खींचा गया हवाई फोटो चित्र ; तिर्यक हवाई फोटो चित्र ।
- Oblique azimuthal equidistant projection** : शुद्ध दिशिक तिर्यक समान्तर प्रक्षेप ।
- Oblique fault** : तिर्यक स्तर भ्रंश ; विषम स्तर भ्रंश ; भ्रंश जिसकी नमन लम्ब दिशा तिर्यक हो ।
- Oblique offset** : आघार रेखा के दायें-बायें के विषम कोणीय माप ; सर्वे आघार रेखा के पार्श्ववर्ती तिर्यक माप ।
- Oblique projection** : तिर्यक प्रक्षेप ।

- Oblique section** : तिर्यक परिच्छेद ; आढ़ा विभाजन ; तिर्यक विभाग ।
- Oblique transformation** : विषम रूपान्तर ; विषम रूप परिवर्तन ।
- Oblique visibility** : विषम कोणीय दृश्यता ; तिर्यक दृश्यता ।
- Obliteration of lake** : भील विलयन ; भील-उन्मूलन (लोप) ।
- Obsequent fault line scarp** : विलोम भ्रंश रेखा कगार ।
- Obsequent stream** : प्रत्यनुवर्ती जलधारा ; प्रतिगामी जलधारा ।
- Obsequent valley** : प्रत्यनुवर्ती घाटी ।
- Observation station** : अवलोकन स्टेशन केन्द्र ; अवलोकन केन्द्र ; प्रेक्षण केन्द्र बिन्दु ; सर्वे प्रेक्षक स्टेशन ।
- Observatory** : वेधशाला ।
- Observed bearing** : अवलोकित दिशा कोण ; प्रेक्षित दिशामान ।
- Observer** : पर्यवेक्षक ; प्रेक्षक ।
- Observer's meridian** : पर्यवेक्षक देशान्तर ; प्रेक्षक मध्याह्न रेखा ।
- Observing bearing** : दिशा अवलोकन ; पर्यवेक्षण दिशामान ।
- Obsidian** : (65%) से अधिक सिलिका युक्त) स्याह काँच जैसी बाह्य आग्नेय शैल ।
- Obsidian cliff** : काचाभ आग्नेय भूगु ; स्वच्छ चिकना लावा निर्मित भूगु ।
- Occidental city** : पश्चिमी नगर ; यूरोप या अमरीकी नगर ।
- Occlude** : रुद्ध करना ; बन्द करना ; अधिधारित करना ; समा लेना ; रोकना ।
- Occluded front** : अधिधारित वाताग्र ; अधिविष्ट सीमाग्र ; अवरोधित वाताग्र ; शीतोष्ण सीमाग्र अधिधारित रेखा ; अधिधारित शीत सीमाग्र ।
- Occlusion** : अधिधारण ; उष्ण सीमाग्र अधिधारण ; वायुमण्डल में उष्ण सीमाग्र के स्थान पर शीत सीमाग्र का पनपना ; बाधा ; रुकावट ; समाना ।
- Occultation** : आच्छादन ; ग्रहण ; नक्षत्र

- ग्रहण ; एक खगोलीय पिण्ड के पीछे दूसरे पिण्ड का लुप्त होना ।
- Occupation : व्यवसाय ; निर्वाह ; घग्घा ; आजीविका ; जीवन साधन ।
- Ocean : महासागर ; ग्लोब के विशालतम निम्न क्षेत्र के घेरे ; विपुल जल राशि ।
- Ocean bottom : महासागर-तल ; महासागर का पेन्दा ।
- Ocean deep : महासागरीय गर्त ।
- Ocean deposit : महासागरीय निक्षेप ।
- Oceania : ओसेनिया (पोलीनेशिया, माइक्रोनेशिया तथा मेलानेशिया द्वीप समूह) ।
- Oceanic basin : महासागरीय निम्न-तल ; महासागरीय बेसिन ।
- Oceanic climate : समुद्री जलवायु ।
- Oceanic current : समुद्री धारा ; धारा ; महासागरीय धारा ।
- Oceanic drainage : समुद्रगामी प्रवाह प्रणाली ; अन्तर्महासागरीय धारा प्रवाह प्रणाली ।
- Oceanic island : महासागरीय द्वीप ।
- Oceanic mud : महासागरीय पंक (100 से 1000 फुट की गहराई तक जमा रंगीन पंक) ।
- Oceanic sounding chart : महासागरीय गहराई का चार्ट ।
- Oceanic water : सामुद्रिक जल ; महासागरीय जल ।
- Oceanization : आद्य महाद्वीपीय मूल तल का लुप्त हो जाना ; प्राचीनतम अक्षीय क्षेत्रों का नष्ट हो जाना ।
- Oceanographic chart : सामुद्रिक चार्ट ; सामुद्रिक मानचित्र ।
- Oceanography, Oceanology : समुद्र विज्ञान ; महासागरीय भौतिक भूगोल ; महासागरीय लक्षणों का वैज्ञानिक अध्ययन ; सामुद्रिक लक्षण अध्ययन ।
- Ocean ridge : जलमग्न श्रेणी ; महासागरीय श्रेणी ।
- Ocean route : समुद्री मार्ग ।
- Ocean swell : समुद्री लहरों का तीव्र उठान ; तीव्र तरंग आवेग (चढ़ाव) ।
- Ocean tramp : व्यापारी जहाज ।
- Ocean transport : समुद्री यातायात ; महासागरीय परिवहन ; सामुद्रिक परिवहन ।
- Ocean weather station : समुद्री मौसम केन्द्र ।
- Octagonal wind roses : अष्टभुज वायु दिशा चक्र ।
- Odyssey protractor : जल सर्वेक्षण का स्थानांकन ओडेसी कन्दा ।
- Odograph : यात्रा दूरी व दिशा चित्रण का स्वचालित यन्त्र ।
- Oecumene : अत्यन्त घने वसे हुए भू-भाग ।
- Official map : अधिकृत मानचित्र ; शासकीय मानचित्र ।
- Offset : अनुलम्ब ; अन्तर्लम्ब ; सर्व-आधार रेखा के पाइव्वेवर्ती माप ; आधार रेखा के दायें-बायें के अनुलम्ब माप ; अनुलम्ब (समकोणीय) माप ।
- Offset of bed : तल शैल अनुलम्ब ; चट्टानी परत का शैल बाहु ; शैल परत अनुलम्ब ।
- Offset rod : अनुलम्ब मापदण्ड ; ऑफ सेट छड़ ।
- Off set staff : अनुलम्ब उन्नतांश मापदण्ड ; अन्तर्लम्ब पैमाइश छड़ ; अनुलम्ब पैमाइश गज ।
- Off shoot : उपशाखा ।
- Off shore : प्रति तट ; अपतट ; समुद्र में किनारे से थोड़ी दूर ।
- Off shore bar : प्रतितट भित्ति ; तट से दूर समुद्र में तट के समान्तर भित्ति ।
- Off shore bench : प्रतितट फलक ; अपतट वेदिका ।
- Off shore fishing : प्रतितट मत्स्य उद्योग ; अपतटीय मत्स्य उद्योग ; समुद्र में तट से दूर मछली पकड़ना ।
- Off shore island : अपतट द्वीप ; प्रतितट द्वीप ; तट से दूर स्थित द्वीप ।
- Off shore wind : शुष्क स्थलीय वायु ; तट से समुद्र को बहने वाली पवन ; प्रतितट पवन ।
- Ogives : स्याह व श्वेत वर्फ की मेहराबी धारियाँ ; हिमानी की तरंगित वर्फ व कंकड़-पत्थरों की पट्टियाँ ।

- Ogive shape : मेहराबी आकृतिक हिमानी; (केन्द्र से हिमानी के तेज चलने से निर्मित) तरंगित हिमानीय आकृति ।
- Oil field : तैल क्षेत्र ; तैल-प्राप्ति क्षेत्र ; तैल उत्पादन क्षेत्र ।
- Oil-pool : (परतदार चट्टानों से) पेट्रोल संग्रह ; तैल का एकीकरण ।
- Oil-sand : तैल युक्त बालू ; तैलीय बालू ।
- Oil-shale : शैल तैल ; हाइड्रोकार्बन युक्त शैल (जिनसे तैल प्राप्त होता है) ।
- Oil well : तैल कूप ; तैल का कुआँ ।
- Okaina : पश्चिमी अमेजन की आदिम जाति—ओकेना ।
- Old age : वृद्धावस्था ; जीर्णवस्था ।
- Older drift : अभिनूतन हिमयुगीन जीर्णोत्तर जमाव ।
- Older mass : प्राचीनतर पठारी खण्ड ; जीर्णतर पिण्ड राशि ; प्राचीनतर स्थल खण्ड ।
- Old land : प्राचीन चट्टानों का अवशिष्ट क्षेत्र ; ध्वित प्राचीन शैल-क्षेत्र ।
- Old red sand-stone : डिवोनियन युगीन चीका-चूना मिश्रित लाल बालू प्रस्तर वर्ग ; लाल, श्वेत व भूरे बालू-प्रस्तर वर्ग ।
- Old river valley : वृद्ध नदी घाटी ; जीर्ण नदी घाटी ।
- Old shield : पूर्व कैम्ब्रियाई चट्टानों का पुरातन कठोर स्थल खण्ड ; प्राचीन शील्ड ; प्राचीन पठार ।
- Old silk road : प्राचीन चीन-रोम मार्ग ।
- Old world : पूर्वी गोलार्ध ।
- Oligocene : आदि नूतन युग ; कैनोजोइक कल्प का द्वितीय काल ओलिगोसीन युग ।
- Oligocene rock : आदि नूतन युगीन शैल ; ओलिगोसीन युगीन चट्टान (लोह युगीन 40,000,000 से 25,000,000 वर्ष पूर्व की चट्टान) ।
- Olivine : मैग्नेशियम सिलिका युक्त लौह खनिज ; कोमती खनिज पत्थर ।
- Ombrothermic : वर्षा व ताप सम्बन्धी संयुक्त आरेख ।
- Omission of bed : परतहीन तल ; परत का लुप्त होना ; शैल परत अतिक्रम ।
- Omitted measurement : असर्वेक्षित माप ; उपेक्षित माप ; अतिक्रमणीय माप ।
- One crop area : एक फसली क्षेत्र ; एकाकी फसल उत्पादन क्षेत्र ।
- One dimensional diagram : एक विमितीय आरेख ; एक विमीय आरेख ।
- One-inch-sheet : एक इंची मापक का घरातल-पत्रक ; 1"=1 मील मापक का घरातल पत्रक ।
- One-in-million map : अन्तर्राष्ट्रीय मानचित्र ; 1 : 1,000,000 मापक का मानचित्र ।
- One point perspective : एकाकी बिन्दु दृष्टि सीमा ; एक बिन्दु-निमित्त दृश्या-नुरूप ; एकल बिन्दु दृश्यानुरूप ।
- Onion-weathering : परती अपक्षय ; तापान्तर से शैल परतों का छिटक कर खण्डित होना ; शैल अपस्तरण ।
- Onset and lee : हिमनद्य-क्षयित स्तर ; हिमानी अपघर्षण एवं स्तर उन्मूलन ।
- Onset of monsoon : मानसून का प्रारम्भ ।
- On shore : अभितट ।
- On shore wind : अभितट पवन ; समुद्र से स्थल को चलने वाली वायु ; आर्द्र समुद्री पवन ; तटीय समुद्री वायु ।
- Onward slope : पवनाभिमुखी ढाल ।
- Oolite : महीन कणिक परतदार चूर्ण प्रस्तर ; कणिक-चूना प्रस्तर ।
- Oolitic structure : चूर्णीय शैल संरचना ; चूना प्रधान कणिक शैल संरचना ।
- Ooze : मन्द-मन्द रिसना ; धरण ; चूना टपकना ।
- Ooze, marine : सिन्धु पंक ; सामुद्रिक मृदु पंक ; ऊज ; अगाध सागरीय तलछट ; अगाध सागरीय पंक (ऊज) ।
- Opaco (It.) : प्रतिच्छाया पार्श्व ; घनी छाया युक्त ढाल ।
- Opal : दूधिया पत्थर ; रूपान्तरित चूर्णीय शैल ; उपल ।
- Opencast mining : विस्तृत सतही खनन ; (विशाल पैमाने पर की जाने वाली)

- भूपृष्ठीय खनन ।
- Open field : सामूहिक भूमि ; सामूहिक कृषि या चरागाह भूमि ; सार्वजनिक चरणोट ।
- Open fold : अनाच्छादित मोड़ ; खुला मोड़ ; स्पष्ट मोड़ ।
- Opening of Tethys : टेथिस सागर का उद्भव : पॅजिया के विभंजन स्वरूप लारेसिया एवं गौण्डवाना लैण्ड के अलग होने से उनके मध्य भाग टेथिस सागर का उद्भव ।
- Open road-stead : खुला बन्दरगाह ।
- Open sea : खुला समुद्र ।
- Open traverse : खुली सर्वेक्षित रेखाओं का जाल ; खुला सर्वेक्षित संरेखण ।
- Open weather : स्वच्छ मौसम ; पाला, तुषार, धुन्ध या हिम रहित मौसम ।
- Operational meteorology : युद्धविषयक मौसम विज्ञान ।
- Opisometer : मानचित्र मापक यन्त्र ; मानचित्रों से दूरी मापने का चक्रिल यन्त्र ।
- Opposition : प्रतिमुखता ; सूर्य एवं चन्द्रमा की ठीक आमने-सामने की स्थिति (180° पर) ।
- Optical centre : लेंस का प्रकाश किरण केन्द्र ; दृष्टि केन्द्र ; प्रकाश केन्द्र ।
- Optical illusion : दृष्टि भ्रम ।
- Optical square : (जरीब सर्वेक्षण में प्रयुक्त) समकोणदर्शी यन्त्र ; स्थिति समकोण मापी ।
- Optimum climate : अनुकूलतम जलवायु ; सर्वोत्तम जलवायु ।
- Optimum population : अनुकूलतम जनसंख्या ; आदर्श जनसंख्या ।
- Orbicular rock : गोलाकार चट्टान ; बलयाकार शैल ।
- Orbit : कक्ष ।
- Orbital plane : कक्ष तल ।
- Orbit of the earth : पृथ्वी का परिक्रमा पथ ; भूकक्ष ।
- Orchard : फलोद्यान ; उपवन ; बाड़ी ; फलों का बाग ।
- Order of stream : जलधारा=वर्गीकरण ; जलधारा-अनुक्रम ।
- Ordinary levelling : यथासम्भव शुद्ध समतलन ; सामान्य समतलन ।
- Ordinates : कोट्यांक ; समान्तर रेखाएँ ; क्रमबद्ध रेखाएँ ।
- Ordinance datum : ब्रिटिश औसत समुद्र-तल - न्युलिन, कोर्नवाल ।
- Ordinance map : ब्रिटिश शासकीय अधि-कृत मानचित्र ; ऑर्डनेन्स मानचित्र ।
- Ordovician : पुराजीवी महाकल्प का द्वितीय काल—ओर्डोविसियन युग (500,000,000 से 400,000,000 वर्ष पूर्व); निम्न सिल्युरियन युग ।
- Ordovician rock : ओर्डोविसियन युग की चट्टान ।
- Ore : अयस्क ; कच्ची धातु ; खनिज धातु ।
- Organic : जैविक ; कार्बनिक ; जीव ; कार्बन व हाइड्रोजन का योगिक ।
- Organic marine deposit : समुद्री जैविक निक्षेप ; समुद्री जीवांश निक्षेप ; सामुद्रिक वनस्पति एवं जीव निक्षेप ; कार्बनिक समुद्री निक्षेप ।
- Organic rock : जैविक शैल ; कार्बन शैल ; जीवांश शैल ; जीव, वनस्पति या पशु प्रस्तरित शैल ।
- Organic States : विकसित राज्य ।
- Organic weathering : जैविक अपक्षय ; कार्बनिक अपक्षय ; वानस्पतिक शैल—अपक्षय ।
- Organ-pipe, coral : वंशी प्रवाल ।
- Orgel pijpen : (चूने के क्षेत्र का कार्बो-नेशन विलयन कृत) बेलनाकार जल निर्गम रन्ध्र ; घोल रन्ध्र ; लम्बवत् विलयन रन्ध्र ।
- Orient : पूर्व ; पूर्वी देश ; पूर्वी ; पूर्वाभिमुखी अवस्था में स्थिर करना ।
- Oriental city : पूर्वीय नगर ; भूमध्यसागर एवं दक्षिणी यूरोप से पूर्व का नगर ; पूर्वी नगर ।
- Orientation : पूर्वाभिमुखीकरण ; पूर्वाभिमुखी दिशा में स्थिर करना ; अभिस्थापित करना ; अभिस्थापन ; चित्रण-पटल को उत्तरोत्तर स्थानों पर उसकी पूर्वस्थिति के समान्तर स्थिर करना ; वस्तुस्थिति निर्धारण ; क्षेत्र में मान-

- चित्र या सर्वेक्षण को भूमि के उत्तर-दक्षिण दिशा रेखा के समांतर प्रतिस्थापित करना।
- Orientation of coordinates : निर्देशकों का निर्धारण।
- Orifice : मुँह ; छिद्र ; दरार ; मुग्न रुध्र।
- Original mountain : मौलिक पर्वत ; प्रारम्भिक पर्वत।
- Origin of earthquake : भूकम्प मूल ; भूकम्प उद्गम केन्द्र ; भूकम्प व्युत्पत्ति ; भूकम्प उद्भव।
- Origin of grid system : ग्रिड प्रणाली का प्रारम्भ बिन्दु।
- Origin of the earth : पृथ्वी की उत्पत्ति ; पृथ्वी की व्युत्पत्ति।
- Oro : पर्वत।
- Orocratic period : भूनिर्माण-काल।
- Orogenesis : मोड़दार पर्वतों की निर्माण-वहण ; पर्वत निर्माण प्रक्रिया ; भू-संरचना निर्माण में मोड़ तथा दरार पड़ना धीरे-धीरे उठना।
- Orogenic belt : पर्वत भेताला ; पर्वतीय क्षेत्र।
- Orogenic forces : पर्वतजनक शक्तियाँ।
- Orogenic movement : पर्वत-निर्माण हतचल ; गिरिचल गति।
- Orogeny : मोड़दार पर्वतों की विकास-वहण ; मोड़दार पर्वतों की निर्माण-कारी व्यवस्था।
- Orographic barrier : पर्वतावरोध ; पर्वतीय अवरोध।
- Orographic cloud : पर्वत मेघ ; पर्वता-कृतिक मेघ।
- Orographic map : पार्वतिक मानचित्र ; पर्वत स्थापकृतिक मानचित्र।
- Orographic rainfall : पर्वत वृष्टि ; पार्वतिक वृष्टि ; पर्वतीय वर्षा।
- Orography : पर्वताकृतिक विज्ञान ; स्थापकृतिक रचना शास्त्र ; पर्वत विज्ञान।
- Orrery : सौर प्रणाली गति सूचक यन्त्र ; क्षरिणी ; सूर्य, चन्द्र, पृथ्वी व ग्रहों का प्रतिमूलक मॉडल।
- Ortelius map : प्रथम आर्टिलियस (एच) का विश्व का प्रथम प्रकाशित
- आधुनिक एटलस (1570) "पियरेटस आर्बिस टेरारम" ; आर्टिलियस मान-चित्र।
- Orthoapsidal projection : शुद्ध आकृतिक अक्षेणीलाकार प्रक्षेप ; धनचिह्न पर चित्रित शुद्ध आकृतिक प्रक्षेप ; अक्षेणीलाकार समरूपी प्रक्षेप।
- Orthocline : समकोणी केल्विपर।
- Orthodrome : ग्लोब के दो बिन्दुओं के मध्य की न्यूनतम दूरी ; भूमण्डलीय दीर्घवृत्तानुभाग ; सीधी रेखा।
- Orthogeosyncline : विस्तृत एवं लम्बे भूगर्भीय इतिहास वाली भूतल्लति ; संयुक्त भूतल्लति।
- Orthogneiss : धारदार नीस (ग्रानोय) शैल।
- Orthogonal : लम्बकोणीय ; लम्ब कोणाकार।
- Orthogonal circle : लम्बकोण वृत्त ; समकोण पर वृत्त रचना।
- Orthographical relief method : त्रिविधितोय प्रकृति समरूप चित्रण पद्धति ; शुद्ध भूआकृति चित्रण पद्धति।
- Orthographical polar zenithal projection : धिरोबिन्दु (ध्रुवीय) शुद्ध आकृतिक प्रक्षेप।
- Orthographic projection : ग्लोब तल-समीप ज्यामितोय शुद्ध आकृतिक प्रक्षेप ; समरूपी प्रक्षेप।
- Orthometamorphic rock : रूपांतरित ग्रानोय शैल ; ग्रानोय शैल से रूपा-न्तरित शैल।
- Orthomorphic projection : शुद्ध आकृति प्रक्षेप।
- Os, Oser (Swedish) : द्विमल्ल निर्देशित विमर्षी रेखा ; सुन्दर ; कठोरतल द्विमल्ल जमाथ ; द्विमल्ल की द्विमल्ल निर्देशित श्रेणी।
- Oscillatory wave : प्रस्थयी लहर ; अलिप्य तरंग।
- Oscillatory wave theory of tide : उचापीय विभक्तितरंग वा प्रस्थयी तरंग सिद्धान्त ; ज्यामीय प्रस्थयी तरंग सिद्धान्त।

- Oscule : छिद्र ; रन्ध्र ।
- Osmotic pressure : अभिसरण दाब ।
- Out blowing wind : बहिर्गामी वायु ।
- Out crop of strata : चट्टानी परतों का सतह से आविर्भाव ; भूगर्भीय शैल का विखण्डन हेतु अनावरण ; चट्टान का बाहर दिखाई देना ; अनावृत्त उभरी परत ।
- Outer ripple : बाह्य तरंग ; बाह्य ऊर्मिका ।
- Outer zone : सियाल परत ; बाह्य परत ; बाहरी क्षेत्र ।
- Outfall : नदी का संकीर्ण मुहाना ; संकीर्ण नद मुख ।
- Out field : घर से दूर का खेत ; खेत से अलग पड़ी हुई जमीन ; बंजर भूमि ।
- Outflow : बहाव ; अपवाह ; बहिर्प्रवाह ।
- Outlier : (प्राचीन शैल से परिवृत्त) नूतन आविर्भूत उभरी शैल ; बाह्य शैल ।
- Outline map : मानचित्र रूपरेखा ; मानचित्र खाका ; मानचित्र की आकृति मात्र ।
- Out port : पूरक बन्दरगाह ; सहायक लघु बन्दरगाह ; एस्कुएरी मुख पर स्थित गौण बन्दरगाह ।
- Out post : बाह्य चौकी ; सीमा निवेश ।
- Output : पैदावार ; उत्पादन ; उत्पादित मात्रा ।
- Outwash : हिमनद्य अपक्षेप ; हिमनद्य मार्ग के चीका, बालू व बजरी निक्षेप ।
- Outwash apron : हिमनद्य निक्षेप आच्छादन ।
- Outwash, glacial : हिमानीय अपक्षेप ।
- Outwash plain : हिमानीय अपक्षेप मैदान ; हिमनद्य निक्षेपित बालू-बजरी का मैदान ।
- Overburden : खनिज पट्टी का ऊपरी मलबा ; सतही अवसाद ।
- Overcrowded : अति संकुलित ; घनी आवादी वाला ।
- Overflow channel : (हिमनद्य) परिप्लावित भील जलधारा ; (पूर्व हिमयुगीन भीलों के) परिवाह जलमार्ग ; मार्ग से बाहर हिमानीय बहाव ; अविप्लवन मार्ग ।
- Overfold : अत्यधिक मोड़ ; प्रतिवलन ; असंतुलित अपनति जो पूर्णतः ऊपर को उठ गई हो ।
- Overfolded mountain : प्रतिवलित पर्वत ।
- Overgrazing, Overstocking : अति पशु चारण ; अत्यधिक चराई ; सीमित चरागाह में अत्यधिक पशु चारण ।
- Overhanging cliff : प्रलम्बी भृगु ; वहिलम्बी भृगु ; सिर पर लटका हुआ भृगु ।
- Overhanging notch : प्रलम्बी दाँता ; वहिलम्बी खाँच ।
- Overland flow : घरातली प्रवाह ; स्पल प्रवाही जल ।
- Overlapping beds : चट्टानी परतों का अतिछादन ; अतिछादी स्तरीभूत शैल ।
- Overloading of graded river : संतुलित स्तरी नदी की अत्यधिक परिवहन सामग्री ; प्रवणित नदी का अतिभार ।
- Over population : जनाविक्रय ; अधिक आबादी ; जनसंख्यातिरेक ; (न्यून साधनों पर परिपोषित) अति जनसंख्या ।
- Over printing : अधि मुद्रण ; उपरि-मुद्रण ।
- Over saturated : अधिसंतृप्त ; अति संतृप्त ; अत्यधिक तरवतर ।
- Over-seas : समुद्र पार ; विदेश में ।
- Over spill : अतिरिक्त जनसंख्या ; अधि-प्लवन ।
- Over thrust : अनुप्रस्थ फलकीय दाब शक्ति ; अधिघात ; अधिउत्क्रम ; (अधिवलन में) मोड़ की ऊपरी भुजा का निम्न भुजा के समान्तर झुकना ।
- Overthrust fault : उत्क्रमी भ्रंश ; अधिघात भ्रंशन ।
- Overthrust fold : अवलम्बित (पादव-शायी) मोड़ ; अधि उत्क्रमित मोड़ ; एक-दूसरे पर चढ़े हुए अनुप्रस्थ फलकीय मोड़ ।
- Overturnd fold : उलटा मोड़ ; प्रति-वलन ; पलटा हुआ मोड़ ।
- Ox-bow lake : गोनुर भील ; धनुषाकार

- भील ; चापाकार भील ; विसर्पी धारा विच्छेद निर्मित भील ।  
 Oxidation : ऑक्सीकरण (रासायनिक अपक्षय) ।  
 Ozocerite, Ozokerite : प्राकृतिक मोम ; खनिज मोम ।

## P

- Pace scale : कदम मापक ।  
 Pacific cordillera : प्रशान्त पर्वत समूह ।  
 Pacific ocean : प्रशान्त महासागर ।  
 Pacific ring of fire : परिप्रशान्त तटीय ज्वालामुल पेट्टी ; प्रशान्त महासागरीय ज्वालामुखी कटिबन्ध ।  
 Pacific suit : प्रशान्त महासागरीय जलवायु विज्ञप्ति ।  
 Pacific type coast : प्रशान्त तुल्य तट ; सुसंगत लम्बी तटरेखा ; नवीन मोड़दार पर्वतों के सामान्तर तट रेखा ; स्थलरूप सदृश्य तट रेखा ।  
 Pacing : कदम माप (लगभग 30 इंच) ।  
 Pack animals : लहू पशु ; भारवाही पशु ; बोझा ढोने वाले पशु ।  
 Packet boat : दो बन्दरगाहों के मध्य तट के सहारे-सहारे चलने वाला लघु जहाज ; डाक का लघु जहाज ।  
 Pack ice : प्लवी हिम शैल समूह ; प्रवाही हिम पुञ्ज ।  
 Padang, Padeng (Siamese) : भाङ्ग-भङ्गाङ्ग वन ; वनस्पतिहीन पथरीली भूमि ; शुष्क पतझड़ के वन ।  
 Paddock : बाड़ा ; छोटा खेत ; बन्द चरागाह ; खेत के आस-पास का छोटा मैदान ।  
 Paddy, Padi : शाल ; घान ; छिलके सहित चावल (घान) ।  
 Podu : (मध्य भारत की) भूमिग कृषि ।  
 Pahoehoe lava : नूतन विपन सतही लावा ; नया-नया जमा हुआ सतही तरंगित लावा ।  
 Paiute : उत्तरी अमेरिका के पश्चिमी वेसिन के आदिवासी—पाईयूट ।  
 Palaco-Alpine : पुरा आल्पीय ; पूर्व

आल्पीय ।

- Palaeo botany : प्रस्तरित वनस्पति अवशेष विज्ञान ; वनस्पत्यवशेष शास्त्र ।  
 Palaeocene : पुरा नूतन ; (70,000,000 से 60,000,000 वर्ष पूर्व का) प्रारम्भिक आदि नूतन कल्प ; क्रिटेशियस तथा टरशरी युग के मध्य की चट्टानें ।  
 Palaeoclimatology : प्राचीन जलवायु विज्ञान ; पुरायुगीन जलवायु शास्त्र ; पुरा जलवायु शास्त्र ।  
 Palaeocolog : पुरापरिस्थिति विज्ञान ; आद्य परिवेश विज्ञान ।  
 Palaeogene : पूर्व टरशरी युगीन ; टरशरी युग के पूर्व के दो काल (आदि नूतन तथा अधिनूतन काल) ।  
 Palaeogeographic : पुरा भौगोलिक ।  
 Palaeogeography : पुरा भूगोल ; प्रागैतिहासिक भूगोल विद्या ; भूपृष्ठीय पुनर्निमाण का भूगोल ।  
 Palaeolithic age : पूर्व पाषाणिक युग ; प्राचीन प्रस्तर युग ; (500,000 से 8,000 वर्ष पूर्व का काल) ।  
 Palaeomagnetism : प्रागैतिहासिक प्रस्तरित चुम्बकत्व ; पुरा आग्नेय शैल चुम्बकत्व ; पुरा चुम्बकत्व ।  
 Palaeontology : पुरा प्राणीशास्त्र ; पुरा जीवशास्त्र ; जीवाश्म विज्ञान ।  
 Palaeozoic age : पुराकल्प ; आदि जीव कल्प ; पुराकल्पीय ।  
 Palaeozoic era : आदि जीव सृष्टि महायुग ; पुराजीवी महाकल्प (C 600,000,000 से 225,000,000 वर्ष पूर्व) ।  
 Palaeolithic man : पूर्व पाषाणिक पुरुष ।  
 Palingenetic drainage : पुनरुज्जीवित जलधारा ; पुनरावर्तित जलधारा ।  
 Palisade, sill : समतलप्राय आग्नेय चट्टानी अवरोध ; अनुप्रस्थ आग्नेय शैल वलय ; सिल आवरण ।  
 Palisadian : खण्डक स्तर भ्रंशन ।  
 Palm : ताड़ ; उष्णकटिबन्धीय ताड़ ।  
 Palsa : दलदलीय पीट कोयले की लघु ढेरी (10-20 फुट) ।  
 Palsobog : पीट कोयले की पंक ।  
 Pampas (Sp.) : शीतोष्ण कटिबन्धीय



- दक्षिण अमेरिका के घास के मैदान ;  
पम्पा घास के मैदान ; पम्पाज ।
- Pampero (Sp.) : अर्जेण्टाईना तथा युरग्वे  
में दक्षिण दक्षिण-पश्चिम से चलने वाली  
शीतकालीन शुष्क एवं अतिशीतल वायु;  
तीक्ष्णतम शीतल पम्पेरो वायु ।
- Pan : कठोर अघः स्तर ; कड़ी परत ;  
कठोर स्तर ।
- Pancake ice : समुद्र की सतह की बर्फ-  
पपड़ी ; समुद्री सतह की गोलप्राय हिम  
कणिक परत ।
- Pandemic : विश्वव्यापी महामारी ;  
देशान्तरगामी महामारी ; सर्वत्र व्याप्त  
महामारी ।
- Panfan : मरुस्थल उद्भव ; मरुस्थला-  
कृतियों के विकास की अन्तिम अवस्था ;  
मरु कछारी पंखों का बृहत् विस्तार ।
- Pangaea : अंगार युगीन विशालतम एकाकी  
सियाल स्थल खण्ड ; प्रारम्भिक सियाल  
स्थल पुञ्ज ; (वेगनर का) पैजिया ।
- Panhandle : अन्य राज्यों के क्षेत्र के मध्य  
में किसी राज्य का प्रक्षिप्त भाग ; किसी  
देश के दो भागों के मध्य का एक  
विशाल राजनीतिक भाग ।
- Panorama : भू-दृश्यावली ; दृश्य पटल ।
- Pan plain : पटल मैदान ; अनेक बाढ़ के  
मैदानों के मिल जाने से बना मैदान ;  
(अनेक धाराओं के पार्श्ववर्ती कटान  
निमित्त) विशाल मैदान ।
- Pantanal : (पराग्वे नदी के बाढ़ क्षेत्रों  
की) सवन्ना प्रकार की घास ; घास  
क्षेत्र ।
- Panthalasa : पैजिया के चारों तरफ फैले  
विशाल जल भाग का नाम—आद्य  
प्रसान्त महासागर ; (अंगार युगीन)  
आद्य महासागर ।
- Pantograph : प्रतिलेख यन्त्र ; मानचित्र  
वृद्धिकरण या लघुकरण का पटल यन्त्र ;  
पैन्टोग्राफ ।
- Papagayo (Sp.) : (मेक्सिको तथा खाड़ी  
में चलने वाली) शीतकालीन ध्रुवीय  
तीक्ष्ण हवा ।
- Parabolic dune : परवलयिक बालू स्तूप;  
वायु दिशा की विपरीत दिशा में फैले  
अर्द्धचापाकार बलुई स्तूप ।
- Parabolic rule : परवलयिक मापक ;  
लाक्षणिक रेखक ।
- Paraboloid : ठोस अनुवृत्त ।
- Paragneiss : धारीदार नीस चट्टान ;  
तरंगित आग्नेय शैल ।
- Paraguay tea : उष्ण शीतोष्ण कटिबन्धीय  
चाय ; पराग्वे चाय ।
- Parallax : आभासी (प्रत्यक्ष) स्थान भ्रंश;  
एक वस्तु को दो भिन्न दृष्टियों से  
देखने पर प्राप्त स्थान भ्रंश ; (एक  
आँख से एक बार तथा दूसरी आँख से  
दूसरी बार देखने पर) वस्तु स्थान  
भ्रंश ।
- Parallel : अक्षांश रेखा ; अक्ष वृत्त ; समा-  
न्तर ; समान्तर रेखा ; सःदृश्य ।
- Parallel drainage pattern : अनुरूप  
प्रवाह प्रणाली ; समान्तर प्रवाह  
प्रणाली ।
- Parallelism of the axis : अक्ष-समा-  
न्तरता ; अक्ष की समानता ।
- Parallel of declination : समान्तर  
विनमन ; समान्तर झुकाव ।
- Parallel of latitude : अक्षांशीय वृत्त  
रेखा ; भूमध्य रेखा से समान्तर पर  
खींचा गया भू-अक्षवृत्त ; भूमध्य रेखा के  
उत्तर-दक्षिण में समान कोणीय दूरी के  
बिन्दुओं को मिलाने वाली रेखा ।
- Parallelogram : समान्तर चतुर्भुज ।
- Parallel ranges : समान्तर पर्वत  
श्रेणियाँ ।
- Parallel retreat of slope : (ढाल के  
अपरिवर्तित रहने पर भी) ढाल का  
समान्तर रूप से पीछे हटना ; ढाल का  
समान्तर प्रत्यावर्तन ।
- Parallel terraces (roads) : अनुप्रस्थ  
घाटी वेदिकाएँ ; (घाटी के दोनों तरफ  
की) समान्तर वेदिकाओं की शृंखला ।
- Paramagnetic : समचुम्बकीय ।
- Parameter : स्थिति माप ; बिन्दु परिमाण ।
- Paramo : एण्डीज का वनस्पतिहीन उच्च  
पठार ; निर्जन उच्च पठार ।
- Para, rubber : पारा रबर ।
- Paraselene : चन्द्र कलंक ; चन्द्रमा के

- Perched water table** : भूमिगत जल का दुःस्थित जल स्तर ; दुःस्थित एकान्त जल स्तर ; अन्तर्भीम जल स्तर से ऊपर स्थित भूमि जल का एकान्त निर-पेक्ष क्षेत्र ।
- Percolating water** : अन्तःस्त्रावी जल ; रिसता पानी ।
- Percolation** : अन्तःलवण ; रिसन ; टपकना ; जल का भूमिगत होना ।
- Peregrination** : पर्यटन ; परदेश गमन ।
- Perennate** : स्थायी ; वर्षभर सदाबहार रहना ; चिरस्थायी ।
- Perennial canal** : बारहमासी नहर ; नित्यवाही नहर ।
- Perennial channel** : नित्यवाही जल संयोजक ; नित्यवाही चैनल ; बारह-मासी जल-मार्ग ।
- Perennial irrigation** : (वर्ष भर) चिर-स्थायी सिंचाई ; बारहमासी सिंचाई ।
- Perennial stream** : नित्यवाही जलधारा ; सतत प्रवाही जलधारा ; बारहमासी नदी ।
- Perforated** : छिद्रिल ; सछिद्र ; छेददार ।
- Perforated templet** : छिद्रिल साँचा ।
- Perforation deposit** : छिद्र निक्षेप ।
- Pergelation** : स्थायी हिमीकरण क्रिया ; भूमि के स्थायी रूप से जमने की क्रिया ।
- Periclinal** : परिधि से समान्तर ; सर्वदिशा सूचक ; लघु अपनतिक ।
- Pericline** : लघु अपनतिक ; केन्द्र से चारों तरफ की लम्बी गुम्बदाकार लघु अपनतिक ।
- Peridotite** : बड़े कणों की पातालीय आग्नेय शैल ; स्याह हरे रंग की आग्नेय शैल ; पेरिडोटाइट शैल ।
- Perigean** : भू-समीपकीय ; ग्रह या उपग्रह के निकटतम बिन्दु विषयक ।
- Perigeantide** : अनु भू ज्वार ; चन्द्रमा की पृथ्वी से समीपस्थ स्थिति के समय उत्पन्न ज्वार (जो श्रीमत् से अधिक उच्च या निम्न होता है) ।
- Perigee** : भू समीपक ; ग्रह या उपग्रह या पृथ्वी से निवृत्ततम बिन्दु ; अनु भू ; चन्द्रमा की पृथ्वी से न्यूनतम दूरी (220,000 मील) ।
- Periglacial** : हिम के जमने व पिघलने का क्षेत्र ; नूतन-हिमयुगीन हिम क्षेत्र के आसपास का भाग ।
- Periglacial fringe** : नूतन हिमयुगीन हिमानियों के आसपास का तटीय क्षेत्र ।
- Perihelion** : सूर्य समीपक ; अनुसूर्य बिन्दु ; उपसौर ; दक्षिणायण सूर्यदूरक (परिक्रमा में पृथ्वी की सूर्य से न्यूनतम दूरी की अवस्था) ।
- Perimeter** : परिधि ; परिसीमा ; परिधि मापक यन्त्र ; घेरा ; परिमाप ।
- Period** : काल ; समय ; ऋतु ; कल्प का विभाग—काल ।
- Period, geological** : भूवैज्ञानिक काल-क्रम ; भूगर्भीय कालक्रम ।
- Periodicity** : आवृत्ति ; नियत कालक्रम ; नियतकालिकता ; परिक्रमण आवृत्ति ।
- Periodic wind** : नियतकालिक पवन ; अस्थायी वायु ; सामयिक पवन ।
- Period of aridity** : शुष्कता की अवधि ।
- Period of mountain building** : पर्वत निर्माण काल ।
- Period of quiescence** : (पर्वत निर्माण के बाद का) शान्त काल ।
- Periodogram** : डी. व्रण्ट का जलवायु परिवर्तन सम्बन्धी ग्राफ ; जलवायु चञ्चल परिवर्तन सम्बन्धी ग्राफ ।
- Peripediment** : परिशीलपद कछार ; शैल पद के समीप का मरु बेसिन कछारी जमाव ।
- Peripheral** : परिवृत्तीय ; परिधीय ।
- Peripli** : नाविकों के समुद्री चार्ट ।
- Perma frost** : स्थायी हिमीकरण ; भूमि का स्थायी रूप से जमना ।
- Permanency of continents and ocean basins** : महाद्वीपों एवं महासागरों की तली का स्थायित्व ।
- Permanent base level** : स्थायी आधार तल ।
- Permanent bench mark** : स्थायी तल चिह्न ; जी.टी.एस. तल चिह्न के मध्य अंकित स्थायी तल चिह्न ।

- Permanent hardness of water :** स्थायी क्षारीय जल ; स्थायी भारी जल ; स्थिर कैल्शियम, मैग्नेशियम एवं लौह यौगिक युक्त जल ।
- Permanent snow-line :** स्थायी हिम रेखा ।
- Permanent wind :** नियतवाही वायु ; स्थायी पवन ।
- Permeability of rock :** शैल भेद्यता ; शैल पारगम्यता ; चट्टान में जल की प्रवेश्यता ।
- Permeable rock :** भेद्य शैल ; जल प्रवेश्य शैल ।
- Permian period :** पर्मी युग ; आद्य जीवान्त युग ; आदि जीव सृष्टि महा-युग का छठा युग ( 35,000,000 से 200,000,000 वर्ष पूर्व ) ; पर्वत निर्माण युग ।
- Permo carboniferous glaciation :** उच्च कार्बोनीफेरस एवं निम्न परमी युगीन हिमाच्छादन ; परमो कार्बोनीफेरस युगीन हिमाच्छादन ।
- Permo carboniferous ice age :** परमो कार्बोनीफेरस हिम युग ।
- Permo triassic rock :** नूतन परमी युगीन लाल शैल ; नवीन लाल शैल ।
- Perpetual frost climate :** स्थायी हिमाच्छादित जलवायु ; चिरस्थायी तुपारी जलवायु ।
- Perpetual snow :** स्थायी हिम ; न पिघलने वाला हिम ।
- Persistence :** (जलवायु सम्बन्धी अवस्थाओं का) सदा बना रहना ; अनुलम्बन ; दृढ़ रहना ; स्थिरता ।
- Perspective :** दृश्यानु रूप ; प्रकाशदर्शी दृश्य ; प्रकाश दृशीय ; दृष्टि अवलोकन ; दृश्यमय ; प्रकाश विधि ।
- Perspective block diagram :** दृश्यानु रूप निमित्त खण्ड आरेख ।
- Perspective plane :** दृश्याधार ; दृष्टि सीमा तल ; प्रकाशदर्शी दृश्य फलक ।
- Perspective projection :** परिपार्श्व प्रक्षेप ; प्रकाश दृशीय प्रक्षेप ; प्राकृतिक प्रकाश दृष्टि प्रक्षेप ; प्रकाशदर्शी प्रक्षेप ; प्रकाश प्रतिच्छाया प्रक्षेप ।
- Perspective scale :** परिपार्श्व मापक ।
- Perspective view :** दृष्टि सीमा अवलोकन ; दृश्यानु रूप पर्यवेक्षण ; दृश्य-पर्यवेक्षण ।
- Perturbation :** विक्षोभ ; (मौसम) अस्त-व्यस्तता ; स्वलन ।
- Peruvian bark :** सिनकोना की छाल ।
- Pervious rock :** भेद्य चट्टान ; जल प्रवेश्य शैल ।
- Pet animal :** पालतू पशु ।
- Peternoster lakes :** हिम क्षेत्रीय छोटी-छोटी झीलों की अनवरत श्रृंखला ; हिम क्षेत्रीय सरोवर माला ; हिम सीपानों के गर्तों में भरे जल की झीलें ।
- Petrifaction :** प्रस्तरण ; अश्मीकरण ; प्रस्तरित पदार्थ ; वनस्पति व प्राणी पदार्थ मूलक परिवर्तित प्रस्तर ।
- Petrified forest :** अश्मीभूत वन ; प्रस्तरित वन ; भूमिगत द्रव्य प्रस्तरित वन ।
- Petrogenesis :** आग्नेय शैल जनन ; प्रस्तर विज्ञान की एक शाखा जो आग्नेय चट्टानों की उत्पत्ति का अध्ययन करती है ; शैल जनन ।
- Petroglyph :** शिलालेख ; शिलाचित्र ; शैल तराशी ।
- Petrography :** शैल वर्ण वर्णन ; शैल संरचना का वैज्ञानिक विवरण ।
- Petroleum :** खनिज तेल ; शिला तेल ; पेट्रोलियम ।
- Petrology :** प्रस्तर विद्या ; शैल शास्त्र ; चट्टानों की रासायनिक एवं खनिज संरचना तथा उनका संगठन शास्त्र ।
- Peutinger table :** रोम साम्राज्य का उच्चमार्गीय मानचित्र ।
- Pg wave :** पी.जी. तरंग ; मन्द गतिक प्राथमिक लहर ।
- Phacolite, Phacolith :** लेंसाकार अन्तर्भेदी आग्नेय शैल ; अवनति व अभिनति के अनुरूप जमा लेंसाकार अन्तर्भेदी आग्नेय शैल ।
- Phaenology :** परिवर्तों जननायु प्रभाव विज्ञान ।

- Phaneritic igneous rock** : बड़े-बड़े कणों की आग्नेय शैल ; दीर्घ रवों वाली आग्नेय शैल ; स्फटिकमय आग्नेय शैल ।
- Phantom writing** : प्रतिबिम्बित अक्षर-रंजन ; छायांकित लिखावट ; आभासिक अक्षर रंजन ।
- Phase of regressional sea** : सागरीय अनातिक्रमण (प्रतिगामी) काल ।
- Phase of transgression sea** : सागरीय अनिक्रमण काल ।
- Phases of the moon** : चन्द्रमा की कलाएँ ।
- Phenocryst** : मिश्रित कणों वाली आग्नेय शैल में स्पष्टदर्शी बड़ा रवा ; दृष्ट बड़ा रवा ; लक्षित दीर्घ रवा ।
- Phenology** : जलवायु प्रभाव विज्ञान ; परिवर्ती जलवायु प्रभाव विज्ञान ।
- Phenomena** : लक्षण ; घटना ; तत्त्व ; दृश्य वस्तु ।
- Philadelphia rod** : समतलमापी लक्ष्य दण्ड ; वर्नियर मापकयुक्त तलमापी छड़ ।
- Phleum pratense** : चारा ; घास ।
- Phonolite** : क्षारीय फेल्सपार आग्नेय शैल ; सूक्ष्म कणिक बाह्य आग्नेय शैल ; ध्वनि प्रस्तर ।
- Photic region** : प्रकाश क्षेत्र ; आलोक कटिबन्ध ; ज्योति क्षेत्र ।
- Photo engraved map** : प्रकाश उत्कीर्ण मानचित्र ; फोटो-नक्काशी मानचित्र ।
- Photogrammetry** : हवाई फोटो चित्रों को स्थलाकृतिक मानचित्र में बदलने की विद्या ; फोटो चित्र पैमाइश विज्ञान ।
- Photolithography** : फोटो चित्रीय लिथो मुद्रण ; लिथो मुद्रण शिला पर निगेटिव फोटो से स्पर्श मानचित्र मुद्रण की कला ।
- Photo offset process** : ऑफसेट फोटो मुद्रण प्रक्रिया ; निगेटिव से प्लेट तैयार कर ऑफसेट मुद्रण प्रणाली द्वारा मुद्रित करना ।
- Photo relief** : (उत्तर-पश्चिम दिशा से तिर्यक प्रकाश द्वारा) छायांकित स्थलाकृतिक मानचित्र ; फोटो सदृश्य छायांकित प्रकृति मानचित्र ।
- Photosphere** : प्रकाश-मण्डल ।
- Photostat** : फोटोचित्र प्रतिलिपि ; ऋजुचित्र ; मानचित्र की यथावत् फोटोचित्र प्रतिलिपि ; फोटो स्टेट ।
- Phreatic eruption** : अधोभूमि उद्भेदन ; भूमिगत पदार्थों का बाहर निकलना ।
- Phreatic water** : अधोभूमि जलसाव ; भूमिगत जल ; भौम जल ।
- PH value** : मिट्टी का पी.एच. मान ; मिट्टी की अम्लीयता व क्षारीयता मात्रा प्रदर्शन मान ।
- Physical agent** : भौतिक साधन ; भौतिक कारक (शक्ति) ।
- Physical environment** : भौतिकी वातावरण ; प्राकृतिक वातावरण ।
- Physical feature** : प्राकृतिक लक्षण ; भौतिक लक्षण ; भौतिक तलाकृति ।
- Physical geography** : भौतिक भूगोल ; प्राकृतिक भूगोल ।
- Physical landscape** : प्राकृतिक स्थल रूप ; प्राकृतिक भूदृश्य ; प्राकृतिक दृश्य भूमि ।
- Physical metamorphism** : भौतिक रूपान्तरण ।
- Physical meteorology** : भौतिक जलवायु विज्ञान (भेद भौतिकी, वर्षा, हिम, कीव, ध्वनि, प्रकाश समस्याओं का मौसम अध्ययन शास्त्र) ।
- Physical weathering** : भौतिक विखण्डन ; भौतिक अपक्षय ।
- Physiognomics, Physiognomy** : सामुद्रिक विज्ञान ; आकृति विज्ञान ; बाह्याकृति शास्त्र ; रूपाकृति ।
- Physiographic map** : स्थलाकृतिक मानचित्र ; भूआकृति तत्त्व रचना मानचित्र ; भूतल प्रकृति चित्रण ।
- Physiographic pictorial map** : निश्चित संकेत चित्रीय स्थलाकृतिक मानचित्र ।
- Physiographic symbols** : स्थलाकृतिक संकेत ; भूआकृतिक चिह्न ; भूतल तत्त्व रचना सम्बन्धी संकेत ।
- Physiography** : स्थलाकृतिक विज्ञान ;

- भूतल विज्ञान ; प्राकृतिक भूगोल ; भू-  
आकृति तत्त्व रचना ; भूआकृति  
विज्ञान ।
- Physische geography : (काण्ट द्वारा  
दिया गया नाम) भौतिक भूगोल ।
- Phyto climate : वनस्पति जलवायु ।
- Phyto plankton : प्लावी वनस्पति जगत ;  
(समुद्र में) तैरती सूक्ष्म वनस्पति ।
- Piassava fibre : दृढ़ वनस्पति रेशा ;  
वानस्पतिक तन्तु ।
- Pibal : पवन दिशासूचक गुब्बारा ।
- Piche evaporimeter : पिचे का वाष्पी-  
करण मापक यन्त्र ; पिचे वाष्पीयन  
यन्त्र ।
- Pictogram : (वस्तु वितरण का) चित्रा-  
त्मक संकेत मानचित्र ।
- Pictorial diagram : चित्रीय आरेख ;  
चित्रात्मक आरेख ; चित्रमय आरेख ।
- Pictorial symbols : चित्रात्मक संकेत ;  
चित्रांकित चिह्न ।
- Pic-chart : पाई चार्ट ; वृत्ताकार चार्ट ।
- Pie diagram : वृत्ताकार आरेख ; पाई  
आरेख ; विभाजित चक्रारेख ।
- Piedmont : पर्वतपदीय क्षेत्र ; गिरिपद  
क्षेत्र ।
- Piedmont alluvial plain : पर्वत पदीय  
कछारी मैदान ।
- Piedmont angle : (पर्वतपद तथा शैलपद  
के मध्य का) पर्वत पदीय संगम कोण ।
- Piedmont glacier : पर्वत पदीय  
हिमानी ।
- Piedmont plateau : पर्वत पदीय पठार ;  
गिरिपद पठार ।
- Piedmont scarp : पर्वत पदीय भूगु-  
कगार ; गिरिपद प्रलम्ब ढाल ।
- Piegan : उत्तरी अमेरिका के मैदानों की  
आदिम शिकारी जाति—पीगान ब्लैक  
फूट ।
- Pie graph : विभाजित चक्रारेख ; पाई  
ग्राफ ; वृत्ताकार रेखाचित्र ।
- Piezometric contour : भूगर्भीय स्थैतिक  
जल सतही समोच्च रेखा ।
- Pig iron : अशुद्ध लोहा ; ढलवा लोहा ;  
कच्चा लोहा ।
- Pigmy : नाटा ; पिगमी ; छोटे कद का  
मनुष्य ; वौना ।
- Pike : गिरि शिखर ; पर्वत चोटी ; शृंग ;  
शिखर ; शीर्ष ।
- Pilang : बबूल क्षेत्र ; बबूल खेर का वन्य  
क्षेत्र ।
- Pile : पुञ्ज ; ढेर ; संचित करना ; ढेर  
लगाना ; स्तम्भ ; सचित्र पहलू ।
- Pile dam : लट्ठों से निर्मित बाँध ; स्तम्भ  
बाँध ।
- Pile shoe : स्तम्भ सन्धि ।
- Pillar : स्तम्भ ; खम्भा ।
- Pillaret : लघु स्तम्भ ; छोटा खम्भा ।
- Pillars of Hercules : जिब्राल्टर जल-  
डमरुमध्य के दोनों तरफ के समुद्राभि-  
मुखी विशाल चट्टानी कगार ।
- Pillow-lava : तकियानुमा जमा लावा ;  
तकियानुमा लावा-स्तम्भ ; तकियानुमा  
लम्बी संरचना ।
- Pilot balloon : पवनदिशा सूचक (विमान  
चालक) गुब्बारा ।
- Pilot census : प्रारम्भिक जनगणना ;  
मार्गदर्शी जनगणना ।
- Pilot survey : निर्देशक सर्वेक्षण ; प्रायो-  
गिक सर्वेक्षण ; मार्गदर्शी (प्रारम्भिक)  
सर्वेक्षण ।
- Pinch out : चट्टानी परत का क्षीण होते-  
होते लुप्त हो जाना ।
- Pindan : अर्द्ध मरुस्थली भाड़ियाँ ।
- Pine : चीड़ ।
- Pingo : टुण्ड्रा क्षेत्रीय विच्छिन्न नुकीली  
या गुम्बदाकार मृदा पहाड़ी ; टुण्ड्रा  
क्षेत्रीय मिट्टी या पत्थर का टीला ; टार्न  
गर्त ; (हिम पिघलने के बाद का)  
अवशिष्ट गर्त ।
- Pinnacle : जल शृंग ; शिखर ; चोटी ;  
शीर्ष स्थल ।
- Pinnate drainage : पंखेनुमा प्रवाह  
प्रणाली ; पंखाकार जल प्रणाली ।
- Pins, arrows : सर्वेक्षण बिन्दु अंकन  
शलाका ; (आधार रेखा का अंतिम  
बिन्दु अंकित करने का) तीर ; कीला ;  
10"—18" पैमाइशी कीला ।
- Pint : पिण्ट ; गैलन का अष्टमांश ।

**Pioneer fringe** : (वर्तमान अधिवास का) सीमान्त क्षेत्र ; उपान्त सीमा क्षेत्र ; अग्रगामी सीमान्त ; सीमान्त नूतन अधिवास ।

**Pipe** : लावा निर्गमन नली ; बेलनाकार खनिज पुञ्ज ; चूना क्षेत्र के खड़े जोड़ छिद्र ; नली ; पाइप ।

**Pick rake** : तीक्ष्ण लेंसनुमा जलतल हिम ; भूमि के नीचे जमा तीक्ष्ण लेंसनुमा हिम ।

**Piracy, of stream** : नदी अपहरण ; अपहृत जलवारा ; अभिशीर्ष केन्द्र पर, एक नदी का दूसरी नदी में आत्मसात होना ।

**Pirate river** : अपहरणी नदी ; आत्मसाद नदी ।

**Pisces** : मीन राशि ।

**Pise house** : मिट्टी के लोन्दो का मकान ; कच्ची ईंटों का मकान ; गारे का मकान ।

**Pisolite, Pisolith** : महीन कणिक चूर्णीय प्रस्तर ; मटरी चूना प्रस्तर ; मटर के दानेनुमा चूर्ण प्रस्तर ।

**Piste (Fr.)** : पगडण्डी ; पशु पथ ।

**Pit** : गर्त ; गढ़ा ।

**Pitch** : अन्तराल ; मोड़ के अक्षीय तल के झुकाव की दिशा ; ढाल ; पड़ाव ; डेर-भोपड़ी ; डामर ; तारकोल ।

**Pitched roof** : ढलवा छत ; ढालू खेमा ।

**Pitching anticline** : ढालू अपनति ; अपनति के दाँतों के मध्य का गढ़ा ।

**Pitching fold** : ढलन ढाल ; ढलवाँ मोड़ ।

**Pitching syncline** : ढालू अभिनति ; भू-द्रोणी ढाल ।

**Pitch stone** : स्याह ल.वा शैल ; लावा सदृश शैल ; अम्लीय लावाकृत चिकनी चट्टान ।

**Pit coal** : पत्थर का कोयला ।

**Pithecantropus** : कपि मानव प्रजाति ।

**Pit lake** : अपक्षेप मैदानी गर्त झील ; मैदानी गर्त झील ।

**Piton (Fr.)** : तीक्ष्ण चोटी ; कार्टे क्षेत्रीय तीक्ष्ण शिखा ।

**Pitted out wash plain** : (हिमानीय

जलज गर्त युक्त) हिमनद्य निक्षेपित मैदान ।

**Pitzfelsen** : छत्रक शिखर ।

**Pivot area** : अक्ष क्षेत्र ; केन्द्र ; मूल आधार केन्द्र ; धुराग्र क्षेत्र ।

**Placer** : (स्वर्ण, टिन, प्लेटिनम कण युक्त) बजरी ; रेत ।

**Plage (Fr.)** : (समुद्राभिमुखी) बालू-तट अवरोध ; तट के समान्तर बालू-भित्ति ।

**Plages** : वर्षमण्डलीय सूर्य के ध्रुवों के चमकीले भाग ; सूर्य कलंक के चमकीले क्षेत्र ।

**Plagioclase** : विषम कोणीय घातु खनिज ।

**Plagiosere** : (उत्कर्ष वनस्पति के उजड़ने से आवासित) विषमवर्ग समुदाय ।

**Plain** : मैदान ; समतल भू-भाग ; अपेक्षाकृत समतल प्रदेश ।

**Plain scale** : सरल मापक ; साधारण मापक ; सामान्य मापक ।

**Plan** : साँस्कृतिक विन्यास मानचित्र ; दीर्घ मापक मानचित्र ; योजना आरेख ; योजना मानचित्र ; विन्यास अधि योजना ।

**Plan and project** : अधियोजना एवं परियोजना ।

**Planar structure** : तलीय संरचना ।

**Planation** : (चट्टानी अनाच्छादन कृत) समस्थलीकरण ; समतलकरण ।

**Planation capture** : पार्श्व अपहरण ।

**Planation surface** : अपरदन धरातल ; भू-पृष्ठ अनाच्छादन ।

**Plane** : फलक ; सतह ; तल ; चौरस भूमि ; समतल ।

**Plane of collimation** : दृष्टि रेखा तल ; अक्ष रेखा तल ; समान्तरण तल ।

**Plane of contact** : संस्पर्शीय तल ।

**Plane of stratification** : स्तरण तल ; संस्तर निर्माण तल ।

**Plane of symmetry** : समस्थापन तल ; संगति तल ; समरूपता फलक ।

**Plane of the ecliptic** : सूर्य पथ तल ।

**Plane of the orbit** : कक्ष तल ।

**Plane of unconformity** : विषम विन्यास तल ; विसंगति तल ।

Plane surveying : समतल सर्वेक्षण ;  
समक्षेत्रीय सर्वेक्षण ; तल सर्वेक्षण ।

Planet : ग्रह ; नक्षत्र ।

Plane table : चित्रण पटल ; तल सर्वेक्षण  
पटल ; प्लेन टेबल ।

Plane tabling : पटल चित्रण ।

Plane tangent : तल स्पर्श रेखा ; तल-  
स्पर्शज्या ।

Planetarium : कृत्रिम नक्षत्र शाला ; नक्षत्र  
शाला ; ग्रह घर ।

Planetary : ग्रहीय ; ग्रह सम्बन्धी ।

Planetary aberration : ग्रहीण स्खलन ;  
ग्रह विपथन ।

Planetary convectional current :  
ग्रहीय संवाहन तरंग ; विचलित संवाहन  
तरंग ।

Planetary wind system : विश्वव्यापी  
वायुमण्डलीय संचार प्रणाली ; ग्रहीय  
पवन प्रवाह प्रणाली ।

Planetesimal hypothesis : ग्रहाणु परि-  
कल्पना ; मोल्टन-चेम्बरलिन का ग्रह  
उत्पत्ति ग्रहाणु सिद्धान्त ।

Planetoids : क्षुद्र ग्रह ; लघु ग्रह (मंगल  
तथा बृहस्पति के मध्य के लगभग 1500  
सूक्ष्म ग्रह) ।

Planeze : (कटे-फटे ज्वालामुखी ढाल का)  
त्रिभुजाकार कीलक लावा ; शंक्वाकार  
लावा जमाव ।

Planigraph : मानचित्र को छोटा-बड़ा  
दवाने का यन्त्र ; प्रतिलेख यन्त्र ;  
प्लेनीग्राफ ।

Planimeter : मानचित्र-क्षेत्रफल मापक  
यन्त्र ; चित्राकृतिक क्षेत्रफलमापी ;  
मानचित्रीय समतलमापी ।

Planimetric map : सांस्कृतिक विन्यास  
मानचित्र ; क्षेत्रीय सांस्कृतिक एवं प्रवाह  
प्रणाली का निश्चित संकेत चित्रीय  
मानचित्र ।

Planimetry : समतल भूमिति ; समतल  
क्षेत्र मापन ।

Planina : (समतल शीर्ष की) चूने की  
लम्बी श्रेणी ; चूर्ण प्रस्तर श्रेणी ।

Plankton : प्लवी सूक्ष्म जीव समूह ;  
तैरता जीव संघ ; प्लवी सूक्ष्म वनस्पति

एवं प्राणी संघ ।

Planning geography : योजना भूगोल ।

Planography : भवन मानचित्र विज्ञान ।

Planosol : कठोर चीका अद्यःस्तर ;  
(आर्द्र जलवायु क्षेत्रीय) उच्च घरातली  
कठोर चीका ।

Plant : पौधा ; वनस्पति ।

Plantation : पौध लगाना ; विशाल पैमाने  
पर व्यावसायिक फसलों का उत्पादन  
क्षेत्र ; बागवानी ; उपवन ; कृत्रिम  
वन ।

Plantation agriculture : पौध वाली  
खेती ; व्यावसायिक बागवानी उत्पादन ।

Plant community : वनस्पति जगत ;  
वनस्पति समुदाय ।

Plant geography : वनस्पति भूगोल ।

Plant population : वृक्ष संख्या ; पौधों  
की संख्या ।

Plant succession : वनस्पति परिवर्तन  
क्रम ; अनुक्रमिक परिवर्तनशील वन-  
स्पति ।

Plastic deformation of ice : हिमानी  
के क्षेत्र का तुपारी बर्फ ; लचीला हिम ;  
हिम का अभिघटन विरूपण ।

Plastic flow : अभिघटन हिम प्रवाह ;  
दबाव से चट्टानों का फिसलना ।

Plasticity : नमनीयता ; लचीलापन ।

Plastic relief : (उत्तर-पश्चिम दिशा से  
तिर्यक प्रकाश द्वारा) छायांकित स्थला-  
कृतिक मानचित्र ; फोटो सदृश्य  
(त्रिविमितीय) छायांकित प्रकृति  
चित्रण ।

Plastic shading : छायांकित स्थलाकृति  
चित्रण ; आभांकित स्थलरूप चित्रण ।

Plat : सांस्कृतिक विन्यास मानचित्र ;  
भूखण्ड ।

Plate : पत्रक ; मुद्रण पत्र ; फलक ; पट्टी ;  
चित्र ।

Plateau (Fr.) : पठार ।

Plateau glacier : पठारी हिमानी ।

Plateau gravel : पठार के ऊपर की  
कंकड़-बजरी, बालू पट्टी ; पठारी कंकड़-  
बजरी ।

Plateau ice cap : पठारी हिमावरण ;

- पठारी लघु हिम चादर ।  
**Plate carree projection** : सम आयताकार प्रक्षेप ; (नगरों के दीर्घमापी मानचित्र हेतु प्रयुक्त) एक प्रामाणिक अक्षांशीय सम आयताकार प्रक्षेप ।  
**Platform** : समतल वेदिका; वेदी ; फलक ; विशालतम फलक (चबूतरा) ; महाद्वीपीय निम्नतल वेदी ; बेंच रूपी घरातल ; फलकी सतह ।  
**Platy structure** : पट्टित संरचना; तश्तरीनुमा संरचना ; स्तरित शैल गठन ; थालीनुमा वनावट ।  
**Playa (Sp.)** : मरुस्थली लवण कच्छ ; अन्तर्स्थलीय जल प्रणाली का खारा नदी पात्र ; क्षारीय मैदान ; प्लाय ।  
**Playa lake** : मरुक्षेत्रीय अन्तः प्रवाही क्षार वेसिन झील ; मरुस्थली लवण कच्छ-झील ; प्लाय झील ।  
**Playfair's law** : प्लेफेयर का समानुपाती नदी घाटी तथा तलानुवर्ती धारा संगम सिद्धान्त ।  
**Pleion** : (जलवायु तत्व सम्बन्धी) अधिघनात्मक (अधिसम) विषमता क्षेत्र ।  
**Pleistocene age** : अभिनूतन काल ; नूतन काल (1,000,000 या 500,000 वर्ष पूर्व का काल) ।  
**Pleistocene rock** : अभिनूतन युगीन शैल ।  
**Plinian eruption** : (दीर्घकालिक निष्क्रियता के बाद का) विस्फोटक ज्वालामुखी उद्भेदन ; प्लिनी का संवेगी उद्भेदन ।  
**Pliocene age** : अतिनूतन काल ; नवनूतन काल ; प्ल.योसीन युग ।  
**Pliocene rock** : नवनूतन युगीन शैल ।  
**Pliothermal** : विश्व की मध्यम (सौम्य) ताप परिस्थिति ।  
**Plotting** : स्थित अंकन ; मापक के अनुसार मानचित्र बनाना ; मानचित्र अंकन ; आरेख विन्यास ।  
**Plotting scale** : मानचित्रांकन मापक ; अंकन मापक ।  
**Ploughing** : जोतना ; हल चलाना ; जुताई ।  
**Plucking, glacial** : (हिमानी घाटी तल से) शैल खण्डों का उन्मूलन ; हिमानी द्वारा सन्धि शैल खण्डों को तोड़कर बहाना ।  
**Plug dome** : (आम्लिक लावा कृत) गुम्बदाकार मेरु स्तम्भिनी ।  
**Plug, plutonic** : (लावाकृत) पातालीय मेरु स्तम्भिनी ।  
**Plug, volcano** : लसदार अम्लीय लावा फेंकने वाला मेरु स्तम्भिनी ज्वालामुखी ।  
**Plumb** : लम्ब ; लम्ब सूत्र ; (लम्ब सूत्र से मापकर) सीधा या समतल करना ।  
**Plumbago** : ग्रेफाइट खनिज ; मुलायम काला कार्बन ; पेंसिल का काला सीसा ।  
**Plumb bob** : साहुल ।  
**Plumbing fork** : द्विबाहु साहुल ; दो भुजाओं वाला साहुल ।  
**Plumb line** : साहुल रेखा ; लम्ब सूत्र ; अवलम्ब रेखा ; सीस रेखा ।  
**Plumb point** : सीस बिन्दु ; अवलम्ब बिन्दु ।  
**Plum rain** : किशमिश कालीन वर्षा ; उत्तर वसन्त और ग्रीष्म काल में चीन तथा जापान में होने वाली वर्षा ।  
**Plunge basin lake** : अवनमन बेसिन-झील ; भरनोत्पन्न तल झील ।  
**Plunge of wave** : तरंग-अवनमन ।  
**Plunge pool** : (कमजोर चट्टानों के कटे से निर्मित) अवनमन कुण्ड ; भरनोत्पन्न गर्त ; जल भँवर शैल गर्त ।  
**Plunging fo'd** : अवनमित मोड़ ; आनति मोड़ ।  
**Plus station** : चैन सर्वेक्षण के प्रत्येक पूर्ण सी फुटी स्टेशनों के मध्यवर्ती स्टेशन बिन्दु ।  
**Pluto** : कुबेर ; यम ग्रह ।  
**Pluton** : विशालतम पातालीय आग्नेय शैल पुञ्ज ।  
**Plutonic earthquake** : आभ्यान्तरिक (भ्रगाघ गहराई में उत्पन्न) भूकम्प ।  
**Plutonic rock** : पातालीय शैल ; अन्तर्वेधी आग्नेय शैल ; आभ्यान्तरिक आग्नेय शैल ।  
**Pluvial, pluviose** : वृष्टि विषयक ;



वृष्टि जल्य ; वर्षा का ; भूतकालीन वर्षा ।

Pluviograph : स्वलेखी वृष्टि मापी ; वृष्टि रेखाचित्र ।

Pluvio-meter : रैन गेज ; वृष्टिमापक यन्त्र ।

Pluvio-metric co-efficient : सम वृष्टि गुणांक ; वृष्टि मानात्मक गुणांक ; औसत वृष्टिमान गुणांक ।

Pneumatolysis : (उष्णतम गैस व वाष्प से उत्पन्न) चट्टानों का रासायनिक परिवर्तन ; मैग्ज गैस व वाष्प से परिवर्तित शैल ।

Poa pratensis : सामान्य चरागाही घास ।

Pocket : गौह ; गर्त क्षेत्र ; रिक्त स्थान ; संचायिका ; आगार ।

Pocket beach : चन्द्राकार अन्तरीप वालूतट ; खाड़ी के दो अग्रस्थलों के मध्य का चन्द्राकार बलुई तट ।

Pocket compass : जेबी कम्पास ; लघु दिशासूचक यन्त्र ।

Pocking stone : फलकायुक्त प्रस्तर ; फफोलेदार निक्षेपित शैल ; हिमनद्य निक्षेप के ऊपर रुकी चट्टान ।

Pocky cloud : दागदार बादल ; घनाभ मेघ ।

Podsol, Podzol (Russian) : घूसर मिट्टी ; भस्मी मिट्टी ; (शीत आर्द्र जलवायु में वनस्पति व रेत मिश्रित कनी लवण व लौह रहित) भस्मी मिट्टी ; पोडजोल मिट्टी ।

Poikilothermic organism : ठण्डे खून वाले जीव ; परिवर्तित वातावरण ताप के साथ शरीर ताप परिवर्तन करने वाले जीव ।

Point : अंश ; बिन्दु ; समुद्र में स्थल का संकीर्ण प्रक्षिप्त अंश ; समुद्र में प्रक्षिप्त स्थल दन्ती ।

Point bar deposit : मियण्डर के स्कन्ध ढाल पर जमा रेत, बजरी, कंकड़ एवं कछार ।

Pointer : काष्ठ संकेतक ; निर्देश दण्ड ; नुकीली संकेतक छड़ ।

Point graph : बिन्दु रेखाचित्र ; बिन्दु

दर्शी ग्राफ ।

Poison wind : सिमूम पवन ; अरब व सहारा की सिमूम हवा का नाम ।

Polar air mass : ध्रुवीय वायु राशि ; मध्य उच्च अक्षांशों में उत्पन्न होने वाली वायु राशि ।

Polar circumference : ध्रुवीय परिधि (24860 मील) ।

Polar climate : ध्रुवीय जलवायु ।

Polar continental : ध्रुवीय स्थल वायु राशियाँ ।

Polar flattening : ध्रुवीय चपटापन ; ध्रुवीय समतलता ।

Polar front : ध्रुवीय सीमाग्र ; ध्रुवीय व उष्ण कटिबंधीय समुद्री वायु राशियों का मिलन सीमाग्र ।

Polaris : ध्रुवीय सीमान्त तारा (ध्रुवतारे से 1° दूर का तारा—जिससे संयुक्त राज्य में दिशा व अक्षांश निकाले जाते हैं) ।

Polar maritime : ध्रुवीय समुद्री वायु राशियाँ ।

Polar migration : ध्रुवीय स्थानान्तरण ।

Polar night jet stream : उच्च समताप मण्डलीय जेट प्रवाह ।

Polar outbreak : (उच्च अक्षांशों से निम्न अक्षांशों को) शीतलतम ध्रुवीय वायु प्रवाह ; ध्रुवीय तीक्ष्ण वायुगमन ।

Polar projection : ध्रुवीय प्रक्षेप ; ध्रुव केन्द्रित मानचित्र प्रक्षेप ।

Polar region : ध्रुव प्रदेश ।

Polar vegetation : ध्रुवीय वनस्पति ।

Polar wind : ध्रुवीय पवन ; ध्रुवी हवा ।

Polder : समुद्र उद्भूत भूमि ; समुद्र से प्राप्त की गई भूमि ; समुद्र का क्षेत्र जो अब स्थल भाग बना दिया गया हो ; पोल्डर ; निम्नस्थ तटवर्ती स्थल भाग ।

Pole : ध्रुव ; भौगोलिक उत्तर ; पृथ्वी की घुरी के उत्तर-दक्षिण छोर ।

Pole face : ध्रुवाग्र ।

Pole star : ध्रुव तारा ।

Polis : नगर ; नगर राज्य ।

Political frontier : राजनीतिक सीमान्त

- क्षेत्र ; राजनीतिक सरहद्द ।  
 Political geography, Politische geog-  
 raphy : राजनीतिक भूगोल ।  
 Political map : राजनीतिक मानचित्र ।  
 Polje : चूने के क्षेत्र के विशालतम छिद्र ;  
 कास्ट क्षेत्रीय दीर्घाकार तलज गर्त ;  
 चूने के प्रदेश की विशाल खोह ।  
 Polluted air : दूषित वायु ; मलिन वायु ;  
 कलुषित वायु ।  
 Pollution : दूषण ; कलुषीकरण ; मलिनता ;  
 अपवित्रता ।  
 Polster : काईदार गोलाभ पंक तल्प ;  
 हिम क्षेत्रीय तलछट से भरी काई की  
 गोल मसनद ; हिमानीय चूहा ।  
 Polyautography : लिथोग्राफी (शिला  
 मुद्रण) का पूर्व-नाम ।  
 Polycentric isochrones : बहुकेन्द्रीय  
 समकालिक रेखाएँ ; बहुकेन्द्रीय सम-  
 यात्रा काल रेखाएँ ।  
 Polyconic projection : बहुशंक्वाकार  
 प्रक्षेप ; बहुकेन्द्रीय अक्षांश वृत्तों का  
 शंक्वाकार प्रक्षेप ।  
 Polycyclic landscape : बहु अपरदन  
 चक्रीय भूदृश्य ।  
 Polycyclic relief : बहुचक्रीय भूआकृति ।  
 Polygenetic geomorphological  
 features : (भिन्न अपरदन क्रियात्मक)  
 बहुमूलज भूआकृतिक लक्षण ।  
 Polygenetic mountains : (भिन्न-भिन्न  
 समय में भिन्न शक्तियों से निर्मित)  
 बहुमूलज पर्वत ।  
 Polygenetic pebbles : (सम्पिण्डात्मक  
 शैल का) बहुमूलज वजरी-कंकड़ ढेर ।  
 Polygenetic soils : (ग्रन्थिल व विषम  
 मूल) बहुमूलज मृदा ।  
 Polygon soil : (हिम के जमने व  
 पिघलने से निर्मित छोटे-बड़े कणों की  
 भिन्न) बहुभुज भूमि ।  
 Polygraphs : बहुरेखिक ग्राफ ; बहु रेखा-  
 चित्र ; बहुविन्दु रेख ।  
 Polyhedral : बहुफलकीय ; बहुतलीय ;  
 बहुपार्श्व ।  
 Polyhedral projection : (दीर्घमापी  
 स्थलाकृतिक मानचित्र) बहुपार्श्व
- प्रक्षेप ।  
 Polymorphic : बहु आकृतिक ; बहुरूप ।  
 Polynesia : पोलिनेशिया — मेलानेशिया के  
 पूर्वी द्वीप समूह का (फोजी से ईस्टर द्वीप  
 तक का) भाग ।  
 Polyp : प्रवाल ; मूंगा ; जाति समूह से  
 अलग पलने वाला मूंगा ।  
 Pomeranian stage : (उत्तरी यूरोपीय)  
 चतुर्थ हिमायन के पलायन की अन्तिम  
 अवस्था ।  
 Pond : तालाब ; सरोवर ; जलाशय ;  
 ताल ; तलैया ; सर ।  
 Ponente wind : (कोर्सिका तटीय) पश्चिमी  
 शीतल व शुष्क पवन ; पोनेण्टी वायु ।  
 Ponor : भूतल से अधोभूमि तक का लम्बवत्  
 गर्त ; चूने के क्षेत्र का गहरा लम्बवत्  
 छिद्र ; गुफा के ऊपरी भाग के लम्बवत्  
 दरारी भाग ।  
 Pont levis : स्थानान्तरणीय पुल ।  
 Pontoon bridge : नौका पुल ; ड्रम  
 निर्मित पुल ; पीपों का पुल ।  
 Pool : कुण्ड ; गर्त ; ताल ; तलैया ।  
 Poorga : वर्षीली वायु ; हिम्य वायु ;  
 वर्षीनी शीत लहर ।  
 Poor land : अल्प उष्मा परावर्ती भूमि ;  
 कम उपजाऊ भूमि ; अपकृष्ट भूमि ।  
 Poort : पर्वत श्रेणी के मध्य की जल दरार ;  
 जल मार्ग ।  
 Poor visibility : अल्प दृश्यता ।  
 Population : जनसंख्या ; आवादी ; जन-  
 समुदाय ; संख्या ।  
 Population census : जनगणना ।  
 Population density : जनसंख्या का  
 घनत्व ; आवादी की सघनता ।  
 Population distribution : जनसंख्या  
 का वितरण ।  
 Population geography : समग्र भूगोल ;  
 जनसंख्या-भूगोल ; आवादी का  
 भूगोल ।  
 Population map : जनसंख्या-मानचित्र ;  
 आवादी मूलक मानचित्र ।  
 Population pyramid : जनसंख्या शंकु  
 स्तूप ; जनसंख्या का स्तुपाकार आरेख ।  
 Porcelain : चीनी मिट्टी ।

- Porcupine grass : कंटीली गुच्छ घास ।  
 Pores and cracks : लघु छिद्र तथा फटन (दराज) ।  
 Pore water : नैसर्गिक तथा भूगर्भीय रन्ध्रजल ; रन्ध्रजल ।  
 Porometer : रन्ध्र मापी ; रन्ध्र मान ।  
 Pororoca : (अमेजन नदी के मुहाने की) ज्वारीय भित्ति ; जलधारा के विरुद्ध प्रगामी ज्वार भित्ति ।  
 Porosity : रन्ध्रलता ; छिद्रिलता ; छिद्र वाहुल्य ; रन्ध्रमयता ।  
 Porous rock : स्याही शैल ; रन्ध्रल शैल ; जल रिसने वाली चट्टान ; छिद्रिल शैल ; जल प्रवेश्य शैल ; भेद्य चट्टान ।  
 Porphyritic igneous rock : मिश्रित कणों वाली (मध्यवर्ती) आग्नेय शैल ।  
 Porphyry : बड़े रवों वाली मध्यवर्ती आग्नेय शैल ; बालू आग्नेय शैल में बड़े रवों वाली मिश्रित मध्यवर्ती आग्नेय शैल ।  
 Port : बन्दरगाह ; बन्दरगाही नगर ; बन्दर (प्रत्येक बन्दरगाह में पोताश्रय होता है, परन्तु पोताश्रय बिना बन्दर के भी होता है) ।  
 Portage : परिवहन करना ; डुलाई ; परिवहन ; नाव या लघु जहाज ले जाना ; वहन मूल्य ।  
 Portal : द्वारमुख ।  
 Port city : बन्दरगाही नगर ।  
 Portcullis : द्वारमुख का खिसकवा फाटक ।  
 Portland cement : भार्द्र विधि निमित्त सीमेन्ट ; सामान्य सीमेन्ट ।  
 Portland stone : जुरैतिक शैल ; चूर्णीय शैल ; कणिक चूना प्रधान शैल ।  
 Portland chart : (कमानस दिगिक रेखीय) मध्ययुगीन समुद्री चार्ट मध्ययुगीन पोर्टोलन समुद्री चार्ट ।  
 Porous : छिद्र ; रन्ध्र ।  
 Position : स्थल ; स्थान ; स्थिति ; स्तर ; जगह ।  
 Positive : पनात्मक ; सप्रकृतिक ; समु-  
 कूल ; भौतिक ; तात्विक ; कृत्रिम ।  
 Positive anomaly of temperature : पनात्मक (बाह्य) ताप विषमता ; शून्य
- से अधिक तापीय उष्मा ।  
 Positive gravity : अवलोकित अघि-  
 गुरुत्वाकर्षण ।  
 Positive land form : सीधा खड़ा भू-  
 भाग ; सीधी उठी हुई स्थलाकृति  
 (पर्वत, पठार, पहाड़ी आदि) ।  
 Positive movements : समुद्र व स्थल के  
 सापेक्ष स्तर का ऊँचा उठना ।  
 Possibilism : सम्भववाद ।  
 Possibilists : सम्भववादी ।  
 Post glacial : हिम युगीन ; उत्तर हिम  
 युगीन ; चतुर्थ कल्प के हिम युग के बाद  
 का काल ।  
 Post glacial notch : उत्तर हिम युगीन  
 दरारी कटाव ।  
 Post pliocene : उत्तर नूतनतम काल ।  
 Potamic : नदीय ; नदी का ।  
 Potamology : नदियों का वैज्ञानिक  
 अध्ययन ।  
 Potential evapotranspiration index :  
 भूतल एवं पौधों का सम्भावी वाष्पी-  
 त्मर्जन सूचकांक ; भूपृष्ठ एवं पौधों से  
 भाव बनकर उड़ने वाली सम्भाव्य नमी  
 का सूचकांक ।  
 Potential production unit : प्रच्छन्न  
 शक्ति उत्पादन इकाई ; सम्भाव्य  
 उत्पादन इकाई ।  
 Potentials : सम्भाव्य संभावन ।  
 Potential temperature : गुप्त ताप ;  
 विभव ताप ।  
 Pot hole : नदी पात्र छिद्र ; जन गतिका ;  
 नदी का तलीय गर्त ।  
 Pound : पशु बन्दी गृह ; नांसी हाउस ;  
 पित्ररा पौष ।  
 Powder snow : नूणित हिम ; मुट्ठक एवं  
 लीके हिमकण युक्त हिम पुच्छ ;  
 विच्छिन्न हिमकण ।  
 Power sources : शक्ति स्रोत ; शक्ति  
 के साधन ।  
 Practical geography : विद्यात्मक भूगोल ;  
 प्रायोगिक भूगोल ।  
 Practical log-book : पर्याय प्रतिलेख  
 पुस्तिका ; प्रायोगिक कार्य पुस्तिका ;  
 प्रक्रियात्मक दैनिक पुस्तिका ।

- Pradoliny (Polish) :** बृहत् हिमनद्य वाह जल मार्ग ; बृहत् हिमानीय पूरवाह चैनल ।
- Pragmatic possibilism :** व्यावहारिक सम्भववाद ।
- Prairie :** प्रेरीज घास का मैदान ; शीतोष्ण कटिबन्धीय उत्तरी अमेरिका का घास का मैदान ।
- Prairie type natural region :** प्रेयरी तुल्य प्राकृतिक प्रदेश ।
- Pre-Alps :** पूर्वं आल्प्स पर्वत ; जेनेवा भील (यूरोप) के दक्षिण-पूर्व की पूर्वं आल्पीय पर्वत रचना ।
- Pre-boreal stage :** हिम युगोत्तर कालीन जलवायु ; पूर्वं उपोत्तर जलवायु अवस्था ; 7500 ईसा पूर्वं से पहले की जलवायु अवस्था ।
- Pre-Cambrian period :** प्राक् कैम्ब्रियाई काल ; आदि जीव सृष्टि महाकल्प के कैम्ब्रियाई काल से पूर्वं का काल (प्रायः 600,000,000 वर्ष पूर्वं का काल) ।
- Pre-Cambrian rock :** पूर्वं कैम्ब्रियाई शैल ।
- Precession of the equinox :** विषुव अयन ; विषुव ऋत्तिपात (सम्पात्) गति ।
- Precinct :** नगर का विशिष्ट भाग ; नगरीय उपान्त ; नगर का विशिष्ट अनुभाग ।
- Precious metal :** बहुमूल्य धातु ; कीमती धातु ।
- Precious stone :** मणि ; रत्न ।
- Precipice :** भृगु ; खड़े ढाल की ऊँची चट्टान ।
- Precipitate :** वाष्प निःसादन ; आर्द्रता द्रवीभूत करके जमाना ; अवक्षेप आर्द्रता ; वायुमण्डलीय वाष्प के शीतलीकरण द्वारा संगृहीत आर्द्रता (ओस, ओले, वर्षा, हिमपात) ।
- Precipitation :** (वर्षा, ओले, हिमपात) वृष्टि ; उपल वृष्टि ; वायुमण्डलीय आर्द्रता का भूतल पर अवपतन ।
- Precipitation day :** वृष्टि दिवस ; वर्षा या हिमपात दिवस ।
- Precipitation effectiveness :** वृष्टि क्षमता ; वर्षा प्रभावोत्पादकता ।
- Precipitous ravine :** कगारी बीहड़ खड्ड ; प्रपातवत् तंग घाटी ; खड़े पार्श्व की प्रपाती तंग घाटी ।
- Precise levelling :** विशुद्ध समतलन ; यथार्थतम समतलीकरण ।
- Precision instrument :** सूक्ष्मतामापी यन्त्र ; विशुद्धता मापी यन्त्र ; यथार्थ-मापी यन्त्र ।
- Precision in surveying :** सर्वेक्षण विशुद्धता ।
- Precision ratio :** सूक्ष्मता अनुपात ; विशुद्धता का अनुपात ।
- Pre-existing river :** पूर्ववर्ती नदी ।
- Preglacial beach :** पूर्वं हिम युगीन बालू तट ।
- Pregnable location :** सुगम स्थिति ; सुजेय स्थिति ।
- Pregondwana topography :** पुरा-कल्पीय स्थल रूपरेखा ।
- Pre-historic man :** प्रागैतिहासिक मानव ।
- Preliminary map :** परिचयात्मक मानचित्र ; प्रारम्भिक मानचित्र ।
- Preliminary survey :** प्रारम्भिक सर्वेक्षण ।
- Preliminary tremor :** प्रारम्भिक (भू) कम्प ।
- Premordial matter :** आद्य पदार्थ ।
- Pre palaeozoic era :** उषः कल्प ।
- Pressure, atmospheric :** वायुमण्डलीय दबाव ; वायु दाब ; वायु भार ।
- Pressure belt :** वायुभार की पेट्टी ; वायु-दाब कटिबन्ध ।
- Pressure departure from normal :** सामान्य से वायुभार का विचलन ; वायुदाब का मध्यमान से अन्तर ।
- Pressure gradient :** वायुभार का उतार-चढ़ाव ; वायुदाब प्रवणता ।
- Pressure plate anemometer :** वायु वेग मापक यन्त्र ; दाब प्लेट का वायु-वेग मापी ।
- Pressure release :** बहिर्मुखी दाब शक्ति ; दाब विमोचन ; (चट्टानों के मध्य विसर्जित) बहिर्मुखी प्रसारित दाब शक्ति ; भारमुक्त करना ; हल्का

- वनाना ।
- Pressure ridge** : वायुभार की उन्नत सीमा ; दाव श्रेणी ; (तैरती अनुप्रस्थ हिम शिलाओं के आपस में दबने से निर्मित) प्लवी हिम श्रेणी ।
- Pressure system** : वायुभार क्रम ; वायु-दाव वर्गीकरण ।
- Pressure tendency** : दाव प्रवणता ; वायुभार प्रवृत्ति ; दाव झुकाव ।
- Prevailing wind** : नियतवाही वायु ; प्रचलित वायु ; दिशा विशिष्ट तीव्र वायु ।
- Primaeval pacific ocean** : आद्य प्रशान्त महासागर ; आदियुगीन प्रशान्त महासागर (जो चन्द्रमा के अलग होने से निर्मित गर्त में जल भरने से बना था) ।
- Primarrumpf (Ger.)** : समतल सतही गुम्बदाकार उच्च भूमि ; प्राथमिक समतल प्राय भूमि ; निर्माणाधीन उन्नत समप्राय स्थली ।
- Primary earthquake wave** : प्रधान भूकम्प तरंग ; मुख्य भूकम्प तरंग ; प्राथमिक तरंग ; लम्बात्मक भूकम्प तरंग ; भूकम्प मूलक भूपृष्ठीय आघाती तरंग ।
- Primary era** : मध्यजीवी कल्प या आदि-जीव कल्प ; पुरा कल्प ; प्रथम कल्प ।
- Primary industry** : प्राथमिक उद्योग ; मूल उद्यम (कृषि, मत्स्य, वन, शिकार, खनन आदि व्यवसाय) ।
- Primary meridian** : प्रिनिच देशान्तर ; सन्दर्भ देशान्तर रेखा ।
- Primary penplain** : निर्माणाधीन समतलप्राय मैदान ।
- Primary product** : अनिर्मित उद्योग उत्पादन ; खाद्य एवं कच्चा पदार्थ उत्पादन ; मूल उपज ।
- Primary rock** : आग्नेय शैल ; प्राथमिक शैल ; आद्य शैल ; मौलिक चट्टान ।
- Primary (P.) wave** : प्राथमिक या लम्बात्मक तरंग ; भूकम्प मूलक भूपृष्ठीय आघाती तरंग ; प्रधान तरंग ; घरातलीय लम्बी लहर ।
- Primate city** : विशालतम प्रमुख नगर ; (राज्य का) प्रमुख नगर ।
- Prime meridian** : प्रधान मध्याह्न रेखा ; मुख्य देशान्तर रेखा ; दोनों ध्रुवों को छूने वाला मुख्य दीर्घवृत्त ।
- Primeur (Fr.)** : असामयिक सब्जी की पैदावार ; अकालिक शाक-सब्जी उत्पादन ; आरम्भिक नयी सब्जी ।
- Primeval plant cover** : आद्य वनस्पति जगत् ; प्राकृतिक मूल वनस्पति जगत् ; आदिकालीन वनस्पति आच्छादन ।
- Primitive agriculture** : पुरातन कृषि ; अल्प विकसित कृषि ; प्राचीन कृषि ; आदिम कृषि ।
- Primitive element, of climate** : जल, वायु के मूलतत्त्व ; आद्य जलवायु अवयव ।
- Primitive life** : अल्प विकसित जीवन ; आद्य जीवन ।
- Primordial composition of galaxy** : आकाश गंगा की प्रारम्भिक (मौलिक) रचना ।
- Principality** : जागीर ; रियासत ; सामन्त प्रदेश ।
- Principles of Human geography** : मानव भूगोल के मूल सिद्धान्त ।
- Prisere** : विकासात्मक वनस्पति समुदाय संग्रह ; संश्रेणी वनस्पति संग्रह ।
- Prism** : त्रिपाश्वर्ण काँच ; प्रिज्म ।
- Prismatic compass** : समपाश्विक दिशा सूचक यन्त्र ; प्रिज्मीय कम्पास ; चुम्बकीय प्रिज्म कम्पास ।
- Prismoid** : समपाश्वर्णभ ; प्रिज्म सदृश घनपिण्ड ।
- Probabilism** : सम्भाव्यवाद ; (सम्भववाद का स्पेट द्वारा अल्प रूपान्तरित नाम) सम्भाव्यतावाद ।
- Probability sampling** : अनुमानित प्रतिचयन ; सम्भाव्य प्रतिचयन ।
- Probable error** : अनुमानिक अशुद्धि (एक वस्तु के अनेक माप के अन्तर से उत्पन्न सम्भावी कोणीय त्रुटि) ।
- Probable ratio of precision** : सम्भाव्य विशुद्धता अनुपात ।
- Processing data** : आँकड़ों को व्यवहारो-

- पयोगी बनाना ; आँकड़ों को उपयोगी बनाना ; आँकड़ों का रेकार्ड तैयार करना ।
- Process, lapse rate : प्रक्रियागत वायु ताप क्षय दर ; प्रतिनिधि वायु के ऊँचाई से साथ घटते ताप की दर ।
- Prodigious growth of population : जनसंख्या की अपूर्व वृद्धि ।
- Produce : उपज ; उत्पादन ; पैदावार ; माल ; पदार्थ ।
- Producer goods : औद्योगिक उत्पादन में प्रयुक्त पदार्थ उत्पादन ; उत्पादक सामग्री ।
- Production : उत्पादन ; पैदावार ; निर्माण ; परिणाम (उत्पादन) ।
- Professional map : व्यावसायिक मानचित्र ।
- Profile : पार्श्व चित्र ; पार्श्व रूप ; परिच्छेदिका ; भू-पृष्ठ को परिच्छेद तल से काटने पर बनने वाली रूपरेखा ; पार्श्विका ।
- Profile of equilibrium : (नदी या तट की) सन्तुलित अवस्था का पार्श्व चित्र ; साम्यावस्था परिच्छेदिका ।
- Profile of a river : नदी का पार्श्व चित्र ; नदी पार्श्विका ; नदी घाटी परिच्छेदिका ; नदी घाटी का पार्श्व रूप ।
- Proglacial lake : हिमयुग के जलाशय को बाँध कर निर्मित की गई झील ; हिमयुगीन मानवकृत झील ।
- Progradation : सामुद्रिक निक्षेप से बाह्य स्थल का विस्तार ; (समुद्र में) निक्षेप निर्मित स्थलमण्डलीय विस्तार ।
- Progressive river capture : प्रगामी सरिता अपहरण ; क्रमिक नदी अपहरण ; वर्धनशील नदी अपहरण ।
- Progressive wave : चैनल प्रजनित अपरिमित लम्बाई की तरंग ; प्रगामी तरंग ; प्रसारित तरंग ।
- Progressive wave theory of tides : द्विज्वारीय प्रगामी तरंग सिद्धान्त ।
- Projected : प्रक्षिप्त ; उभरा हुआ ; वहिर्लम्बित ; प्रलम्ब ।
- Projected curve : प्रक्षिप्त वक्र ।
- Projected profile : प्रक्षिप्त पार्श्व चित्र ; उभरा पार्श्व रूप ; सामान्य अन्तर पर चित्रित पार्श्व चित्रों की शृंखला ।
- Projection : प्रक्षेप ; मानचित्र प्रक्षेप ; प्रलम्बन ।
- Prominences : मुप्त सौर ज्वालार्थे ; शान्त सौर रिबन ज्वालार्थे ; लपटें ।
- Promontory : अन्तरीप ; समुद्राभिमुख कगार ; समुद्राभिमुख प्रक्षिप्त कठोर चट्टानी कगार ।
- Property : लक्षण ; गुण ; धर्म ।
- Proportional compasses : समानुपाती परकार ; अनुपाती परकार ; समानुपातिक परकार ।
- Proportional dividers : समानुपाती श्रेणी विभाजक ; समानुपाती विभाजक (मानचित्रों को छोटा-बड़ा बनाने का अंश चिह्नार्थक अनुपाती परकार) ।
- Proportional shading : आनुपातिक छाया चित्रण ; तुल्य छायांकन ।
- Proportional symbols : समपरिमाण संकेत ; समानुपातिक संकेत ; तुल्य चिह्न ।
- Protected forest : संरक्षित वन ।
- Protected profile : प्रतिरक्षित पार्श्व-रूप ; रक्षित पार्श्विका ।
- Proterozoic : प्रपुरा कल्प ; किशोर पूर्व कैम्ब्रियाई कल्प ।
- Protogalactic cloud : आद्य आकाश गंगीय मेघ ; आद्य गैस व धूलि मेघ (जिससे आकाश गंगा का जन्म हुआ) ।
- Protonosphere : अयन मण्डल का बाह्य भाग ।
- Proto sun : आद्य सूर्य ।
- Protozoic : निम्न पुराजीवी महाकल्प ; प्रारम्भिक आदि जीव सृष्टि महायुग ; प्रजीवाणु युगीन ।
- Protractor : चाँदा ; कोणमापक ; कोण मापी उपकरण ।
- Provenance : तलछट उद्गम स्थल ; (परतदार शैल संरचना) पदार्थ मूल प्राप्ति स्थान ।
- Provincial map : प्रादेशिक मानचित्र ; प्रांतीय मानचित्र ।

- Psammosere** : बालू क्षेत्रीय वनस्पति विकास चक्र ।
- Psephite** : गोल कणिक सपिण्डात्मक खण्डित शैल ; खण्डित चट्टानों का सघन ढेर ; बड़े कणों का सघन शैल चूर्ण ।
- Pseudo adiabatic lapse rate** : कृत्रिम स्थिरोष्म क्षय दर ; आर्द्रता स्थिरोष्म क्षय दर ।
- Pseudo-perspective block diagram** : कृत्रिम दृश्यानु रूप निमित्त खण्ड आरेख ।
- Pseudo wet bulb temperature** : स्थिरोष्म आर्द्र बल्ब ताप ; कृत्रिम आर्द्र बल्ब ताप ।
- Psychrometer** : आर्द्रता मापक यन्त्र ; सापेक्ष आर्द्रता मापी ; शुष्क व आर्द्र बल्ब थर्मामीटर या वृष्टि मापक यन्त्र का संयोजित आर्द्रता मापी यन्त्र ।
- Pteropod ooze** : (कोमल देहधारी जीव मोलस्क निमित्त) अगाध सागरीय चूर्णीय पंक ।
- Ptygmatic folding** : तरंगाघित मोड़ ।
- Puccinellia** : समुद्र क्षीरी घास ; समुद्री वंशलोचन ।
- Putting stone** : सपिण्डात्मक शैल ; पिण्ड शिला ।
- Pueblo (Sp.)** : उत्तरी अमेरिका के पश्चिमी मरुस्थल के घने बसे हुए गाँव — द्यूवलो ; दक्षिण-पश्चिम संयुक्त राज्य व उत्तरी मेक्सिको के मूल आदिवासी — नगरीय कृपक ।
- Pukk (Indian)** : पक्का ।
- Pull, correction for** : (दूरी माप में) खिंचाव संशोधन ; कर्षण परिशुद्धि ।
- Pulp** : लुगदी ; वसा ; गूदा ।
- Pulverize** : चूर्णीकरण ; चूर-चूर होना ; क्षोदन ; पिसना ।
- Pumice rock** : (लावा भाग निमित्त) छिद्रिल शैल ; सूक्ष्म कणीय जालीदार आग्नेय शैल ; छलनीनुमा शैल ।
- Puna** : (उत्तरी अमेरिका में पर्वतों से मैदानों को चलने वाली) शीतकालीन तीक्ष्णतम शीतल प्युना वायु ; प्युना वनस्पति घास ।
- Punan** : बोर्नियो के आदिवासी ।
- Purga (Persian)** : साइबेरियाई प्रचण्ड बर्फानी झंझार ।
- Push moraine** : पार्श्व हिमोढ़ के समीप जमा रेत कंकड़-बजरी के ढेर ; श्रेणियों के मध्य हिमानीय बहन से ढकेले गये कंकड़-पत्थर-निक्षेप ; ढकेल कर जमा किये गये हिमोढ़ ।
- Push (P) wave** : प्राथमिक या लम्बात्मक तरंग ; भूकम्प मूलक भू-पृष्ठीय आघाती तरंग ; दाब प्रधान तरंग ।
- Puszta** : (हंगरी के) शीतोष्ण कटिबन्वीय घास के मैदान ।
- Putty powder** : (चूना पानी का रेत मिश्रित) पतला गारा ; पुट्टी चूर्ण ; सीसे का चूर्ण ।
- Puy (Fr.)** : लघु ज्वालामुखी शंकु ; क्षुद्र ज्वालामुखी शंकु शैल ।
- P. wave** : प्राथमिक या लम्बात्मक तरंग ; भूकम्प मूलक भू-पृष्ठीय आघाती तरंग ; प्रधान तरंग ; तरल पदार्थ—प्रगामी प्राथमिक तरंग ।
- P\*wave** : पी-तारक तरंग ; लम्बात्मक तारक तरंग ; तीव्र गतिक प्राथमिक तारक तरंग ।
- Pygmy** : बोना ; नाटा ; छोटे कद का मानव ; पिगमी ।
- Pyramid** : स्तूप ; स्तूपाकार आरेख ; शंकु स्तूप ; सूची स्तम्भ ।
- Pyramidal peak** : (तीन या अधिक सर्क के विकसित होने से निमित्त) तीक्ष्ण शृंग ; स्तूपाकार शिखर ।
- Pyramid, population** : जनसंख्या का स्तूपाकार आरेख ।
- Pyranometer** : (सूर्य की सामान्य स्थिति में) आकाशी परिवर्तनमयता मापी ; (अभिलम्ब सूर्य की स्थिति में) गगन अभिवाह मापक यन्त्र ।
- Pyrheliometer, Pyroheliometer** : सूर्य विकिरण ताप मापक यन्त्र ; सूर्य विकिरण मापी ।
- Pyroclast** : विखण्डित ज्वालामुखी पदार्थ ; खण्डमय ज्वालामुख पदार्थ ।
- Pyro-metamorphism** : तापीय संस्पर्श शैल रूपान्तरण ; संस्पर्श आग्नेय काया-

न्तरण ।

Pyrometer : उष्णता मापी ; (पारद थर्मामीटर से उच्च) उत्ताप मापक ; ज्वाला ताप मापी ।

Pyrosphere : उत्ताप मण्डल ।

P.Z.S. triangle : खगोलीय त्रिभुज ; पी. जेड. एस. त्रिभुज ; (P=ध्रुव ; Z=शीर्ष बिन्दु ; S = खगोलीय पिण्ड)।

## Q

Qanat (Persian) : भूमिगत सिंचाई की नहरें ; भूमिगत जलमार्ग ; अस्तभू जलमार्ग ; सुरंगीय जलमार्ग ; टनल चैनल ।

Quadrangle : चतुष्कोण ; (अक्षांश देशान्तर रेखाओं से परिवद्ध) धरातल पत्रक भाग ; स्थल रूप मानचित्रिय अनुभाग ।

Quadrant : चतुर्थांश ; वृत्त का चतुर्थ भाग ; (कोणमापी) वृत्त चरण ; चौथाई वृत्त ।

Quadrantal bearing : चतुर्थांश दिशा कोण ; चौथाई दिशामान ।

Quadrant of a meridian : देशान्तरीय चतुर्थांश (10,002 किलोमीटर) ।

Quadrant of the equator : भूमध्य रेखा का चतुर्थांश (10,109 किलोमीटर) ।

Quadrat : (वनस्पति अनुसंधान के निर्वाचन का) वर्गीकार क्षेत्र ; चतुष्कोण भूखण्ड ; आयताकार क्षेत्र ।

Quadrature : समकोणान्तर स्थिति ; चन्द्रमा का सूर्य से ठीक समकोण पर होने का स्थान ; सूर्य, चन्द्र, पृथ्वी या अन्य ग्रह की समकोणान्तर स्थिति ।

Quadroon : वर्ग संकर जीव जगत ।

Quagmire, Quaking bog : (मनुष्य या पशु वजन से कम्पायमान होने वाला) दलदल क्षेत्र ; घँसाव दलदल भूमि ।

Quake : प्रकम्प ; (भू) कम्प ; कम्पन ; भूचाल ; भूकम्प से चट्टानों का लुढ़काना ।

Qualitative map : गुणात्मक मानचित्र ; गुणप्रधान मानचित्र ।

Quantification : माननिर्धारण ; परि-

माणन ।

Quantitative geography : परिमाणात्मक भूगोल ; मात्रात्मक भूगोल ।

Quantitative map : मात्रा प्रधान मानचित्र ; परिमाणात्मक मानचित्र ।

Quantitative measurement : संख्यामूलक माप ; परिमाणात्मक माप ।

Quaquaversal : प्रत्येक दिशा में प्रक्षिप्त ; केन्द्रापगामी ।

Quarry : पाषाण खान ; प्रस्तर खदान ; खदान ; पत्थर की खान ।

Quarter-inch-sheet : चौथाई इंची मापक का धरातल पत्रक ; 1"=4 मील मापक का धरातल पत्रक ।

Quartile : चतुर्थक ; समकोण देशान्तरीय अक्षर की ग्रह आकृति ।

Quartz : स्फटिक ; बिल्लौर ।

Quartzite : स्फटिक शिला ; स्फटिकाश्म ।

Quartz reef : स्फटिक शैल माला ; स्फटिक शिला स्तर ।

Quasicraton : खण्डित भू-पृष्ठ ; घँसा हुआ भू-पृष्ठ ; खण्डित महाद्वीपीय सीमान्त (सीमान्त समुद्र) ; चतुर्थ भू-पृष्ठ ।

Quasi-cratonic crustal belt : सीमान्त समुद्री अर्द्ध उच्च शील्ड क्षेत्र ; सीमान्त समुद्र के नीचे का अर्द्ध उच्च भू-पृष्ठ (विश्व के समुद्रों का 11% भाग) ।

Quaternary : पूर्व कैम्ब्रियाई कालक्रम का चतुर्थ कल्प ; चतुर्थ युगीन ; आधुनिकतम ; नूतनतम ।

Quaternary epoch : चतुर्थ युग ; नूतनतम युग ।

Quaternary ice-age : नवीनतम हिम युग ; चतुर्थ युगीन हिम युग ; आधुनिक हिम युग ।

Quaternary glaciation : चतुर्थ युगीन हिमाच्छादन ; नवीनतम युगीन हिमायन ।

Quick sand : वलुई दलदल ; रेतीला कच्छ ; रेत व चीका मिश्रित दलदल भूमि ।

Quiescent volcano : शान्त ज्वालामुखी ।

Quiet eruption : शान्त उद्गार ।



Quill lettering : शारिका लिखावट ; मानचित्र सूक्ष्म नामांकन ; पक्ष लेखनी नामांकन ।

Quill pen : पक्ष लेखनी ; पंख की कलम ; मानचित्र नामांकन का महीन पेन ; मानचित्रिय सूक्ष्म पेन ; महीन लिखावट की कलम ।

Quograph : खिसकवाँ मापक के समान परिणाम बताने वाला ग्राफ ; स्लाइड रूल समतुल्य ग्राफ ।

## R

Rabi : रबी फसल ; उन्हारी ; आषाढ़ी फसल ।

Race : जाति ; नस्ल ।

Race : तटवर्ती प्रबल समुद्री प्रवाह ; संकीर्ण जलधारा प्रवाह ; अन्तरीप के पास की भँवरदार प्रबल प्रतिवर्तक धारा ।

Racial geography : जाति-भूगोल ; जातीय भूगोल ।

Radial drainage : केन्द्र त्यागी प्रवाह प्रणाली ; किरणवत् प्रवाह प्रणाली ।

Radial line method : विकीर्ण रेखा पद्धति ; फोटोचित्रिय सर्वेक्षण प्रणाली ; शरीय रेखा प्रणाली ।

Radiating glacier : विकीर्णक हिमानी ; चारों तरफ प्रसारित हिमानी ; हिमनद केन्द्र ; विकिरणकारी हिमानी ।

Radiation : विकिरण ।

Radiational anticyclone : तापनाशक प्रतिचक्रवात ; विकरणी प्रतिचक्रवात ; विकिरणशील प्रतिचक्रवात ।

Radiation fog : हिमकणों के रूप में जमा निम्नस्थ स्थलीय कोहरा ; स्थल हिमकणीय कोहरा ; विकिरण कोहरा ।

Radio-active decay : रेडियोधर्मी क्षय ; तेजोद्गारक मूल पदार्थों का क्रमशः टूटना ।

Radio-activity : रेडियो धर्मिता ।

Radio-carbon dating : 14 परमाणु भार का कार्बन-तेजोद्गारक समस्थानी ; रेडियो कार्बन (कार्बन 14) के अनुपात से मृत जैविक अवयवों की

आयु निर्धारण विधि ।

Radio laria : समुद्री सूक्ष्म जीव ; जाली-नुमा क्षुद्र समुद्री जीव ।

Radio-sonde : (उच्च वायुमण्डलीय मौसम संकेत का) स्वलेखी एवं रेडियो प्रेषण यन्त्र ।

Radius : अर्द्ध व्यास ; क्षेत्र ; घेरा ।

Raffia : मंडागास्कर की खजूर (ताड़) ; ताड़ (जिसके डण्ठल से रेशा बनता है) ।

Raft lake : वेड़ेदार उथली भील ; नदी के आरपार पेड़ों के गिरने से निर्मित छिछली भील ।

Raft, log : लकड़ी के लट्ठों का वेड़ा ; लट्ठों का वेड़ा ; पटरा ।

Rafty : आर्द्र ; नम ।

Rag, Ragstone : पत्थरों का जमा ढेर ; श्रवसाद प्रस्तर ।

Ragi : रागी ; मोटा अनाज ।

Rail : रेल पटरी ; लौह पटरी ।

Railway : रेल मार्ग ; रेलवे लाइन ; रेलवे ।

Railway gauge : रेल की पटरी की चौड़ाई ।

Rain : वर्षा ; वृष्टि ; बरसात ।

Rain bearing : वृष्टिवाही ; वृष्टि युक्त ।

Rain-bow : इन्द्र धनुष ; सप्तवर्णी प्रकाश चाप ।

Rain factor : वृष्टि कारक अनुक्रमणिका ; (वर्षा व ताप सम्बन्ध दर्शा) वृष्टि कारक =  $\frac{\text{वार्षिक वर्षा मिलीमीटर में}}{\text{वार्षिक औसत ताप सेंटीग्रेड में}}$

Rainfall : वृष्टि पात ; वृष्टि मात्रा (1 इंच वर्षा = 14,460,000 गैलन जल प्रति वर्ग मील) ; वर्षा ।

Rainfall-map : वृष्टि मानचित्र ।

Rainfall, torrential : मूसलाधार वर्षा ; निर्भर झड़ी ।

Rainfall variability : वृष्टि अनित्यता ; वृष्टि परिवर्तनशीलता ; वर्षा का घटना-बढ़ना ।

Rainforest : आर्द्र वन ; अति वृष्टि पोषक वन ।

Rain gauge : वृष्टि मापक यन्त्र ; वर्षा मापक यन्त्र ।

- Rainier area** : अतिवृष्टि क्षेत्र ; वृष्टि बहुल क्षेत्र ।
- Rain making experiment** : वर्षाकारी प्रयोग ; कृत्रिम वर्षाकारी प्रयोग ; कृत्रिम वृष्टि प्रयोग ।
- Rainograph** : वृष्टि रेखाचित्र ।
- Rains** : वर्षा ऋतु ; वर्षा काल ; वर्षा ।
- Rain shadow** : वृष्टि छाया ; पवन विमुखी ढाल ; वायु प्रतिकूल पार्श्व ; पवन विमुख ।
- Rain spell** : वर्षा की झड़ी (अनवरत रूप से 15 दिन वर्षा का समय) ; निर्भर ।
- Rain squall** : वृष्टि सूचक तीव्र अंधड़ ; अंधड़ वर्षा ।
- Rain storm** : वृष्टि बवण्डर ; तीव्र अर्ध्र वर्षा ; वर्षा व तूफान ।
- Rain wash** : वृष्टि बाह ; घरातली अस्थिर पदार्थों का हटना ; भूपृष्ठीय अदृढ़ पदार्थ बाह ।
- Rain water** : वृष्टि जल ; वरसात का जल ।
- Rainy day** : वृष्टि दिवस ; वरसात का दिन ।
- Rainy weather** : वर्षा ऋतु ; वरसात का मौसम ; वृष्टि काल ।
- Raised beach** : समुद्र तल से उठा हुआ बालू तट ; उन्नत वेदिका ; (भृगु व तरंग घातित फलक के मध्य 150 फुट से कम ऊँचाई का) उभरा बलुई तट ।
- Raised bog** : पीट का मोटा जमाव ; पंक पीट निक्षेप ।
- Raised reef** : उभरी हुई शैल भित्ति ; उत्थिक शैल भाला ।
- Rake** : (सीसा सल्फाइड से भरा) दरारी अंश ; भूगर्भीय प्रलम्बी दरार ।
- Raisz's method of slope determination** : इविन रैज की ढाल निर्धारण पद्धति ।
- Ramie-grass** : चीनी घास ।
- Ranch** : चरागाही कृषि केन्द्र ; पशुपालन केन्द्र ।
- Ranching** : पशुपालन ; शीतोष्ण कटि-बन्धीय घास क्षेत्रों के विशाल कृषि फार्म का पशुपालन ; वृहत् चरागाही पशुपालन ।
- Rand** : दक्षिण अफ्रीका की प्रचुर स्वर्ण खनन श्रेणियाँ ; भील का समीपवर्ती दलदली भाग ।
- Randkluft** : हिम क्षेत्रीय श्रेणी विच्छेद ; हिम निक्षेप सतह तथा सर्क चट्टानी फलक के मध्य का रिक्त स्थान ।
- Random sampling** : विशुद्ध निर्वचन (प्रतिचयन) ; यत्रतत्र प्रतिचयन ; सम्-सम्भावित प्रतिचयन ।
- Range** : पर्वत श्रेणी ; पंक्तिबद्ध करना ; सीमान्तर ; सीमा ; सीध ; विस्तार ; परिवर्तन सीमा ; खुला क्षेत्र ।
- Range line** : विस्तार रेखा ; एक सीध रेखा ; परिवर्तन रेखा ; विन्यास रेखा ; विस्तार रेखा ।
- Range of temperature** : तापान्तर ; ताप सीमा ; ताप क्रमान्तर ।
- Ranging** : सर्वेक्षण रेखा की सीध बाँधना ; पंक्ति बन्धन ; आरेखन ; सीध बाँधना ; एक सीध में करना ।
- Ranging pole** : आरेखन लम्बी छड़ ; पंक्तिबन्धन वाँस ; रेखा दिशा सूचक छड़ ; भू विन्दु स्थिति सूचक छड़ ।
- Ran of catch** : कच्छ का रन ।
- Rape** : राई ।
- Rapid** : तीव्र प्रवाही भँवर ; ऊबड़-खाबड़ क्षेत्रीय द्रुत प्रवाह ; विषम तल प्रवाही लघु प्रपात ; भँवर ।
- Ratchel** : बिखरे प्रस्तर खण्ड ।
- Ratchet** : रोषक ; रोषक दाँते ।
- Rating curve** : जलधारा विसर्जन दर्शी ग्राफ ।
- Ratio** : अनुपात ; (दो वस्तुओं का) आनु-पातिक सम्बन्ध ।
- Rational horizon** : दृष्टिगत क्षितिज ; दृश्यमान क्षितिज ।
- Ratoon** : पेड़ी ; गन्ने का मूल अंकुर ; पीध वाला गन्ना ।
- Rattan** : ताड़ या खजूर के तने ; बास्केट बनाने के तिनके ; बँत ।
- Raum** : राज्य प्रभाव क्षेत्र ; राज्य विस्तृति सीमा ।
- Ravine** : बीहड़ खड्ड ; खड़े पार्श्व की तंग घाटी ; तंग घाटी ।

Raw-humus : अपक्व हरी वनस्पति मिश्रित मिट्टी ; कच्चा ह्यूमस ; कच्चा वनस्पति तत्त्व ।

Raw sonde (Fr.) : स्वलेखी एवं मौसम संप्रेषण यन्त्र सज्जित हाइड्रोजन गुब्बारा ।

Raw product : अनिर्मित पदार्थ ; अनिर्मित उत्पादन ; मौलिक पदार्थ ; कच्चा माल ।

Ray diagram : विकिरण आरेख ; विकीर्ण आरेख ; तारक आरेख ।

Ray shade : किरण छायांकन ; विकीर्ण छायांकन ; किरणवत् छाया ।

Reach : पाट ; घेरा ; परिधि सीमा ; नदी का एक विशिष्ट भाग ; (समुद्री परिवहन में) दो मोड़ों के मध्य का सीधा मार्ग ; नहर के दो द्वारों के मध्य का भाग ; पहुँच ; प्रसार ।

Real and virtual image : यथार्थ एवं आभासी प्रतिबिम्ब ।

Reaumur scale : र्युमर थर्मामीटर मापक्रम ;  $0^{\circ}R - 80^{\circ}R$  तापमान श्रेणी ।

Receding hemicycle : पश्चगामी अर्द्धचक्र ; पृष्ठाभिमुख अर्द्धचक्र ।

Receding glacier : पुननिर्मित हिमानी ; पुनसंयोजी हिमानी ; दुबारा घना जमा हिमनद ; पुनः दृढ़ीकृत हिमनद ।

Recent period : नूतनतम काल ; अन्तिम हिमयुग के बाद का काल ; 10,000 वर्ष ईसा पूर्व का आरम्भिक काल ; अभिनव काल ।

Recent rock : अभिनव युगीन शैल ; प्रस्तरित नूतन शैल ।

Recessional moraine : अन्तरावस्था के अन्तिम हिमोड़ ; पश्चगामी अन्तिम हिमोड़ ; हिमानी के आगे बढ़ने या पीछे हटने के अन्तर स्थल पर जमा अन्तिम हिमोड़ ।

Recession of waterfall : पश्चगामी ऋरना ; पीछे हटता ऋरना ; प्रत्यावर्ती प्रपात ; पश्चाद्यन प्रपात : प्रपात अपसरण ।

Reciprocal levelling : पारस्परिक क्रिया

सूचक समतलन ; पारस्परिक सदृश स्थानों के समतलन की क्रिया ; दो तरफा अनुपूरक समतलन ।

Reciprocal ranging : पारस्परिक क्रिया द्वारा सीध बाँधना ; दोहरा आरेखन ; अनुपूरक पंक्ति बंधन ।

Reclamation : भूमि सुधार प्रक्रिया ; समुद्र से भूमि प्राप्त करने की प्रक्रिया ; भूउद्धार ; भूमि को कृषि योग्य बनाने की क्रिया ; पुनर्ग्रहण ।

Reclamation of marine clays : उद्धृत तटीय पंक भूमि ; तटीय पंक क्षेत्र को कृषि योग्य बनाना ।

Reconnaissance, Reconnoitre : सूक्ष्म पर्यवेक्षण ; प्रारम्भिक निरीक्षण ; सर्वेक्षण क्षेत्र का प्रारम्भिक निरीक्षण ; प्रारम्भिक सर्वेक्षण ।

Rectangular cartogram : आयताकार आरेखीय मानचित्र ।

Rectangular coordinates : आयताकार (लम्ब) अक्षांक ; समकोण निर्देशांक ; समान कोणीय निर्देशांक ।

Rectangular drainage : आयताकार प्रवाह प्रणाली ; समकोणीय प्रवाह प्रणाली ।

Rectangular jointing : समकोणीय संधि स्थल ; आयतीय जोड़ ; आयताकार संधान ; समकोणीय शैल विच्छेद सतह ।

Rectangular weir : आयताकार जल-प्रवाह मापक यन्त्र ; आयताकार वीयर (बाँध) ।

Rectilinear pattern of drainage : समकोण संधि क्षेत्रीय प्रवाह प्रणाली ; सरल रेखात्मक प्रवाह प्रणाली ।

Recumbent fold : अवलम्बित ; पार्श्व-शायी मोड़ ; अनुप्रस्थ प्राय प्रतिवलन ; आनति मोड़ ; परिवलन ।

Recurrence : पर्वत निर्माणवृत्ति ; पर्वत निर्माण की पुनरावृत्ति ।

Red clay, marine : घनाव सागरीय सिन्दूरी पंक ; (ज्वालामुखी व उल्का घलितकृत) सूक्ष्म कणिक अनाव सागरीय पंक निक्षेप ।

- Red desert soil** : उष्ण मरुस्थलीय क्षारीय लाल-भूरी मिट्टी ।
- Red earth** : लाल मिट्टी ; उष्णकटिबन्धीय लाल मृदा ।
- Red mud, marine** : (महाद्वीपीय मग्न-ढाल पर पाई जाने वाली स्थल जाल) लाल पंक ।
- Red sandstone** : प्रस्तरित लाल शैल ; बलुई लाल पत्थर ; लाल बलुई प्रस्तर ।
- Reduced bearing** : न्यूनीकृत दिशा कोण ; निर्धारित कोण ; घटाया हुआ (दिशा) कोण ।
- Reduced level** : निर्धारित तल ; लघुकृत तल ।
- Reduction of map** : मानचित्र का लघुकरण ; मानचित्र को छोटा बनाना ; मानचित्र न्यूनीकरण ।
- Reduction of sextant angle to horizontal** : सेक्सटेण्ट कोण माप घटाकर अनुप्रस्थ बनाना ; न्यूनीकृत अनुप्रस्थ सेक्सटेण्ट कोण ।
- Red wood** : लाल लकड़ी के वन ; रूम-सागरीय सदाबहार लाल लकड़ी के जंगल ।
- Reed moor** : बेंत दलदली क्षेत्र ; उच्च भू-भागीय नरकुल वीड़ ।
- Reef** : शैल भित्ति ; शैल माला ; प्रवाल पुञ्ज ; घातु रेखा ; घातु शिला स्तर ।
- Reef flat** : (प्रवाल भित्ति के पृष्ठ भाग की) प्रवाल तलछट वेदिका ; प्रवाल अंश व रेत निर्मित समतल वेदिका ।
- Reef knoll** : आवृत्त लघु शैल माला ; घातु या नुकीले अनावृत्त टीले ।
- Re-entrant** : (किसी स्थलाकृति की) उभरी दन्तुरता ; अन्तः प्रवेशी खाँचा ; भीतरी घाटी ; दाँतेदार संकीर्ण खाड़ी द्वार ; नुकीला तटीय अन्तः पथ ; अन्तः प्रवेशी दरार ।
- Reference meridian** : निर्देश देशान्तर ; सन्दर्भ देशान्तर रेखा ।
- Reforestation, Reafforestation** : पुनर्वनीकरण ; साफ किये गये वन क्षेत्रों में पुनः वन लगाना ; पुनर्वनारोपण ।
- Refraction** : परावर्तन ; अपवर्तन ; किरण वक्रता ।
- Refuge** : आश्रय ; शरण ; शरण स्थल ।
- Refugee** : शरणार्थी ; शरणगत ; आश्रित व्यक्ति ।
- Reg (Arabic)** : बजरी युक्त पथरीला मरुस्थल ।
- Regelation** : पुनर्हिमायन ; फिर से हिम जमने की क्रिया ; (हिमान्तर्गत दाब द्वारा) हिम से जल तथा जल से पुनः हिमीकरण की क्रिया ।
- Regime, climatic** : जलवायु परिवर्तन की सामयिक पद्धति ।
- Regime, glacier or river** : हिमानी या नदी के विस्तार की मौसमी अनियमितता ; मौसम के अनुसार हिमनदी या नदी के आयतन का घटना-बढ़ना ।
- Region** : प्रदेश ; क्षेत्र ; भू-खण्ड ; विशिष्ट समलाक्षणिक भू-खण्ड ।
- Regional analysis map** : क्षेत्र-विश्लेषण मानचित्र ।
- Regional geography** : प्रादेशिक भूगोल ।
- Regional metamorphism** : विशाल क्षेत्रीय रूपान्तरण ; क्षेत्रीय रूपान्तरण ; भूगतिक कायान्तरण ; व्यापक रूपान्तरण ।
- Regional water table** : प्रादेशिक जल-स्तर ; क्षेत्रीय जलस्तर रेखा ; प्रादेशिक भूमि जल स्तर ।
- Region, debilitation** : निर्बल प्रदेश ; दुर्बल क्षेत्र ।
- Region of lasting difficulties** : सतत कठिनाइयों का प्रदेश ।
- Register marks** : (रंगीन मुद्रण में) मानचित्र के कोनों के स्वस्तिक चिह्न ; मुद्रण आलेख्य चिह्न ।
- Regolith** : (खण्डित चट्टान चूर्ण निर्मित) आवरण प्रस्तर ; तल शैल का ऊपरी मलवा ।
- Regosol** : नवीनतम पंक ; नवीनतम उपजाऊ मिट्टी ।
- Regression** : प्रतिगमन ; पश्चगमन ; प्रत्यावर्तन ।
- Regression analysis** : (मौसम भविष्य-

- वाणी का) परावर्तन सांख्यिकी विश्लेषण ।
- Regression line : प्रत्यावर्तन रेखा ; परावर्तन रेखा ।
- Reguibat : सहारा की ऊँट चरवाहा जाति —रेगिवात ।
- Regur soil : लावानिमित्त काली मिट्टी ; काली दुमट, वैसाइटिक उष्ण कटि-वन्धीय मृदा ।
- Reh : क्षारीय कछार मिट्टी; लवणयुक्त काँप मिट्टी ।
- Reinhardt lettering : रीनहार्ट अक्षरांकन; गोथिक के समकक्ष इकहरी रेखा की रीनहार्ट लिखावट ।
- Reiteration : (प्रारम्भिक व अंतिम स्टेशनों के मध्य अनुप्रस्थ कोणीय माप की) पुनरावृत्ति विधि ।
- Rejuvenated valley : पुनरुज्जीवित नदी घाटी ; नवोन्मेष घाटी; कटान की पूर्वावस्था प्राप्त घाटी ; पुनर्यौवन प्राप्त घाटी ।
- Rejuvenation : पुनर्यौवन ; नवोन्मेष ; पुनर्नवीकरण ; पुनरुत्थान ; (समुद्र तल के गिरने से या स्थल के उठने से नदी के कटान कार्य का पुनः चालू होना); पुनरुज्जीवन ।
- Rejuvenation head : पुनरुत्थापन (पुनः कटान प्रारम्भ का) बिन्दु ; नवोन्मेष शीर्ष ; स्थल नवोन्मेष बिन्दु ; पूर्व समुद्र तल के नदी ढाल और नूतन निम्न तल के ढाल का विच्छेद बिन्दु ।
- Relative age of rocks : सापेक्ष शैल आयु ; आयु के अनुसार चट्टानों का तालिकाबद्ध अनुक्रम ; चट्टानों की आनुपातिक आयु ।
- Relative humidity : सापेक्ष आर्द्रता ।
- Relative level : सापेक्ष तल (स्तर) ।
- Relative location : सापेक्ष स्थिति ; आनुपातिक स्थान निर्धारण ।
- Relative map : सापेक्ष घनत्व का मानचित्र ।
- Relative relief : सापेक्ष स्थलरूप ; क्षेत्रीय सापेक्ष स्थलाकृति ; स्थलाकृतिक सर्वोच्च एवं निम्नस्थ बिन्दु अन्तर-
- सम्बन्ध ; सापेक्ष प्रकृति ।
- Relative temperature : सापेक्षिक ताप ; सापेक्ष तापक्रम ।
- Relic lake : अवशिष्ट भील ; अनाच्छादन कृत भील ।
- Reliction : भूमि अधिवृद्धि ; समुद्र के हटने से प्राप्त भूमि ।
- Relict mountain, Relic mountain : अवशिष्ट पर्वत ; (अनाच्छादन क्षेत्रीय) अवशिष्ट उच्च भूभाग ; घषित पर्वत ।
- Relict rockmass : अवशिष्ट शैल पुञ्ज ।
- Relief : भू आकृति ; प्राकृतिक दृश्य भूमि; प्रकृति ; भू-रूप ; प्राकृतिक भूदृश्य ; भू-पृष्ठीय आकृति ; उभार ।
- Relief and slope analysis : प्रकृति एवं ढाल विश्लेषण ।
- Relief barrier : पर्वत या पठारी अवरोध ; प्राकृतिक अवरोध ; पर्वतीय आढ़ ।
- Relief features : भू-आकृतिक लक्षण ; प्राकृतिक भू-दृश्य लक्षण ।
- Relief features of the first order : प्रथम श्रेणी के भू-आकृतिक लक्षण ।
- Relief features of the second order : द्वितीय श्रेणी के भू-आकृतिक लक्षण ।
- Relief features of the third order : तृतीय श्रेणी के भू-आकृतिक लक्षण ।
- Relief map : प्राकृतिक मानचित्र ; भू-पृष्ठीय आकृतिक मानचित्र ; भू-आकृतिक मानचित्र ।
- Reliefograph : भू-आकृतिक रेखाचित्र ।
- Relief rainfall : पार्वतिक वर्षा ; पर्वत वृष्टि ; पर्वतकृत वर्षा; प्राकृतिक अवरोध कृत वर्षा ।
- Remanic (Fr.) : स्थानान्तरित समभूपटल पदार्थ ; समभूपृष्ठीय स्थानान्तरित पदार्थ ।
- Renaissance : पुनर्जागृति काल ; पुनरुद्धार ; पुनरुत्थान (काल) ; नवजागृति युग ।
- Rendzinas (Polish) : अन्तर्क्षेत्रीय क्षार एवं चूना मिट्टी ; अन्तः क्षेत्रीय खड्डिया मिश्रित मिट्टी ; अन्तर्क्षेत्रीय क्षारीय

एवं चूना मिट्टियाँ ।

Repere marks : चित्रण पटल की कोणीय रेखाओं को कागज के किनारे तक बढ़ा कर चिह्नित करना ।

Repetition of beds : स्तरीभूत शैल आवृत्ति ; तलावृत्ति ; स्तरायन पुनरावृत्ति ।

Representation of statistical data : सांख्यिकी आँकड़ों का प्रदर्शन (चित्रण) ।

Representative Fraction (R.F.) : प्र. भि. ; प्रतिनिधि भिन्न ; उपलक्षक भिन्न ।

Resection : (अवलोकित बिन्दुओं से मान-चित्र पर सर्वेक्षण स्टेशन की) स्थिति निर्धारण ; प्रेक्षित बिन्दुओं द्वारा अवलोकन स्थिति का निर्धारण ; परिच्छेदन (स्थिति का निर्धारण करना) ।

Resequent fault line scarp : नवानुवर्ती भ्रंश रेखा कगार ; मूल भ्रंश रेखीय कगार ।

Resequent stream : अनुवर्ती नूतन जल धारा ; नवानुवर्ती जलधारा ।

Resequent valley : नवानुवर्ती घाटी ; अनुवर्ती नूतन घाटी ।

Reserve : भंडार ; संग्रह ; संचय ।

Reserved fall : (जल विद्युत् उत्पादन हेतु) संचित जलप्रपात राशि ।

Reserved forest : सुरक्षित वन ; आरक्षित वन ।

Reservoir : जलागार ; जलाशय ; आगार ; भण्डार ; कुण्ड ।

Reservoir rock : खनिज तैलाधार शैल ; खनिज तैल गैस भण्डार शैल ।

Resettlement : पुनर्निवास ; पुनः नई आवादी से बसाना ; पुनर्स्थापन ; पुनर्वास ।

Residual boulder : अवशिष्ट गोलाश्म ।

Residual deposit : (विलुप्त स्वरूप) मूलस्थानीय अवशिष्ट निक्षेप ; अवशिष्ट तलीय निक्षेप ।

Residual landforms : अवशिष्ट स्थलाकृतियाँ ; अवशिष्ट स्थल रूप ।

Residual mountain : अवशिष्ट पर्वत ।

Residual soil : मूल स्थानीय मिट्टी ;

अवशेष मृदा ।

Resistant crust : अवरोधी तथा दृढ़ भू-पटल ; प्रतिरोधी भूपृष्ठ ; कठोर पपड़ी ।

Resistant rock : कठोर शैल ; अवरोधी शैल ; प्रतिरोधी शैल ।

Resource : प्राकृतिक साधन स्रोत ; संसाधन ; साधन ; प्राकृतिक साधन ।

Resource geography : संसाधन भूगोल ; साधन स्रोत भूगोल ; स्रोत भूगोल ।

Resultant error : परिणामी त्रुटि ; माप एवं शुद्धमान के मध्य का अन्तर ; फलित त्रुटि ।

Resurgence : भूमिगत जलधारा का पुनः प्रकट होना ; भूमिगत जलधारा का आकस्मिक बहिर्गमन ; पुनरागमन ; पुनः प्रकट होना ।

Resurrected landscape : अनावृत्त भूदृश्य ; पूर्वावस्था प्राप्त स्थल रूप ; पुनर्जन्त स्थल रूप ।

Resurrected peneplane : अनावृत्त समतलप्राय मैदान ; पुनर्जीवित समप्राय मैदान ; पुनर्जन्त समतल प्राय भू भाग ।

Resurrected stream : पुनः प्रकट भूमिगत जलधारा ; आकस्मिक आविर्भूत भूमिगत जलधारा ।

Resuscitate : पुनरुत्थान ।

Retreating fall : प्रत्यावर्ती ऋरना ; पश्चगामी प्रपात ।

Retreat of glacier : हिमनद का पीछे हटना ; हिमानीय प्रत्यावर्तन ।

Retreat of monsoon : मानसून का लौटना ।

Retreat of sea : समुद्र-पलायन ; समुद्र-प्रत्यावर्तन ; समुद्र का पीछे हटना ।

Retrogradation : (वालूट के पृष्ठीय भाग के तरंगों से कटने पर तट का) पश्चगमन ; पीछे हटना ।

Retrograde coast : पश्चगतिक समुद्र तट ; प्रतिगामी तट ; प्रतिकूल अपक्षयी तट ।

Retrograde vernier : प्रतिगामी वर्नियर (मापक के 11 भाग वर्नियर के 10

- भाग के समान) ।
- Retrogressive population :** ह्रासमान (घटती) जनसंख्या ।
- Reversed drainage :** अपहृत नदी ; अभिशीर्ष केन्द्र पर एक नदी का दूसरी नदी में आत्मसात होना ; आत्मसात नदी ।
- Reversed fold :** उलटा मोड़ ; प्रतिकूल मोड़ ; विपरीत मोड़ ; प्रतिवर्ती मोड़ ; प्रतिलोम बलन ।
- Reverse fault :** प्रतिकूल भ्रंश ; उत्क्रम भ्रंश ; प्रतिलोम-स्तर भ्रंश ; प्रतिवर्ती (उलटा) भ्रंशन ।
- Reversible level :** प्रतिवर्ती (परिवर्तनीय) लेवल ।
- Reversing thermometer :** सागरीय जल ताप मापी ; समुद्री ताप मापने का उलटवाँ थर्मामीटर ; उत्कमी थर्मामीटर ; प्रतिलोमी (परिवर्तनीय) थर्मामीटर ।
- Revolution :** संरचनात्मक उथल-पुथल ; भूनिर्माणात्मक घटनाक्रम ।
- Revolution :** परिक्रमण ; वार्षिक गति ; परिक्रमा ।
- Rhaetic beds :** (जुरैसिक व ट्रियासिक युगों के मध्यवर्ती काल की) शैल, चौका, व चूर्ण प्रस्तर शृंखला ; रिशियन आल्प्स-शृंखला ।
- Rhomb :** विषम कोण समचतुर्भुज ; तुल्य चतुर्भुज ; सम चतुर्भुज ।
- Rhombohedral :** समचतुष्फलकीय ; समचतुर्भुज पार्श्वकीय ।
- Rhumb line :** रम्ब रेखा ; विशुद्ध समदिशामान रेखा ; शुद्ध दिशामान पथ ; समदिशा कोण रेखा ; (समी देशान्तर रेखाओं को समान कोण पर काटने वाली) समदिशामान रेखा ।
- Rhyolite :** रायोलाइट आग्नेय शैल ; क्षारीय फेल्सपार स्फटिक तथा लौह मैग्नेशियम खनिज मिश्रित शैल ।
- Ria coast (Sp.) :** जलमग्न नदी तट ; रिया तट ; (समुद्र तल के उठने से निम्न क्षेत्र निमित्त) दाँतेदार वक्र तट रेखा ; कौपाकार वक्रतट ।
- Ribbon development :** नगर चारों तरफ प्रसारित पंक्तिबद्ध अघिवास निर्माण ; पंक्तिबद्ध विकीर्ण निर्माण विकास ; नगर का बाहर की तरफ पंक्तिबद्ध लम्बा फैलाव ; रिबननुमा बाह्य नगर विकास ।
- Ribbon of wind :** तीव्र प्रवाही उच्च वायु धारा-पट्टी (1500' से 4000' के मध्य की 115 से 175 मील प्रतिघण्टे की गति से) ।
- Ribbon street pattern :** रिबन पथ प्रणाली ; रिबन पथ प्रकार ; फीतेनुमा लम्बी पथ प्रणाली ।
- Rice :** चावल ; धान ; भात ।
- Rice hall :** चावल की भूसी ; चावल का छिलका ।
- Richter scale :** सी.एफ. रिचटर का भूकम्प परिमाण माप ; भूकम्प प्रबलता माप ।
- Ridge :** (लम्बी व पतली) उच्च पर्वत माला ; तीव्र ढाल का लम्बा उच्च भूभाग ; श्रेणी ।
- Ridge and furrow :** पर्वत श्रेणी और मध्य का खुला भाग (खाँचा) ।
- Ridge faulting :** कटक भ्रंशन ; उच्च श्रेणी भ्रंशन ।
- Ridge of high pressure :** उच्च दाब कटक (श्रेणी) ; उच्च दाब की उन्नत सीमा ।
- Ried (Ger.) :** बाढ़ का दलदली समतल भाग ; दलदली बाढ़ का मैदान ।
- Rift :** दरार ; द्रोणी ; संकीर्ण खड़े ढाल की फटन ।
- Rift fault :** द्रोणी स्तर भ्रंश ; दरारी भ्रंशन ।
- Rift valley :** दरारी घाटी ; द्रोणिका ; दो समान्तर स्तर भ्रंशों के मध्य की तंग दरार-घाटी ।
- Rift valley lake :** दरारी घाटी निमित्त झील ; दरार-घाटी झील ।
- Rig :** यन्त्राधार ; मस्तूल सज्जा ।
- Right angled off set :** समकोणीय विन्दु माप ; अनुलम्ब माप ।
- Right angle, setting out :** समकोणीय

- डालना ; लम्बकोण निर्धारित करना ।  
**Right ascension** : खगोल पर नक्षत्र की शुद्ध स्थिति ; खगोलीय विषुवत् रेखांश ; खगोलीय दीर्घ वृत्त ; खगोलीय विषुवत् रेखीय चाप ; खगोलीय देशान्तर रेखाएँ ; स्थल निर्देश हेतु खगोलीय देशान्तर रेखा ।  
**Rigid** : कठोर ; अपरिवर्तनीय ; दृढ़ ; अन्म्य ।  
**Rigid-mass** : कठोर एवं अपरिवर्तनीय स्थल खण्ड ; प्राचीनतम स्थिर भूखण्ड ; आद्य आग्नेय कठोर स्थल खण्ड ।  
**Rill** : लघु सरिता ; नाला ; लघु स्रोत ।  
**Rill erosion** : क्षुद्र नदी ; कृत धारीदार कटान ; असंख्य क्षुद्र नदीय अपरदन ; (लघु सरिता कृत) भूपृष्ठीय मिट्टी का विषम कटान ।  
**Rill stone** : मरुस्थली वालू घर्षित धारीदार चट्टान ।  
**Rim** : परिचक्र ; घेरा ; चट्टानी छोर ; किनारा ; जल सतह ; कगार बनाना ।  
**Rimaye (Fr.)** : हिम क्षेत्र की शीर्षस्थ दरार ; सकं शीर्ष के पास की हिम क्षत्रीय द्रोणी ; हिम-दर ।  
**Rime** : तुषारी कोहरा ; अधिक ठण्डे पाले में जलबूँदों का जमकर हिमकणों में परिवर्तित होना ।  
**Rimland** : परिधीय स्थल खण्ड ; परिवृत्तीय स्थलखण्ड ।  
**Rine** : गर्त ; लघु घाटी ।  
**Ring diagram** : वृत्तीय आरेख ; वृत्त आरेख ; वलयकार आरेख ।  
**Ring-dyke** : वलय रालभित्ति ; स्थानीय तलाकृतिक स्तरों के विपरीत खड़ी अन्तर्भेदी वलयकार आग्नेय शैल ; मेहरावी डाइक ।  
**Ring settlement** : वलयकार अधिवास ; वृत्ताकार बस्ती ; कुण्डलाकार आवास ।  
**Ringstrasse** : (नगरकोट के स्थान पर) छायादार मार्ग ; राष्ट्रीय उच्च मार्ग ।  
**Rip** : समुद्री विक्षुब्धता एवं उफान ; विक्षुब्ध समुद्री जल विस्तार ; तूफानी तरंग जल-विस्तार ।  
**Riparian** : तटीय ; तटवर्ती ; नदी तटीय ; नदी किनारे का ।  
**Riparian forest** : तटीय वन ; तटवर्ती वन ।  
**Riparian rights** : तटीय भूसम्पत्ति अधिकार ।  
**Rip current** : प्रत्यावर्ती तटीय जलधारा ; (समुद्री उफान से तट पर एकत्रित जल निर्मित) तरंगिका ; लौटती तरंग ।  
**Ripple** : ऊँमिका ; तरंग ; लहरी ; लहरियापन ।  
**Ripple mark** : (रेत या कीचड़ पर वायु या ज्वारीय तरंगों से निर्मित) ऊँमि चिह्न ; तरंग चिह्न ; लहरियापन ; तरंगित चिह्न ।  
**Riptide** : (प्रबल तरंग से एकत्रित) तटीय ज्वार ; तटवर्ती जलधारा ज्वार ।  
**Rise** : (समुद्र तल से उठती क्रमिक) ऊँचाई ; चढ़ाई ; उठान ; चढ़ाव ; पहाड़ी ; उत्थान ।  
**Rise** : स्रोत ; उद्गम स्थल ; मूल ; आरम्भ ; उभरना ।  
**Rising coast** : उस्थित तट ; उभरता तट ।  
**Rising column** : स्तम्भ उठान ; उभरते (चूर्णीय या बलुई) स्तम्भ ।  
**Riss** : नूतनतम (चतुर्थ) हिम युग का तृतीय काल ; यूरोप का तृतीय हिम काल ।  
**River** : नदी ; सरिता ।  
**Riverain** : नदी क्षेत्रीय ; तटवर्ती ; नदी तटीय ; नदीय ।  
**Riverain forest** : तटवर्ती वन ; तटीय जंगल ; नदी तट के वन ।  
**River bank** : नदी तट ; नदी किनारा ।  
**River basin** : नदी पात्र ; बेसिन ; नदी का विशाल निम्न तली पात्र ।  
**River-bed** : नदी तल ; नदी का पाट ।  
**River-capture** : नदी अपहरण ; नदी प्रग्रहण ; अपहृत नदी ; अभीशीर्ष केन्द्र पर एक नदी का दूसरी नदी में आत्मसात होना ।  
**River catchment area** : नदी जलागमन क्षेत्र ; अपवाह क्षेत्र ; जलागम बेसिन ।  
**River cliff** : तीव्र प्रपाती ऊँची चट्टान ; तटीय भृगु ; तटवर्ती खड़ी चट्टान ।



River course : नदी का मार्ग ; नदी मार्ग ।

River dissected : नदी द्वारा विच्छेदित ; नदीय विरदित ; नदीकृत कटा-फटा ।

River dune : तटीय बालू स्तूप ; नदी का रेत का टीला ।

River erosion . नदी कटान ; नदी अपरदन ।

River fan : जलोढ़ पंखा ; कछारी पंखा ।

River head : नदी शीर्ष ; नदी सिरा ; नदी पर्यन्त ; नदी उद्गम स्थल ।

Riverine : नदीकृत ; नदीय ; नदी पार्श्वीय ; तटवर्ती ।

Riverine plain : नदी निमित्त मैदान ; नदीय मैदान ।

Riverine rock : नदीकृत अवसादी शैल ; नदीय शैल ।

Riverine port : एस्चूएरी बन्दरगाह ; नदीय तटवर्ती बन्दरगाह ।

River island : नदी द्वीप ; नदीय द्वीप ; नदी मध्य स्थित द्वीप ।

River lake : नदीकृत झील ; नदी झील ।

River navigation : नदी नौचालन ; अन्तर्स्थलीय नदी नौचालन ; अन्तर्स्थलीय जहाजरानी ।

River piracy : नदी अपहरण ; नदी हड़-पना ; अपहृत नदी ; आत्मसात नदी ।

River profile : नदी घाटी का पार्श्व रूप ; नदी घाटी परिच्छेदिका ; नदी पार्श्विका ; नदी का पार्श्व चित्र ।

River system : नदी तन्त्र ; नदियाँ और उनकी शाखायें ।

River terrace : नदी वेदिका ; नदी निमित्त तलीय चवूतरा ।

River topography : नदीकृत स्थलाकृति ; नदी मार्गीय स्थल रूप ; नदी निमित्त स्थल रूप ।

River town : नदी तटीय नगर ; तटवर्ती (किनारे-किनारे के) नगर ; नदी-पार्श्वीय नगर ।

River valley : नदी घाटी ; ढूँ ।

River valley development : नदी घाटी का निर्माण (विकास) ।

Riviera : (विस्तृत बालू तट के) तटवर्ती

पर्यटक स्थल ।

Rivulet : क्षुद्र नदी ; नाला ; लघु स्रोत ; नदिका ।

Road : पथ ; सड़क ; सड़क मार्ग ।

Road map : सड़क मानचित्र ; मार्ग मानचित्र ।

Road metal : सड़क की मिट्टी ; सड़क निर्माण सामग्री ।

Roadstead : (बन्दरगाह या तट से दूर) पोताश्रय ; लंकर स्थान ; एक प्रकार का खुला पोताश्रय ।

Road transport : सड़क परिवहन ; सड़क संचार ; सड़क यातायात ।

Road tunnel : सड़क सुरंग ; पहाड़ी के मध्य का सुरंगी मार्ग ; सड़क बोगदा ।

Road way : सड़क मार्ग ; सड़क ; मार्ग ।

Roaring forties, brave west wind : गरजने वाली चालीसा ; (40° दक्षिण अक्षांश के दक्षिण में चलने वाली) प्रबलतम पछुआ हवायें ।

Robber economy : संसाधन विनाशक अर्थव्यवस्था ; विध्वंसात्मक खनन अर्थ-व्यवस्था ; क्षयकारी भूखनन अर्थ-व्यवस्था ; प्राकृतिक साधन क्षयकारी अर्थव्यवस्था ।

Robinson cup anemometer : रोबिन्सन कप वायु वेग मापक यन्त्र ; प्यालीयुक्त रोबिन्सन वायु वेग मापक यन्त्र ।

Rocdrumlin : चिकने गोलाश्म की लम्बी मूदा पहाड़ी ; गोलाश्म केन्द्रित ड्रमलिन ; शिलाखण्ड युक्त ड्रमलिन ।

Roche moutonnees (Fr.) : भेड़ पीठ शैल ; हिमानी अपघर्षण एवं स्तर उन्मूलन कृत भेड़ पीठ जैसी चट्टान ; हिमानी घर्षित शैल (जिसका प्रवाह दिशा ढाल खड़ा, रक्षक व विषम हो तथा प्रवाह विरुद्ध ढाल क्रमिक व चिकनी गोलाई का हो) ।

Rock : शैल ; चट्टान ; शिला ; खनिज कण समुदाय ।

Rock ablation : शैल अपक्षरण ; चट्टान का कटना ।

Rock bashion : शैल सोपान ।

Rock basin : शैल बेसिन ; तली पात्र

- शैल द्रोणी ।  
 Rock basin lake : शैल बेसिन भील ; पाषाण पात्र भील ।
- Rock bottom : शैल तल ; चट्टानी पैदा ; निम्न तल ।
- Rock city : फलकीय विखण्डित पठारी शैल ; समकोणीय संधि स्थलों से पठारी शैल खण्डों के विच्छिन्न होने पर मकान सदृश शैल विस्तार ; नगर आवास सदृश विस्तृत शैल खण्ड प्रकृति ।
- Rock couloir : शैल मार्ग ; चट्टानों के मध्य का तंग मार्ग ; खड़े चट्टानी ढाल का गर्त ।
- Rock cover : शैल सीमा क्षेत्र ; शैल आवरण ; चट्टानी आच्छादन ; शैल व्याप्ति ।
- Rock debris : विखण्डित मलवे का जमाव ; विखण्डित शैल राशि ; भृगु-पादप (कंकड़-पत्थर) निक्षेप ।
- Rock defended terrace : चट्टान से ढकी वेदिका ; शैल प्रतिरक्षित वेदिका ; शैल रक्षित चतुतरा ।
- Rock desert : पथरीला मरुस्थल ; बजरी युक्त चट्टानी मरुस्थल ।
- Rock drumlin, Rocdrumlin : चिकने शिलाखण्ड युक्त लम्बी गोल मृदा पहाड़ी ; गोलाश्म केन्द्रित ड्रमलिन ; गोलाश्मीय मृदा पहाड़ी ।
- Rock face : शैल फलक ; शैल पार्श्व ; शैलाय भाग ।
- Rock fall : पाषाणी प्रपात ; शैल अवपात ; प्रपाती ढाल से चट्टानों का लुढ़कना (गिरना) ।
- Rock fan : पर्वत पदीय पंखेनुमा शैल विस्तार ; पाद शैल पंखा ।
- Rock flour : शैल चूर्ण ; (हिमानी घर्षण कृत) महीन चट्टान चूर्ण ; सूक्ष्म कणिक चट्टानी पदार्थ ।
- Rock flowage zone : शैल प्रवाही क्षेत्र ; शैलखण्ड प्रवाह क्षेत्र ।
- Rock forming mineral : शैल निर्माण-कारी खनिज ।
- Rock glacier : हिम-पाषाण नदी ; शैल पुञ्ज मिश्रित हिमानी ; चट्टानीय हिमानी ।
- Rock joint : शैल संधि ; चट्टानी विच्छेद सतह ।
- Rock oil : शैल तैल ; पेट्रोलियम ; खनिज तैल ।
- Rock pediment : (मरुस्थली) शैल पद ; चट्टानी चौरस भूमि ; समतल शैल पाद सतह ।
- Rock salt : लाहौरी नमक ; पहाड़ी नमक ; सेंधा नमक ; खनिज लवण ; शैल लवण ।
- Rock sere : शैल क्षेत्रीय वानस्पतिक विकास चक्र ।
- Rock slide : शैल पुञ्ज स्वलन ; विशाल चट्टानी स्वलन ; ढाल पर शैल खण्डों का खिसकना ।
- Rock step : चट्टानी सोपान ; शैल स्तरी सोपान ।
- Rock strata : शैल स्तर ; चट्टानी परत ।
- Rock stream : शैल बाहुल्य जलधारा ; जलधारा जिसमें चट्टानों की बाहुल्यता हो ; शैलखण्ड धारा ।
- Rock structure : शैल संरचना ; चट्टानी बनावट ; शैल रचना ।
- Rock substance : शैल पदार्थ ; शैल सामग्री ; चट्टानी तत्त्व ।
- Rock terrace : शैल क्षेत्रीय वेदिका ; प्रस्तरित शैल वेदिका ।
- Rock waste : चट्टान चूर्ण अवशेष ; भूपृष्ठीय अनाच्छादित शैल चूर्ण ; अपक्षरण चट्टान चूर्ण ; भग्न शैल मलबा ।
- Rock weathering : शैल अपक्षय ; चट्टानी ऋतु क्षरण ।
- Rocky barrier : चट्टानी अवरोध ; शैल अवरोधक ।
- Rocky mountain : शैल पर्वत ।
- Rocky soil : कंकड़-पथरीली मिट्टी ; पथरीली मिट्टी ; शैल मृदा ।
- Roddon : एक निक्षेपित उभरा हुआ नदी का किनारा ।
- Roll cumulu; cloud : (बेलनाकार) लिपटे कपासी मेघ ; वेण्डित मुकुटधारी मेघ ।
- Roller : तीव्र तरंग आवेग (चढ़ाव) ; महा-

- तरंग कल्लोल ; समुद्री तरंगों का तीव्र उठान ।
- Rolling hill-terrain : उमिल-सतही पहाड़ी ढाल ; लहरदार सम प्रवण पहाड़ी ढाल ।
- Rolling plain : उमिल मैदान ; सम प्रवण तरंगित मैदान ।
- Rolling surface : उमिल सम सतह ; लहरदार सु-सम सतह ; छुटकवाँ भू-पृष्ठ ; सम-प्रवण-सतह ।
- Rolls : अनुप्रस्थ अक्षीय चक्रवाती भँवर ।
- Roof : छत ; छप्पर ।
- Roofage : छत निर्माण सामग्री ; छाजन सामग्री ।
- Roofing tiles : छत की खपरैल ; छाजन खपरैल ।
- Roof pendant : निलम्बी भूपृष्ठ शैल ; अन्तः प्रवेशी बाह्य शैल ; अन्तर्भेदी आग्नेय शैल शीर्ष में प्रादेशिक चट्टान का प्रवेश ; भूगर्भीय आग्नेय शैल में भूपृष्ठीय चट्टान का अन्तः प्रवेश ।
- Roof : आधार ; जड़ ; ग्रीवाखण्ड संरचना में अवलम्बित मोड़ केन्द्र का अधि-केन्द्रित भाग ; मूल ; दृढ़ करना ।
- Roof crop : कन्द मूल ; जिमीकन्द ; कन्दिल मूल उपज ।
- Ropy lava : नवीन विषम सतही लावा ; नया-नया जमा हुआ सतही तरंगित लावा ।
- Roses : उत्तर दिशा चिह्न ; उत्तर दिशा सूचक चक्रित संकेत ; तारक (विकीर्ण) दिशा संबोध ; विकीर्ण वायु दिशा आरेख ; तारक आरेख ।
- Rossby diagram : रोज्बी का वायु विश्लेषण आरेख ; भुजांक तथा गुप्त ताप के मिश्रित अनुपात का रोज्बी आरेख ।
- Rossi-Forel scale : रोजी तथा फॉरेल का भूकम्प आघाती प्रबलता मापक ।
- Rotation : परिभ्रमण ; दैनिक गति ; अक्ष पर घूमना ; आवर्तन ।
- Rotational deflexion : परिभ्रमण विचलन ; आवर्ती विभागगमन ।
- Rotational slip : आवर्ती स्खलन ; पहाड़ी अक्ष (आधार केन्द्र) से ढाल के सहारे पदार्थ का स्खलन ।
- Rotational slip, in cirque : सर्काधार आवर्ती हिम स्खलन ; सर्क स्थित केन्द्र विन्दुवत् आवर्ती हिम स्खलन ; सर्क केन्द्रित विन्दु से हिम का संचलन ।
- Rotation of crops : फसलों का बदल-बदल कर बोना ; फसलों का हेर-फेर ; आवर्ती फसलें ; फसल चक्र (क्रम) ; नियत समय में बारी-बारी से फसलें बोना ।
- Rotation of the earth : पृथ्वी की दैनिक गति ; परिभ्रमण ; ध्रुवीय अक्ष पर पश्चिम से पूर्व को घूमने की पृथ्वी की दैनिक गति ।
- Rotation system of coordinates : अक्षांक आवर्तन प्रणाली ; निर्देशांक क्रम (चक्रित) प्रणाली ।
- Rotograph : पाण्डुलिपि का फोटोचित्र ।
- Rotors : अनुप्रस्थ अक्षीय चक्रवाती भँवर ।
- Rough grazing land : ऊबड़-खाबड़ चरागाह ; आदिम चरणोट ।
- Rough levelling : रूख समतलन ; प्रारम्भिक समतलन ; स्थूल समतलन ।
- Rough mountain : कम ऊँचा पर्वत ; विषम पर्वत ।
- Rough road : ऊँची-नीची सड़क ; ऊबड़-खाबड़ मार्ग ; असमतल मार्ग ; मीसमी सड़क ।
- Rough weather : खराब मौसम ।
- Route : मार्ग ; पथ ; राह ।
- Route surveying : मार्ग सर्वेक्षण ; पथ परिमापन ।
- Rubber, natural : प्राकृतिक रबर ; लैटेक्स ।
- Rubber, synthetic : कृत्रिम रबर ।
- Rubble mixed soil : कंकरीली मिट्टी ।
- Rudaceous rock : (घनीकृत व कमजोर गठन युक्त) मोटे कणों का परतदार शैल वर्ग ।
- Rugged : ऊबड़-खाबड़ ; ऊँचा-नीचा ; विषम ; असम ।
- Rugged mountain : विषम पर्वत

(मौसमी अपक्षय कृत) ऊबड़-खाबड़ पर्वत ।

Rule : मापक ; रेखक ; पटरी ।

Rundale : संयुक्त कृष्ट भूमि ; साँझेदारी की कृष्ट भूमि ।

Runnel : लम्बा व संकीर्ण हिमनद्य गर्त ; (वालू तट के समान्तर) लम्बा व छिछला तटवर्ती गर्त ।

Running mean, climatic : क्रमबद्ध जलवायु सम्बन्धी औसत ; जलवायु सम्बन्धी प्रवाही औसत ।

Running sand : बलुई दलदल ।

Running section : सर्वेक्षण क्रियारत अनुभाग ।

Running stream : प्रवाही जलधारा ; बहती हुई जलधारा ।

Running survey lines : क्रमबद्ध चालू सर्वेक्षण रेखाएँ ; क्रियारत सर्वेक्षण रेखाएँ ।

Running water : प्रवाही जल ; बहता हुआ जल ; चलता पानी ।

Run off : भूपृष्ठीय जल विसर्जन ; वर्षा का घरातली बहता जल ; वाही जल ; वृष्टि जलवाह ।

Runrig (Scot.) : साँझेदारी की कृष्ट भूमि ; संयुक्त कृष्ट भूमि ।

Rural area : ग्राम्य क्षेत्र ; ग्रामीण क्षेत्र ; देहाती क्षेत्र ; खेतिहर क्षेत्र ।

Rural geography : ग्राम्य भूगोल ; ग्रामीण क्षेत्र भूगोल ।

Rural industry : ग्रामोद्योग ।

Rural population : ग्रामीण जनसंख्या ; ग्राम्य जनसंख्या ; गाँवों की जनसंख्या ।

Rural settlement : ग्राम्य आवास ; ग्रामीण वस्ती ।

Rurlean : ग्राम्य नगर ; ग्राम तथा नगरीय कार्यों का मिश्रित केन्द्र ; ग्रामीण नगर ।

Ruwala Badawin : अरब के बहू ; ऊँट चरवाह बहू ।

Rye : राई (एक खाद्यान्न) ।

Ryot : रैयत ; आसामी कृषक ; जोत पर लेने वाला काश्तकार ।

## S

Saale : चतुर्थ हिमयुग का तृतीय काल ; उत्तरी यूरोप का नवीनतम हिम काल (150,000 वर्ष पूर्व) ; साल हिमकाल ।

Saddle : काठी ; दो पहाड़ी चोटियों के मध्य का चौड़ा व समतल गर्त ।

Saddle back : काठीनुमा छत ; काठी छत ।

Saddle reef : अपनति अक्ष के पास की परतों के मध्य का लैस आकृतिक खनिज शैल ; लैसनुमा खनिज शैल ।

Saeter, Seter : उच्च हिम क्षेत्रीय चरागाह ; नार्वे की पर्वतीय चरणोट ; (बर्फ पिघलने पर) ग्रीष्मकालीन कृषि भूमि ।

Sag : अवोगमन ; अवनमन ; झोल ; झुकाव ; नीचे बैठ जाना ।

Sag and swell topography : ऊँचे-नीचे स्थलाकृतिक भाग ।

Sage-brush : अर्द्ध मरुस्थली भाड़ी वनस्पति ; झाड़-झंखाड़ ।

Sagittarius : धनु राशि ।

Sahara (Arabic) : मरुस्थल ।

Sahara type natural region : सहारा तुल्य या मरुस्थली प्राकृतिक प्रदेश ।

Sail : पाल ; समुद्री यात्रा ; पोत समूह ।

Sakai (Jpn.) : श्युंग सीमा ; जल विभाजक सीमा ।

Sakai : सकाई—मलाया के आदिवासी ।

Sakiyeh (Arabic) : नदी जलोत्थान सिंचाई व्यवस्था ; आद्य लिफ्ट सिंचाई ।

Sal : लवण ; नमक ।

Salar : अन्तः प्रवाही लवण पात्र ; क्षारीय मैदान ; अन्तर्स्थलीय जल प्रणाली का खारा नदी पात्र ।

Sal forest : साल के वन ।

Salicornia : नूनखारी पत्तियों का दलदलीय पोषा ।

Salina (Sp.) : लवण कच्छ ; अन्तर्स्थलीय जल प्रणाली का अतिक्षारीय नदी पात्र ; क्षार वाह्य मैदान ।

Saline soil : अन्तर्क्षेत्रीय क्षारीय मिट्टी ; खारी मिट्टी ।

Salinity of ocean : महासागरों का खारापन ; महासागरीय लवणता ।

Salinization of soil : क्षारीय मिट्टी की परत जमना ; (मरु क्षेत्रों में अघिवाष्पीकरण से) क्षारीय मृदापरत का बनना ।

Salt, Common : खाने का नमक ; नमक ; सोडियम-क्लोराइड ।

Saltation : तलज प्रवाही (उछलते) पदार्थ ; जलधारा के साथ उछलते बहते पत्थर ।

Salt dome : पहाड़ी नमक का गुम्बदीय पुञ्ज ; खनिज लवण निक्षेप का उभरा भाग ; खनिज लवण गुम्बद (पहाड़ी) ।

Salt flat : (खारी भील का तलदर्शी) फलकीय लवण पटल ; क्षारीय समतल मैदान ; क्षार सतही सपाट मैदान ।

Salting : लवणकच्छ से ऊँचा—ज्वार सीमा क्षेत्र ; भूपुनर्ग्रहण (बन्द) लवण कच्छ ; लवण कच्छ से कुछ ऊँचाई का घास क्षेत्र ; लवणन ।

Salt lake : खारे पानी की भील ; खारी भील ; क्षारीय भील ।

Salt lick : लवण-लेह ; लेह भूमि ; भूमि पर लवण परत का जमना (जिसे पशु चाटते हैं) ।

Salt marl : क्षारीय चीका मिट्टी ।

Salt marsh : क्षारीय दलदल ; लवण कच्छ ; तटीय खारी दलदली भूमि ; निम्नस्थ तटीय लवण कच्छ ।

Salt pan : लवण पटल ; अन्तः प्रवाही लवण पात्र ; क्षारीय भील एवं आवृत्त लवण वेसिन ।

Salt peter : कलमी शोरा ।

Salt rock : लवण शैल ; नमक की गिला ।

Salt water : लवण जल ; खारा (क्षारीय) जल ; समुद्र दल ।

Samoyed : टुण्ड्रा के रेण्डियर चरवाहा ।

Samphire, Sampire : नूनखारी पत्तियों का पौधा ।

Sampling process : प्रतिचयन विधि ; प्रतिदर्शी प्रक्रिया ; प्रतिरूपण ।

Samun wind, Samoon : ईरान की

निम्नगामी सेमून वायु ; ईरान में चलने वाली उष्ण एवं शुष्क वायु ।

Sand : रेत ; बालू ; बालू कण ।

Sand bank : बलुई तट ; रेत जमाव का किनारा ; समुद्र या नदी में रेत का जमाव ; बालू निक्षेप ; रेत का ढेर ।

Sand bar : बलुई तट भित्ति ; डेल्टा मुख पर जमा रेत का ढेर ।

Sand devil : गौण चक्रवाती रेतीला अंधड़ ; निम्न दाब क्षेत्र में प्रबल चक्रवातीय सिमटती वायु ; प्रबल चक्रवाती भँवर ; बलुई अंधड़ (भंभावात) ।

Sand dune : बालू स्तूप ; रेत का टीला ; रेत का टिब्बा ; वाही बालू निक्षेप-टिब्बा ; घोरा ।

Sand dune lake : घोरा क्षेत्रीय भील ; डिब्बों में मध्य का जलाशय ; बलुई स्तूप भील ।

Sand hills region : बलुई टिब्बों का प्रदेश ; बलुई टीलों का प्रदेश ।

Sand pillar : बालू स्तम्भ ; बलुई शैल स्तम्भ ।

Sandr, Sandur : बलुई अपक्षेप मैदान ; हिमनद्य अपक्षेप रेतीला मैदान ।

Sand sere : बालू प्रदेशीय वनस्पति विकास चक्र ।

Sand spit : तटीय बलुई भूजिह्वा ; तटीय संलग्न बालू भित्ति ; समुद्र में प्रक्षिप्त लम्बा व संकरा रेतीला तट भाग ।

Sandstone : प्रस्तरित शैल ; परतदार बलुई शैल ; रेतीला पत्थर ; अवसादित शैल ।

Sand storm : धूल भरी आंधी ; अंधड़ ; रेतीला तूफान ।

Sandy beach : बालू तट ; रेतीला तट ।

Sand gravel soil : रेतीली कंकड़ मिट्टी ।

Sandy hook : तटीय बलुई भू जिह्वा का अंकुश ; समुद्र में प्रक्षिप्त रेतीले तट का टेढ़ा शिरा ; तटीय रेतीला तंग मोड़ ; रेतीला हुक ।

Sandy loam : बलुई दुमट मिट्टी ; बालू प्रधान दुमट मिट्टी ।

Sandy soil : रेतीली मिट्टी ; बलुई ।

- वालू मिट्टी ।  
**Sand whirl** : गौण चक्रवाती बवण्डर ; निम्न दाब क्षेत्र में प्रबल चक्रवातीय सिमटती वायु ; गौण चक्रवातीय अंधड़ ।
- Sanson Flamsteed or Sinusoidal projection** : सेन्सन फ्लेमस्टीड का समक्षेत्रफल प्रक्षेप ; समक्षेत्रफल ज्यावक्षीय प्रक्षेप ।
- Sans-serif** : सेरिफ रहित अक्षरांकन ; बिना सेरिफ के नामांकन ।
- Santa Anna (Sp.)** : दक्षिण केलिफोर्निया में चलने वाली शुष्क व उष्ण पर्वतीय वायु ; निम्नगामी उष्ण एवं शुष्क वायु ।
- Sapping** : (हिमानीय घाटी तल से) शैल पुञ्ज उन्मूलन ; हिमानी द्वारा सन्धि शैलखण्डों को तोड़कर बहाना ; तीव्र प्रवाही धारा के उद्गम बिन्दु के चारों तरफ का कटान ; मूलोच्छेदन ।
- Saprolite** : (चट्टानों के अपने स्थान पर ही नष्ट होने से निर्मित) अपक्षयी अवशिष्ट आवरण मृदा ; ऋतुघापित आवरण अवशिष्ट पदार्थ ।
- Sapropel** : (अधिजैविक पदार्थ वाले) अवसादी ऊजनिक्षेप ; उथले व दलदली समुद्र-वेसिन की सिन्धु पंक ।
- Saprophyte** : मृत वनस्पति पदार्थ पर पनपने वाला वनस्पति-जीव ; मृतोप-जीवी ।
- Saquia, Sakya** : रहट ; सिचाई हेतु पानी ऊँचा उठाना ।
- Sarsen** : बालू प्रस्तर प्रदेश ; चूने के क्षेत्र में पाये जाने वाले सिलिकायुक्त बालू-प्रस्तर ; घूसर भेड़ की आकृति के विशाल बालू-प्रस्तर पुञ्ज ; भुरभुरे पत्थर की भूमि ।
- Sastruge (Russian)** : हिमक्षेत्रीय घारीदार उच्च श्रेणी भाग ; उर्मिल कटान निर्मित हिमक्षेत्रीय तीक्ष्ण श्रेणी ।
- Satellite** : उपग्रह ।
- Satellite town** : नगरांचल बस्ती ; नगरा-धीनस्थ बाह्य बस्ती ; महानगर से जुड़ा हुआ कस्बा ; नगर परिवेश कस्बा ।
- Saturated** : संतृप्त ; तरवतर ; परिपूर्ण ; भरा हुआ ।
- Saturated adiabatic lapse rate** : संतृप्त स्थिरोष्म क्षय दर ; वायु विस्तार शीतलन से वायु ताप क्षय दर ।
- Saturated rock** : संतृप्त शैल ; भीगी हुई चट्टान ; तरवतर शैल ।
- Saturation** : संतृप्तकरण ; संतृप्ति ; वायुमण्डलीय वाष्प संतृप्ति अवस्था ; अधिसिलिका-संतृप्ति से स्फटिक निर्माणावस्था ; चट्टानों का तरवतर होना ; परिपूर्ण ।
- Saturation deficit** : संतृप्ति अन्तर ; संतृप्ति न्यूनता ; वायु संतृप्ति में बांछित वाष्प मात्रा ।
- Saturation level spring** : संतृप्ति तल स्रोत ; संतृप्त सतही जल स्रोत ।
- Saturation point** : संतृप्ति सीमास्तर ; संतृप्ति बिन्दु ।
- Saturn** : शनि ; शनिग्रह ।
- Saturn ring** : शनि-वलय ; शनि ग्रह के चारों तरफ का छल्ला ।
- Saucer lake** : (प्रायः गोल आकार की) तली पात्र भील ; तश्तरीनुमा भील ।
- Savana, Savanna, Savannah** : (अफ्रीका ; आस्ट्रेलिया तथा एशिया के) उष्ण कटिबन्धीय घास के मैदान ; सवन्ना ।
- Savanna type natural region** : सवन्ना तुल्य प्राकृतिक प्रदेश ।
- Saxatile** : चट्टानी ; पथरीला ।
- Saxatilis** : चट्टानों के मध्य पैदा होने वाली वनस्पति ; चट्टानी दरारों के मध्य की वनस्पति ।
- Scabland** : वासाल्ट नग्न शैल सतह ; खण्डित शैल पुञ्ज क्षेत्र ।
- Scale** : मापक ; मापक्रम ; अनुक्रम ; श्रेणी ; पंक्ति ; पैमाना ; मान ; क्रम ।
- Scale height** : क्रमिक ऊँचाई ; स्तर माप क्रम ।
- Scale of absolute temperature** : केल्विन ताप अनुक्रम ; निरपेक्ष ताप मापक्रम ।

- के ककड़-पत्थर निक्षेप ; शैल संखण्ड ; सम्पात प्रस्तर ; विखण्डित मलवे का (पर्वत पार्श्व पर) जमाव ।
- Scree soil : (तुपारी विखण्डन कृत) चट्टान चूर्ण मृदा ; विखण्डित शैलखण्ड मृदा ।
- Scribing : मुद्रण हेतु मानचित्र बनाना ।
- Scrolls, meander : कुण्डलित (लिपटे हुए) मियण्डर ; सिमटे विसर्पी मोड़ ।
- Scrub : झाड़ी ; घासपात ; झाड़ु भंखाड़ ।
- Scud : खण्डित श्याम मेघ ; उच्च पर्वतों के मेघ से वर्षास्तरी मेघों का उठना ; (आंधी-तूफान सूचक) वर्षावाही मेघ ।
- Sculpturing of mountain : पर्वतीय निम्नीकरण ; पर्वत अनाच्छादन ; पर्वत-ऋतुक्षरण ।
- Sea : समुद्र ; सागर ; महाद्वीपीय सीमावर्ती महाजलागार ।
- Sea and swell chart : सागर तथा लहरों के उठान के चार्ट ।
- Sea board : सागरतट प्रदेश ; समुद्राञ्चल ; तटीय भाग ।
- Sea bottom : समुद्री पेंदा ; अगाध समुद्र नली ।
- Sea breeze : जल समीर ; समुद्री हवा ।
- Sea cave : अन्दर घँसी समुद्री खोह ; अन्तः प्रवेशी सागर कन्दरा ; सागर-कन्दरा ।
- Sea coast : समुद्र तट ; तट ।
- Sea fret : सागर तरंग घर्षण ; तटीय तरंग खरोंच ; तटीय कोहरा ।
- Sea front : समुद्राभिमुख नगर भाग ; तटीय नगराञ्चल ।
- Sea ice : समुद्री हिम शिला ; सागरीय हिम ।
- Sea island : समुद्री द्वीप ; सागरीय द्वीप ।
- Sea island cotton : लम्बे रेशे की श्रेष्ठ कपास ; समुद्र-द्वीपीय कपास ।
- Sea level : समुद्र तल ; औसत समुद्र तल ।
- Sea level, change of : सागर जल तल सम्बन्धी परिवर्तन ; समुद्र तल परिवर्तन ।
- Sea level isotherm : समुद्र जल तल सम्बन्धी समताप-रेखा ; औसत समुद्र तल समतल रेखा ।
- Seam : स्तर ; परत ; पट्टी ; दो पतों के मध्य की विभाजन रेखा ; पतली पट्टी ।
- Sea margin : सागर सीमा प्रान्त ; समुद्र प्रान्त ।
- Sea marsh : लवण कच्छ ; निम्नस्थ तटीय खारी दलदल भूमि ; क्षारीय दलदल (तटीय) ।
- Sea mile : समुद्री मील (6076.1033 फुट लम्बाई का अन्तर्राष्ट्रीय समुद्री मील) ।
- Sea mine : समुद्री सुरंग ; समुद्री खान ।
- Sea mount : समुद्री शिखर ; समुद्र पेन्दी से उठी एकाकी श्रेणी चोटी ; समुद्री पर्वत ।
- Sea port : सागरीय बन्दरगाह ; समुद्र तटवर्ती बन्दरगाह ; बन्दरगाह ।
- Sea quake : समुद्री भूचाल ; समुद्री कम्पन ।
- Sea rim : समुद्री घेरा ; सागरीय परिचक्र समुद्री किनारा ।
- Sea route : समुद्री मार्ग ; जल मार्ग ; समुद्र-मार्ग ;
- Sea shore : समुद्री तीर ; समुद्र तटवर्ती क्षेत्र ; उच्च व निम्न ज्वारीय तरंग के मध्य का तटवर्ती क्षेत्र ।
- Sea silt : सिन्धु पंक ; समुद्र साद ; समुद्री सिल्ट ; सागर तलहटी में जमा होने वाली मिट्टी ।
- Season : ऋतु ; काल ।
- Seasonal air mass : सामयिक वायु राशि ; ऋतु के साथ बदलती वायु राशि ; ऋतु आवर्ती पवन ।
- Seasonal variation : ऋतु परिवर्तन ।
- Seasonal weather : सामयिक मौसम ; ऋतुकालिक मौसम ।
- Season of retreating monsoon : लौटते मानसून की ऋतु ; लौटते मानसून का काल ।
- Seat earth : (कोयले की पतों के नीचे की) अग्नि सह चोका ; ताप सह खनिज मृत्तिका ; आधार मृत्तिका ।
- Sea temperature : समुद्री जल ताप ;

- समुद्र ताप ।  
 Seaward : समुद्राभिमुख ; समुद्र की ओर ; अपतट ।  
 Sea wave : समुद्री लहर ; तरंग ; लहर ।  
 Sea way : जहाजरानी मार्ग ; जहाजी नहर ; समुद्र से जुड़ा अन्तर्स्थलीय जल मार्ग ।  
 Sea weed : समुद्री घास ; सागरीय वनस्पति ।  
 Secant : व्युत्कोज्या ; वृत्त परिधि को दो बिन्दुओं पर काटने वाली सीधी रेखा ; कोटिज्या ।  
 Secant conical projection : दो प्रामाणिक अक्षांश रेखाओं के शंक्वाकार प्रक्षेप का भ्रामक नाम ; व्युत्क्रम कोटिज्या शंक्वाकार प्रक्षेप ; कोटिज्या दूरी से अलग की हुई दो प्रामाणिक अक्षांश रेखाओं का शंक्वाकार प्रक्षेप ।  
 Second : सेकण्ड ; (अक्षांश, कोण या देशान्तर) मिनट चाप का साठवाँ भाग ; मिनट का साठवाँ भाग ; क्षण ; घण्टे का  $1/3600$ वाँ भाग ।  
 Secondary : द्वितीय कल्प ; मध्य जीव कल्प ; गौण ; द्वितीय शिला युग ; अमौलिक ।  
 Secondary consequent river : उप-अनुवर्ती जलधारा की स्वभावोद्भूत सहायक जलधारा ; गौण अनुवर्ती जलधारा ।  
 Secondary depression : गौण चक्रवात ; गौण गतं चक्र ; मुख्य निम्न दाब क्षेत्र का सीमावर्ती लघु निम्न दाब क्षेत्र ।  
 Secondary division : अवलम्बित खण्ड ; अनुपूरक भाग ।  
 Secondary earthquake wave : पश्चात्कालीन भूकम्प तरंग ; गौण भूकम्प तरंग ।  
 Secondary era : मध्य कल्प ; मध्य जीव-कल्प ।  
 Secondary front : निम्न (अवलम्बित) सीमाग्र ; गौण सीमाग्र ।  
 Secondary industry : अधीनस्थ उद्योग ; आश्रित उद्योग ; मुख्य उद्योग पदार्थों से वस्तु निर्माण उद्योग ।  
 Secondary rock : मध्यकल्पीय शैल ; अनुमूल शैल ।  
 Secondary soil : स्थानान्तरित मृदा ; अमौलिक मृदा ।  
 Secondary wave : आड़ी या गौण तरंग ; तिर्यक तरंग ।  
 Secondary whirl : चक्रवाती गौण भँवर ; सहायक चक्रवाती बवण्डर ।  
 Sectile mineral : काटने योग्य खनिज ; छेद्य खनिज ।  
 Section liner : अनुभाग रेखाकार ; वर्ग रेखिक ; लाइनर ।  
 Sector : वृत्त खण्ड ; क्षेत्रक ; खण्ड ; क्षेत्र ।  
 Secular change : दीर्घकालिक (अप्रत्यक्ष) परिवर्तन ; दीर्घकालीन धीमा-धीमा किन्तु दृढ़तापूर्वक स्थिर गतिक्रम ।  
 Sedentary agriculture : मूल स्थानीय स्थायी कृषि ; स्थायी आवासित कृषक द्वारा एक ही स्थान पर खेती करना ; अपरिवर्तनीय कृषि ।  
 Sedentary soil : मूल स्थानीय मिट्टी ; मौलिक शैल कृत मूल स्थानीय मिट्टी ।  
 Sediment : अवसाद ; तलछट ; घषित पदार्थ अवशेष ; निक्षेपित शैल कण या पदार्थ ।  
 Sedimentary rock : तलछट शैल ; परतदार चट्टान ; अवसादी शैल ।  
 Sedimentation subsidence : तलछटीय जमाव का नीचे बैठना ; अवसाद-अवतलन ।  
 Sediment discharge rating : तलछट विसर्जन मात्रा ; नदी तलछट विसर्जन अनुपात ; जलधारा निस्सारण एवं उसके तलछट विसर्जन के मध्य का अनुपात ।  
 Seepage : स्रवन ; रिसना ; क्षरण ; सतही जल का धीरे-धीरे भूमि में नीचे उतरना ।  
 Segment : वृत्तखण्ड ; भूखण्ड ; खण्ड ; अंशों में विभक्त करना ; अंश मानचित्र ; (मानचित्र का रेखा द्वारा विभाजित भाग) ।  
 Seiche : प्रकम्पी जल तरंग ;



- तरंग ।
- Seif dune (Arabic) : पवनानुवर्ती लम्बा बालू स्तूप ; अनुदैर्घ्य रेत का टीला ।
- Seismic focus or hypocentre : भूकम्प मूल ; भूकम्प उद्गम केन्द्र ।
- Seismic wave : भूकम्प तरंग ; भूकम्प लहर ।
- Seismogram : भूकम्प अभिलेख ।
- Seismograph : भूकम्प सूचक यन्त्र ; भूकम्प लेखन यन्त्र ।
- Seismography : भूकम्प चित्रण ; भूकम्प अभिलेख विद्या ।
- Seismology : भूकम्प विज्ञान ; भूचाल विद्या ।
- Seismometer : भूकम्प तरंग वेग मापक यन्त्र ; भूकम्प वेग मापी ।
- Seismotectonic line : भूकम्प मूलक अंश रेखा ।
- Seistan : 120 दिवसीय पवन ; पूर्वी ईरान की सीस्टान पवन ; पूर्वी ईरान में अन्तिम मई से अन्त सितम्बर तक उत्तर उत्तर-पश्चिम से चलने वाली (70-120 मील प्रति घण्टे की गति की) तीव्र वायु ; सीस्टान ।
- Selective logging : (मिश्रित वनों से) चयनात्मक परिपक्व वृक्ष काटना ; चयनात्मक निर्वनीकरण ।
- Self reading staff : समतलन यन्त्र दूर-बीन से पढ़ी जाने वाली अंकदर्शी छड़ ; अंकदर्शी पैमाइश छड़ ।
- Seluka (Arabic) : काष्ठ कुदाली ; गढ़ा खोदने की लकड़ी ।
- Selva (por.) : (अमेजन बेसिन के) उष्ण फटिवन्धीय आर्द्र वन ; भूमध्य रेखीय सेल्वा वन ।
- Semang : (दक्षिण म्याम तथा मलाया के) सेमांग आदिवासी ।
- Semiarid climate : अर्द्ध शुष्क जलवायु ।
- Semiarid forest : अर्द्ध शुष्क वन ।
- Semiarid tropics : अर्द्धशुष्क अयन मण्डल क्षेत्र ; अयनवृत्तीय अर्द्धशुष्क भाग ।
- Semi artesian well : पातालतोड़ कुआँ जिसका जल सतह तक नहीं पहुँचता ;
- हो ; न्यून जल स्थैतिक दाबी पाताल-तोड़ कुआँ ; अर्द्ध उरल्लुत कुआँ ।
- Semidesert : अर्द्ध मरुस्थल ।
- Semidesert vegetation : अर्द्धमरुस्थलीय वनस्पति ।
- Semi diurnal tide : अर्द्धदिवसीय ज्वार भाटा ; दिन के दो ज्वार व दो भाटे ।
- Semi enclosed sea : (महाद्वीपीय सीमाओं से घिरा) अर्द्धसंवृत समुद्र ।
- Semi natural vegetation : मानव प्रभावयुक्त प्राकृतिक वनस्पति ; निर्वनीकरण के पश्चात् पैदा होने वाली प्राकृतिक वनस्पति ।
- Send, of wave : दूटी जल तरंग के उतरते पानी का वेग ; उतरती लहर का वेग ; दूटी लहर के प्रबल प्रहार की (छप छप की) आवाज ।
- Senile : जीर्णविस्था ; वृद्धावस्था ।
- Senile river : वृद्ध नदी ; नदी विकास चक्र की जीर्णविस्था ; नदी की वृद्धावस्था ।
- Sensitive latitudes : उत्तरी गोलार्द्ध का मध्य अक्षांशीय हिमानी क्षेत्र ; संवेदनशील अक्षांश रेखाएँ ; परिवर्तित ऋतु के साथ तुरन्त प्रभावित होने वाले उत्तरी गोलार्द्ध के मध्य अक्षांशीय हिमानी क्षेत्र ।
- Sensitiveness of level tube : लेवल ट्यूब की सुग्राहिता ; स्पिट लेवल संवेदनशीलता ; समतल दर्शक नली की संवेदनशीलता ।
- Sepia print : भूरे रंग का मुद्रण ।
- Sequent form : अनुवर्ती आकृति ; शृंखलाबद्ध रचनाकृति ; परम्परागत (स्थल) स्वरूप ।
- Sequential land form : (मूल संरचना की) लुप्तावशेष स्थलाकृति ; अनुवर्ती (अवशेष) स्थलरूप ; परिणामी स्थलाकृति ।
- Sequent occupance : क्षेत्रीय परिवर्तित भूगोल के सामयिक प्रकृति चित्रण का अनुक्रम ; अनुवर्ती क्षेत्र अधिकांशिता ।
- Serac (Fr.) : हिम सतह के नुकीले टुकड़े ; हिम दंतुरता ; हिम प्रपाती शृंग ;

तीक्ष्ण हिम टुकड़े ।

Seral community : विकासशील वन-स्पति जगत ।

Sere : वनस्पति जगत का विकास चक्र ।

Sericulture : रेशम उत्पादन ; रेशम के कीड़ों का पालन ।

Series : शृंखला ; श्रेणी ; अनुक्रम ; वर्ग ; पर्वत शृंखला—युगान्तर तक निर्मित पहाड़ी श्रेणियाँ ; स्तरित संरचनात्मक शृंखला ; भूगर्भीय संरचना युग की परतदार (स्तरित) इकाई ।

Series maps ; शृंखलित मानचित्र ; क्रम मानचित्र ; मानचित्र शृंखला ; व्यवस्थित मानचित्र क्रम ।

Serif, Seriph, Ceriph : अक्षर के अन्तिम भागों पर खींची गई आड़ी रेखा ; अक्षरान्त आड़ी रेखा ; सेरिफ ।

Serir (Arabic) : बजरीयुक्त पथरीले मरुस्थल ।

Serozem (Russian) : घूसर मिट्टी ; मध्य शीतोष्ण कटिबंधीय मरु मृदा ।

Serpentine : सर्पिल ; घुमावदार ; कुण्डलित ; सर्पिल चितकवरे रंग की मुलायम चट्टानें ; रेशेदार मैग्नेशियम सिलिकेट शैल खनिज ।

Sesamum : तिल ।

Set : हवा, ज्वार या धारा की दिशा ; वर्ग ; व्यवस्थित करना ; विठाना ; जोड़ना ।

Seter : नार्वे के उच्च क्षेत्रीय चरागाह ; वर्ष पिघलने पर ग्रीष्मकालीन पर्वतीय कृषि भूमि ।

Setting out cross-section : अनुप्रस्थ परिच्छेद चित्रण ।

Settled area map : आवासित क्षेत्र मानचित्र ।

Settlement : अधिवास ; वस्ती ; आवास ; मानव वास स्थान ।

Seven Seas : सात समुद्र (प्राकृतिक, उत्तर व दक्षिण आन्ध्र, उत्तर व दक्षिण प्रशान्त, हिन्द तथा दक्षिणी महासागर) ।

Sewage irrigation : गन्दे पानी की सिंचाई ; अवगल सिंचाई ।

Sex pyramid : जनसंख्या का स्तूपीकार

आरेख ; स्त्री पुरुष सूची स्तम्भ ; लिंग भेद शंकु स्तूप ।

Sextant : शीर्षलम्ब मापी यन्त्र ; सूर्य की या अन्य ऊँचाई प्राप्ति हेतु कोणीय दूरी मापने का यन्त्र ; सेक्सटेण्ट ।

Sg wave : मन्द गतिक एस-जी. अनुप्रस्थ गीण तरंग ; मन्द गतिक तिर्यक् तरंग ।

Shade temperature : छाया में लिये गये तापमान ; स्टीवेन्सन स्क्रीन ताप ; सामान्य तापमान ।

Shading : छायांकन ; रेखांकित आभा ; आभा देना ।

Shadoof, Shadouf, Shaduf (Arabic) : शदूफ—सिंचाई की डोल ; ढँकली ; कुएँ से डोली डण्डे द्वारा पानी उठाकर बाहर निकालना ।

Shaft : लम्बवत् खान द्वार ; खान की सुरंग ; चिमनी का सिरा ; तना ; डण्ठल ; विजली की कौंध ।

Shake hole : (चूने के क्षेत्र के) ध्वस्त गहरे शुष्क गर्त ; लम्बवत् ध्वस्त गर्त ; गहरा गढ़ा (शुष्क) ।

Shake-wave (S. wave) : अनुप्रस्थ गीण तरंग ; तिर्यक (आड़ी) तरंग ; सामान्य भूकम्प तरंग ।

Shale : (पंक अवसाद निक्षेपित) शैल ; स्लैटी शैल ; स्तरिका शिला ; परतदार शैल ; पत्तीदार पर्तली चट्टान ।

Shallow depression : न्यून निम्न दाब क्षेत्र ; लघु चक्रवात ; उथला गर्त ; कम गहरा गढ़ा ।

Shallow water zone : (60-200 मीटर गहरा) उपतटवर्ती क्षेत्र ; निम्न ज्वारीय तल से महाद्वीपीय जल मग्न तट के मध्य का क्षेत्र ; उथला तट जल क्षेत्र ।

Shamal (Arabic) : ईरानी मैदानों में चलने वाला ग्रीष्मकालीन उत्तर-पश्चिम श्रंघड़ ; शुष्क व धूलभरी सेमल वायु ।

Shape : आकृति ; आकार ; गठन ; बाह्याकृति ।

Sharp crested ridge : तीक्ष्ण गिगर की श्रेणी ; नुकीली चोटियों की श्रेणी ।

Shatter belt : सङ्घटित (चूर-चूर)

पट्टी ; भूहलचल से क्षत-विक्षत शैल क्षेत्र पट्टी ; विसरण क्षेत्र ; राजनीतिक अस्थिरता का क्षेत्र ; (विश्व शक्तियों की शीत युद्ध नीतियों के मध्य फंसे सामरिक महत्त्व के) युद्ध संघर्षरत देशों का क्षेत्र ।

Shattering : टूट-टूट कर बिखरना; खण्डित होना ; चट्टानों का टुकड़े-टुकड़े होना ।

Shaw : झाड़ी ; झाड़-झंखाड़ ; कंटीले लघु वन ।

Shealing : चरागाह की लघु झोंपड़ी ; झोंपड़ी ।

Shear : (दबाव व तनाव से अंश मूलक) चटकन ; चट्टानों का टूटना ; भेड़-बकरी की ऊन उतारना ।

Shear and split : टूटना व छिटकना ; कटना-फटना ।

Shear crack : विरूपण फटन ; सामान्य ऊपरी चटकन ; आंशिक रूप से टूटा आंशिक रूप से जुड़ा ।

Shear fault : कटान मूलक स्तर अंश ; चटकन निमित्त अंश ।

Shear plane : विरूपण सतह ; समान फलकीय दरारी तल ; फटनयुक्त सम चौरस भूमि ।

Shear steel : परतदार इस्पात ।

Shebka : दक्षिण अल्जीरियाई नखलिस्तान के मूल निवासी—शेवका ।

Sheep : भेड़ ; मेघ ।

Sheep back (Rock) : हिमानी अपघर्षण एवं स्तर उन्मूलन—भेड़ पृष्ठ शैल ; मेघ शिला ; हिमानी घषित मेघाकारी शैल (जिसका प्रवाह—दिशा ढाल खड़ा तथा विषम हो तथा प्रवाह विरुद्ध ढाल क्रमिक व चिकनी गोलाई का हो) ।

Sheep rearing : भेड़पालन उद्योग ।

Sheep run : भेड़ चरागाह ; भेड़ पालन केंद्र का चरागाह ।

Sheer force : लम्बवत् गति ; उठान शक्ति ।

Sheet clouds : स्तरित मेघ ; पतली मेघ ।

Sheet erosion, Sheet wash : धरातली क्षीण मृदा कटान ; विशाल क्षेत्रीय क्षीण स्तरित मृदा अपरदन ; फलकीय

क्षीण अपरदन ।

Sheet flood, Sheet flow : बाढ़ का चौड़ा फैलाव ; प्लवी जल विस्तृति पाट ; फलकीय जल प्रवाह ।

Sheeting : बाह्य परत विभंजन ; चट्टान की ऊपरी परतों का विखण्डन ।

Sheet of ice : हिम विस्तार ; हिम स्तरित क्षेत्र ।

Sheet of water : जल विस्तार ; जल का चौड़ा फैलाव ; प्रवाह पाट ।

Shelf : जलमग्न शैल श्रेणी ; प्रक्षिप्त शिला फलक ; पट्टी ।

Shelf, continental : महाद्वीपीय जलमग्न तट ; (600 फुट तक की गहराई का) तटीय समुद्री भाग ; 1° या कम ढाल का तटवर्ती समुद्र स्थल ।

Shelf ice : (अण्टार्कटिक सीमावर्ती) प्लवी हिम शिला ।

Shelf sea : महाद्वीपीय जलमग्न तटवर्ती सागर ; अधिमहाद्वीपीय सागर ; टेथिस सागर का उत्तरी भाग ; महाद्वीपस्थ उथला सागर ।

Shell : सीपी ; शंख ; समुद्री घोंघा ।

Shell : बाह्य शैल परत ; बाह्य आवरण ; तह ; पत ; छिलका ; पपड़ी ।

Shell sand : सीप चूर्णित बालू ; सीप बालू ।

Shelter : सुरक्षा ; शरण ; रक्षा पट्टी ; छप्पर ; वचाव ।

Shield : पूर्व कैम्ब्रियाई कठोर शैल पुञ्ज ; कठोर एवं अपरिवर्तनीय स्थल खण्ड ; कठोर फलक ; शील्ड ।

Shield, continental : महाद्वीपीय कठोर शैलखण्ड ; महाद्वीपीय शील्ड ।

Shield volcano : पैठिक लावा का ज्वालामुख ; अधिक तरल लावा फँकने वाला पठारी ज्वालामुख ; शील्ड ज्वालामुख ।

Shieling (Scot.) : ग्रीष्मकालीन चरागाह की अस्थायी झोंपड़ी ; अस्थायी लघु कुटीर ।

Shift : (अंश के विपरीत भाग पर) शैल विस्थापन ; शैल स्थानान्तरण ; स्थान परिवर्तन ।

Shifting cultivation : भूमिगत कृषि ;

- जंगल साफ करके नयी खेती करना ; स्थानान्तरणशील कृषि ।
- Shifting head** : विवर्ती ज्वार भित्ति क्षीर्ष ; नदी या भील का परिवर्तनशील संगम स्थल ; परिवर्ती उद्गम स्थल ; परिवर्ती अग्रभाग ।
- Shifting of wind belts** : परिवर्तनशील वायु पेटियाँ ; स्थानान्तरणशील वायु पेटियाँ ; हवाओं की पेटियों का खिसकना ।
- Shingle** : समुद्री गोल चिकने कंकड़-पत्थर ; बालू तटीय घषित गोल पत्थर ; धारा घषित गोल पत्थर ; बालू तटीय कंकड़-पत्थर ।
- Ship canal** : जहाजी नहर ; कृत्रिम जहाजी जल मार्ग ; समुद्र से जुड़े अन्तर्स्थलीय जल मार्ग ।
- Shipping** : समुद्री परिवहन ; नौपरिवहन ; समग्र जलयान समूह ।
- Ship rock** : सामुद्रिक ज्वालामुखी दैत्य शैल ; विस्तृत (समुद्री) लावा शैल ।
- Shoal** : (समुद्र, नदी या भील का) धीरे-धीरे उथला होना ; उथला क्षेत्र ; पंक बालू तट ; छिछला वजरी तट ; बालू निक्षेप से तट का उथला होना ।
- Shock wave** : (भूकम्प) आघाती तरंग ; भूकम्प (प्रहार) तरंग ।
- Shoe** : आघार खण्ड ; (तिपाही की) आघारी ; आघार पाद ।
- Shooting in grade** : स्तरी ढाल समतलन के मध्यवर्ती स्टेशन कायम करना ; ढलान संतुलन स्तर रेखा के मध्य घनात्मक (+) ढाल अंकित करना ।
- Shooting star** : उल्का ; टूटता तारा ; आकर्षण केन्द्र से विपथगामी तारा ।
- Shopping precinct** : नगर का विनिमय केन्द्र ; नगरीय क्रय क्षेत्र ।
- Shore** : तटवर्ती क्षेत्र ; तट ; छोर ; तीर ; किनारा ; उच्च व निम्न ज्वारीय तरंग के मध्य का तटवर्ती क्षेत्र ।
- Shore drift theory** : तटीय प्रवाह सिद्धान्त ; तटवर्ती अपवाह सिद्धान्त ।
- Shore face terrace** : समुद्र अपघर्षण वेदिका का बाह्य भाग ; तरंग निक्षेपित
- पदार्य निमित्त तटीय वेदिका ; तटा-भिमुख वेदिका ।
- Shore line** : तट रेखा ; तटीय क्षेत्र रेखा ।
- Shore lines of emergence** : उन्मग्न तट रेखाएँ ; निर्गमन तट रेखाएँ ; महाद्वीपस्थ सागर तल के आनुपातिक रूप से उभरे क्षेत्र की तट रेखाएँ ।
- Shore lines of submergence** : जलमग्न तट रेखाएँ ; निमग्न तट रेखाएँ ।
- Shore zone** : तटीय ज्वार सीमा क्षेत्र ; निम्नतम भाटा तथा उच्चतम ज्वार के मध्य का तटीय क्षेत्र ।
- Short range forecasting** : (5 दिन से कम की) अल्पकालिक मौसम भविष्यवाणी ; अल्पकालीन मौसम पूर्वानुमान ।
- Short staple cotton** : छोटे रेशे वाली कपास ; 7/8 इंच से कम रेशे की कपास ।
- Short ton** : अमरीकी टन (2000 पोण्ड का भार) ।
- Shott (Arabic)** : उष्ण मरुस्थली खारी भील ; उथली खारी भील ।
- Shoulder** : उभरा पहाड़ी भाग ; गोल शैल बाहु ; घाटी पार्श्व बाहु ; हिमघाटी की पार्श्व फलक ; घाटी पार्श्व वेदिका ।
- Shower** : फुहार ; बौछार ; वृष्टिपात ।
- Shrinkage** : हिमानी का संकुचन ; हिम अपसरण ; हिमानी का छोटा होना ; सिकुड़न ।
- Shrub** : झाड़ी ; नववृक्ष ।
- Sial** : सियाल परत ; सिलिका-एल्यूमीनियम की (ऊपरी) भूपरत ; 2.65 से 2.70 घनत्व की पृष्ठीय ग्रेनाइट शैल ।
- Siberian shield** : साइबेरियाई शील्ड ; अंगारा लैण्ड ।
- Side real clock** : नाक्षत्र-घड़ी ; 24 घण्टे की नाक्षत्र-समय मापी घड़ी ।
- Side real day** : नाक्षत्र दिवस (नाक्षत्र दिवस सौर दिवस से 3 मिनट 56 सैकण्ड छोटा होता है) ।
- Side real month** : नाक्षत्र माह (27.32161 दिन का) ।
- Side real time** : नाक्षत्र गतिक समय ; नाक्षत्र काल ; वसन्त विषुव का

- समय-कोण ।
- Side real year : नाक्षत्र वर्ष (365 दिन 6 घण्टे, 9 मिनट 10 सैकण्ड का काल) ।
- Siderite : उल्का लोह ; सिडेराइट लोह किस्म ।
- Sierozem : घूमर मिट्टी ; मध्य शीतोष्ण कटिबन्धीय मरु मृदा ।
- Sierra (Sp.) विषम दंतुर शृंगों की पर्वत माला ; दाँतेदार प्रक्षिप्त ऊँची-नीची चोटियों की पर्वत शृंखला ।
- Sieve maps : पारदर्शी कागज पर चित्रित मानचित्र शृंखला ; अक्षीय मानचित्र शृंखला ।
- Sif dune : पवनानुवर्ती बालू स्तूप ; अनुदैर्घ्य (लम्बा) रेत का टीला ।
- Sight vane : दृश्य रेखा छिद्र ; विलोकन रेखा छिद्र ।
- Sight rails : रेखा व ढाल निश्चित करने की अनुप्रस्थ पट्टी ; दो खम्भों के सहारे आधा शीर्षस्थ पट्टा ।
- Sight rule : दर्श. रेखक ; विलोकन रेखक ; एलिडेड ।
- Silhouette : तिमिर चित्र ; छाया चित्र ।
- Silica : सिलिका ; शैलखड़ी ।
- Siliceous, Silicious sinter : गर्म जल स्रोत के चारों तरफ जमा सिलिकीय शैल निक्षेप ; गोजर के चारों तरफ का कठोर चट्टानी जमाव ; सिलिका प्रधान सिन्टर शैल ।
- Sill : परतस्तर के मध्य जमा अनुप्रस्थ पैठिक शैल ; सिल ; अन्तर्भेदी अनुप्रस्थ पैठिक शैल ; समुद्र तली पात्रों को अलग करने वाली अन्तःसागरीय श्रेणी ।
- Silo : घास घर ; घास संग्रह भण्डार ।
- Silt : साद ; महीन तलछट ; तल में नीचे बैठने वाली मृदा ।
- Silty soil : साद मृदा ; तलछट मृत्तिका (80% से अधिक साद वाली मिट्टी) ।
- Silurian period : आदि जीव-सृष्टि महायुग का तृतीय भूगर्भ काल—सिल्युरियन युग ; C440—400 लाख वर्ष पूर्व का प्रवालादि युग ।
- Silver : चाँदी ; रजत (धातु) ।
- Silver thaw : पारदर्शी उज्ज्वल तुपारी हिम परत ।
- Sima : सीमा परत ; सिलिका-मैग्नेशियम की सियाल से नीचे की भूपरत ; 3'0 से 3'3 घनत्व के समुद्र तल शैल ।
- Similar triangles : समतुल्य त्रिभुज ; (मानचित्र को छोटा-बड़ा बनाने की) समत्रिभुज विधि ।
- Simoom, Simoon (Arabic) : (उत्तरी सहारा व अरब की) मरुस्थली घूलभरी आंधी ; पर्वतीय शुष्क व उष्ण सिमूम अंधड़ ।
- Simple conical projection with one standard parallel : एक प्रामाणिक अक्षांश रेखा का सामान्य शंक्वाकार प्रक्षेप ।
- Simple conical projection with two standard parallels : दो प्रामाणिक अक्षांश रेखाओं का सामान्य शंक्वाकार प्रक्षेप ।
- Simple cylindrical projection : सामान्य बेलनाकार प्रक्षेप ।
- Simple line graph : शुद्ध रेखिक चित्र ; सामान्य रेखा ग्राफ ।
- Simpson's rule : क्षेत्र ; परिकलन का सिम्पसन सिद्धान्त ।
- Sinanthropus : चीनी वनमानुष ।
- Sine : ज्या ; साइन ।
- Sink, Sink hole : जल निर्गम छिद्र ; विलयन छिद्र ; घोल रन्ध्र ; चूने के प्रदेश का लम्बवत् गहरा छिद्र ।
- Sink valley : जल निर्गम घाटी ; अपवाहिका घाटी ।
- Sino— : चीनी ।
- Sinter : गोजर के चारों तरफ जमा कठोर चट्टानी जमाव ; गर्म जल स्रोत के चारों तरफ जमा सिलिकीय शक्त चट्टानी जमाव ।
- Sinter cone : साद शंकु ; सिन्टर शंकु ।
- Sinter deposit : साद निक्षेप ; सिन्टर निक्षेप ।
- Sinuate : तरंगित ; लहरदार ; वक्रता ।
- Sinusoidal projection : ज्यावक्रीय

- प्रक्षेप ; सिनुसाइडल प्रक्षेप ।
- Siphon** : उल्टे यू-आकार की कन्दरा-प्रवाह नाली ; (प्रवाहल से ऊँची उठी हुई) कन्दरा प्लवी प्रवाह नाली ।
- Sirocco (It.)** : सहारा से दक्षिण इटली तक चलने वाली शुष्क व उष्ण वायु ; सहारा की उष्णतम वायु का इटालवी नाम ।
- Site** : स्थान ; स्थल ; स्थानिक आवास लक्षण ; आवास - स्थलरूप ।
- Situation** : क्षेत्रीय परिवेश में नगर की स्थिति ; अधिवास स्थल के चारों तरफ की प्राकृतिक स्थिति ; स्थिति ; अधिवास क्षेत्रीय वस्तु स्थिति ; वस्तु स्थिति ।
- Sixth power law** : (नदीधारा की वहन शक्ति सम्बन्धी हॉफकिन्स का) वेग का षष्ठ-घात अनुपाती सिद्धान्त [धारा वेग दुगुना होने पर वहन शक्ति ( $=2^6$ ) 64 गुनी तथा धारा वेग तिगुना होने पर वहन शक्ति ( $=3^6$ ) 729 गुनी हो जाती है] ।
- Size** : आकार ; परिमाण ; तम्बाई-चौड़ाई ; विस्तार ; नाप ।
- Skeletal soil** : नवनिर्मित मिट्टी ; नवीन मिट्टी की क्षीण परत ; अपाश्विका मृदा ।
- Skerry** : तट के समान्तर दूरवर्ती समुद्री द्वीप माला ; निम्न गोल द्वीप ; चिमनी द्वीप ; शैल द्वीप ।
- Skerry-guard** : द्वीपमाला व तट के मध्य का शान्त समुद्री जल ; द्वीप शृंखला विभाजक ।
- Sketch** : रेखाकृति ; रेखांकन ; प्रारूप ।
- Sketch block diagram** : खण्ड आरेखित चित्र ; चित्रिय खण्ड आरेख ; खण्ड प्रारूप चित्रण ।
- Skew-base** : विषम आधार तल ; चाप-आधार ।
- Skewness graph** : वक्रता ग्राफ ।
- Sky** : आकाश ; व्योम ; नभ ; आसमान ; अन्तरिक्ष ; गगन ।
- Sky brightness** : नभ निर्मलता ; आकाश-उज्वलता ।
- Sky cover** : मेघ मात्रा ; मेघाच्छादन ।
- Skyline** : क्षितिज ; क्षितिज रेखा ।
- Skyscraper** : गगनचुम्बी अट्टालिका ; बहुमंजिला प्रासाद ; अनेक मंजिली इमारत ।
- Slab** : पट्टी ; प्रस्तर खण्ड ; शिला फलक ।
- Slack** : जलधारा का शान्त जल भाग ; ज्वारभाटे का स्थिर काल ; तटीय बालू के टीलों की कतारों के मध्यवर्ती गर्त ।
- Slack** : विद्यमान स्रोत का पूर्ण उपयोग नहीं कर पाना (अतिरिक्त मजहूरी से अधिक उत्पादन लेना) ।
- Slack water** : उतरता ज्वार जल ; भाटा ।
- Slag** : पैठिक धातुमल ; इस्पात मल ; धातु परिद्रावक मल ; धातु मल ।
- Slaking** : पंक पर्तिली चट्टान का खुली वायु में चूर-चूर होना ; चूना बुझाना ; बुझाना ।
- Slash** : वानस्पतिक साद ; पैड काटना ।
- Slate** : स्तरिका रूपान्तरित शैल ; शैल कायान्तरित पर्तिली चट्टान ; स्लेट शैल ।
- Slaty cleavage** : परतदार सतह के सहारे चट्टानों का खण्डित होना ; पर्ती भाजन ।
- Sledge** : बिना पहियों की एस्कीमो बर्फ गाड़ी ; बर्फ गाड़ी ।
- Sleet** : द्रवीभूत हिमपात ; हिम व जल (मिश्रण) वृष्टि ; आंशिक द्रवीभूत हिमकण वर्षा ।
- Slice, fault** : स्तर भ्रंशन खण्ड ; भ्रंशीय भ्रंश ; भ्रंशीय पर्त खण्ड ; स्तर भ्रंश से चट्टान का खण्ड-खण्ड होना ।
- Slicken-side** : स्तर भ्रंश की चिकनी व धारीदार पृष्ठीय सतह ; पट्टित व चिकनी भ्रंश सतह ।
- Slide** : शैल या मृत्तिका खण्ड का नीचे फिसलना ; खण्ड अवपात ; फिसले शैल खण्ड का शेष चिह्न ; लुढ़कना ; खिसकना ।
- Slide rule** : खिसकवाँ मापक ; स्लाइड रूल ।

**Sling-psychrometer** : सापेक्ष आर्द्रता मापक आवर्ती यन्त्र (शुष्क व आर्द्र बल्ब थर्मामीटर का संयोजित) आर्द्रतामापी आवर्ती यन्त्र ।

**Slip** : (आर्द्र भूखण्ड का) स्खलन; वृहत् खण्डक स्खलन; फिसलन ।

**Slip face** : वलुई स्तूप का वायु प्रतिकूल रक्षित पार्श्व; रेत के टीले का वायु विमुखी खड़ा ढाल ।

**Slipoff slope** : स्कन्ध ढाल; मियण्डर के उन्नतोदर ढाल से घाटी में उठा निम्न शैल बाहु; नदी भुगु का पृष्ठ ढाल; पृष्ठ भाग से उठा ढालू स्पर ।

**Slit** : रेखा छिद्र; संकोर्ण लम्बा कटाव; पतली दरार ।

**Slope** : ढाल; प्रवणता; ढलान ।

**Slope, continental** : महाद्वीपीय मग्न ढाल ।

**Slope gradient** : ढाल प्रवणता; ढाल का आनुपातिक उतार-चढ़ाव; ढलान की मात्रा; ढाल का खड़ापन ।

**Slope retreat** : ढाल प्रत्यावर्तन; ढाल का पश्चगमन; ढाल पार्श्विका का प्रगामी पृष्ठ घर्षण; ढाल का समान रूप से पीछे हटना ।

**Slough** : दलदल; कच्छ; आवद्ध जल; पश्च जल ।

**Sludging** : बफानीं भूमि पर सतही हिम द्रव-पंक का प्रवाह; (हिमीकृत भूमि पर) सतही हिम द्रव निक्षेप (कीच) प्रवाह ।

**Slump** : विरूपणकृत शैल अवपात; चट्टानों के चटकने से निर्मित घरातली पदार्थ का वहन; अवसाद; अवपात; घँसना; वृहत् संचलन ।

**Slumping avalanche** : अवपात हिमानी; प्रवाही हिम शैल; हिम प्रपाती अवसाद ।

**Slurry** : पतले गारे का प्रवाह; तरल पंक वाह; वाही कीचड़ ।

**Small capitals** : लघु शीर्ष अक्षरांकन ।

**Small circle** : लघु वृत्त; भूमध्य रेखा के अतिरिक्त सभी अक्षांशीय वृत्त; भूवृत्त जिसको सतह भूकेन्द्र को नहीं छूती हो ।

**Small holding** : न्यून कृषि क्षेत्र स्वा-मित्व; न्यून जोत; लघु कृषि क्षेत्र ।

**Small scale industry** : लघु उद्योग ।

**Small scale map** : लघु मापक मान-चित्र ।

**Smelter** : परिद्रावक; धातु को पिघलाने तथा साफ करने की भट्टी ।

**Smith's relative relief method** : स्मिथ की क्षेत्रीय सापेक्ष स्थलाकृति चित्रण विधि; सापेक्ष भूआकृति चित्रण पद्धति ।

**Smog** : धूस्र व कोहरा मिश्रण; स्थल हिम कणीय घना पीला कोहरा; घने हिम-कणों के रूप में जमा निम्नस्थ स्थलीय धूम-कोहरा ।

**Smoke** : धुआँ; धूस्र; धूम; स्याह धुन्ध ।

**Smoky mountain** : धुएँदार पर्वत; ज्वालामुखी जिससे धुआँ निकलता रहता है; धुआँ उगलने वाला पर्वत; धूमिल पर्वत ।

**Smooth curve graph** : सरल वक्र ग्राफ; निष्कोण ग्राफ ।

**Smooth topography** : समस्थलाकृति; समतल स्थल रूपरेखा ।

**Smudgy** : मानचित्र की धुँधली रेखाएँ; धँव्हेदार; धुँधला; धुएँदार ।

**Snag** : प्रक्षिप्त नुकीली चट्टान; गाँठ; पर्वत गाँठ; जलगत प्रक्षिप्त वृक्ष या शैल पुञ्ज; कटा हुआ तना ।

**Snout, glacier** : हिमानीय अभिमुख; घाटी हिमानी का अन्तिम भाग; हिमानी का उन्नतोदर छोर; हिमानीय अग्र-भाग ।

**Snow** : हिम; बर्फ ।

**Snow-avalanche** : हिम अवपात; हिम सम्पात; गुरुत्वाकर्षण द्वारा हिम पुञ्ज का टूट-टूट कर पर्वत से नीचे गिरना; हिम शैल वाह ।

**Snow bridge** : हिम दरार पर फैली हिम फलक; हिमदरार के आरपार फैली हिम विस्तृति ।

**Snow capped** : हिमावृत्त शिखर; बर्फीली चोटी वाला पर्वत; हिम से ढका शीर्ष ।

**Snow-drift** : अपवाही हिम ; हिम अप-  
वहन ; वायु प्रवाही हिम राशि ।  
**Snow-eater** : हिम क्षेत्रीय उष्ण वायु ;  
हिम भक्षणी वायु ।  
**Snow fall** : हिमपात ।  
**Snow field** : हिम क्षेत्र ; हिम प्रदेश ;  
पर्वत या पठारों के मध्य तली पात्रनुमा  
विस्तृत स्थायी हिम क्षेत्र ।  
**Snow limit** : हिम सीमा क्षेत्र ; हिमा-  
च्छादन सीमा रेखा ; हिमावरण  
सीमान्त ।  
**Snow line** : हिम रेखा ; स्थायी हिम  
आवरण की निम्नतम सीमान्त रेखा ।  
**Snow patch erosion** : बर्फ से ढकी  
चट्टानों का रासायनिक अपक्षय ; हिम  
क्षेत्रीय शैल विखण्डन ; हिमानी सीमाओं  
से बाहर का हिम कार्य ।  
**Snow storm** : बर्फौला तूफान ; बर्फानी  
वण्डर ।  
**Snowy mountain** : हिम षवल गिरि ;  
बर्फ से ढका पर्वत ; हिमाच्छादित  
पर्वत ।  
**Soak** : सोखना ; भीगना ; तर होना ;  
आर्द्र होना ; चूसना ।  
**Soap stone** : घीया पत्थर ; शैलखड़ी ;  
सोपस्टोन ।  
**Social geography** : सामाजिक भूगोल ;  
सांस्कृतिक भूगोल ।  
**Social maps** : सांस्कृतिक मानचित्र ; जन-  
संख्या ; ग्राम्य तथा नगरीय आवास  
तथा सामाजिक कार्यकलापों के मान-  
चित्र ।  
**Sodium chloride** : खाने का नमक ;  
नमक ।  
**Soffione, Soffoni, Suffione** : घुआँरे  
ज्वालामुखी के धूम्र निर्गम पथ ; वाष्प  
मुख ; वाति मुख ।  
**Soft wood** : कोणधारी वनों की इमारती  
व लुब्धी लकड़ी ; कोणधारी वनीय  
लकड़ी ।  
**Soil** : मिट्टी ; मृत्तिका ; मृदा ; भूमि ;  
जमीन ; (शैल अनाच्छादनकृत) पृथ्वी  
का ऊपरी पतला स्तर ।  
**Soil ablation** : भू अपक्षरण ; ऊपरी मिट्टी

का परती कटान ।  
**Soil climate** : मिट्टी की ताप व आर्द्र  
श्रवस्था ; भूमि ताप व आर्द्रता ।  
**Soil conservation** : भूमि-संरक्षण ;  
कटान से भू-रक्षण ।  
**Soil creep** : पंक सर्पण ; मिट्टी का रगड़  
खाते हुए खिसकना ।  
**Soil erosion** : मिट्टी का कटान ;  
मृत्तिका अपरदन ; भूमि अपक्षय ।  
**Soil flow** : हिम द्रव निक्षेपित सतही पंक  
प्रवाह ; सतही पंक प्रवाह ।  
**Soil geography** : मृदा भूगोल ; मिट्टी  
का भौगोलिक अध्ययन ।  
**Soil horizon** : मृदा संस्तर ; भूमि के  
लम्बवत् अनुभागों की परतें ।  
**Soil map** : मृत्तिका वर्ग मानचित्र ;  
मिट्टियों के वर्गीकरण का मानचित्र ।  
**Soil moisture** : भूमि आर्द्रता ; मिट्टी  
का गीलापन ।  
**Soil profile** : धरातली मिट्टियों का खड़ा  
विभाजन ; पृष्ठ को आधारतल तक  
काटने पर प्रदर्शित मृदा संस्तर वर्ग ;  
भूमि परिच्छेदिका ।  
**Soil series** : युगांतर तक निर्मित मृदा ;  
भूगर्भीय संरचना युग की स्तरित  
मिट्टियाँ ।  
**Soil texture** : मिट्टी के कणों का  
आकार ; मृत्तिका गठन ; मिट्टी की  
संरचना ।  
**Soil water zone** : अविभीम जल अंचल ;  
भूमि जल क्षेत्र ।  
**Solano (Sp.)** : दक्षिण-पूर्व स्पेन में चलने  
वाली उष्ण व शुष्क पर्वतीय सोलाना  
वायु ।  
**Solar constant** : सौर-उष्मांक ; सौर  
विकिरणंक ; (2 ग्राम कैलोरी प्रतिवर्ग  
सेण्टीमीटर प्रति मिनट की दर से वायु-  
मण्डल की बाह्य सीमा में सौर-विकिरण  
की प्राप्ति) ।  
**Solar corona** : सौर किरीट ; सौर प्रभा  
मण्डल ; सौर परिवलय ।  
**Solar day** : सौर दिवस ।  
**Solar eclipse** : सूर्य ग्रहण ।  
**Solar energy** : सौर ऊर्जा ।



- Solari meter : सौर विकिरण घनता मापक यन्त्र ।
- Solar radiation : सौर विकिरण ।
- Solar system : सौरमण्डल ; सौर जगत् ; सौर परिवार ।
- Solar year : सौर वर्ष ; पृथ्वी का पूर्ण परिक्रमण काल ; (365.2422 माध्य ; सौर दिन) ।
- Sole : हिम नदीय आघार तल ; हिमघात क्षेत्रीय निम्नस्थ प्रहारस्थल (तल) ।
- Solenoid : (समदाय व सम घनत्व सतही परिच्छेद पर निर्मित) वायुमण्डलीय नलिका ।
- Solfatura (It.) : गन्धकीय धुआँरे ; गैस व वाष्प छोड़ने वाले ज्वालामुखी ।
- Solid geology : आद्यशैल भूविज्ञान ; पृथ्वीय निक्षेप से नीचे की चट्टानों का भूविज्ञान ; सांद्र भूगर्भ शास्त्र ।
- Solifluction, Solifluxion : हिम द्रव निक्षेपित सतही पंक प्रवाह ; बर्फानी सतह की पंक प्रवाह ।
- Solitary wave : एक शृंगी तरंग ।
- Solon chalk (Russian) : अविक्षारीय मृदा परत ; (मरु क्षेत्र में) अतिक्षारीय मिट्टी की परत का जमना ।
- Solonetz : (सुवृष्टि क्षेत्रीय) क्षार मिट्टी ; खारी मिट्टी ; क्षारीय मृदा ।
- Solstice : संक्रान्ति ; अयनान्त ; अयनकाल (भूमध्यरेखा से उत्तर या दक्षिण में सूर्य की कर्क व मकर रेखा पर सर्वाधिक दूरी का काल) ।
- Solstitial point : (उत्तरी या दक्षिणी) अयन सीमा ; अयनान्त बिन्दु ।
- Soluble : घुलनशील ; द्रवणीय ; विलय-शील ।
- Solum : भूमि ; मिट्टी ।
- Solution basin : विलयन तली पात्र ; चूने के क्षेत्र का विलयन बेसिन ; कार्बो-नेशन विघटन तलीपात्र ।
- Solution collapse or subsidence : (चूने क्षेत्रीय) विलयन ध्वस्त गत ; विलयनकृत आपतन खण्ड ; (कार्बोनेशन द्रवण कृत) ध्वस्त संरचना ।
- Solution pipe : (चूने के क्षेत्र का कार्बो-नेशन विलयन कृत) बेलनाकार या शंक्वाकार जलनिर्गम छिद्र ; लम्बवत् विलयन गत ; सादनिकीपित घोल रन्ध्र ।
- Somber, Sombre : घोर अन्धकारपूर्ण ; श्याम ; धुँधला ।
- Sonnenseite (Ger.) : सूर्याभिमुखी घाटी ढाल ; घाटी का सूर्य तप्त ढाल ; सूर्य सम्मुख ढाल ।
- Sopwith slaff : स्तरित खाँचेदार पंमा-इश छड़ ; समतलन यन्त्र-दूरबीन से पढ़े जाने वाले मापदण्ड ; स्ववाचित पंमाइश छड़ ।
- Sorrow of China : चीन का शोक-हार्णहो नदी ।
- Sotchi (Fr.) : (चूने के क्षेत्र के) तश्तरी-नुमा मुख के गहरे गत ।
- Souf and Mzab : अल्जीरियाई नखलिस्तान ; सफ (रेतीला), जब (पथरीला) मरुद्यान ।
- Sough : खान का समतल मार्ग ; प्रवेश समतलन ; मोरी ; निर्गम मार्ग ; मार्ग ।
- Sound : अत्यन्त चौड़ा जलमडरुमध्य ; तंग सागर द्वार ; संकीर्ण खाड़ी ; विस्तृत जलडमरुमध्य ; गहराई नापना ; तल-हटी (पेन्दी) का पता लगाना ।
- Sounding balloon : मौसम सूचक गुब्बारा ।
- Sounding line : गहराई मापने की डोर ।
- Source : उद्गम स्थल ; साधन ; स्रोत ; मूल संसाधन ।
- Source region : उद्गम प्रदेश ; स्रोत क्षेत्र ।
- South : दक्षिण ; दक्षिण दिशा ।
- South-east trades : दक्षिण-पूर्वी व्यापारिक हवाएँ ; दक्षिण गोलार्द्धीय व्यापारिक हवाएँ ।
- Southerly Burster, Buster : दक्षिण-पूर्वी आस्ट्रेलिया में चलने वाली शीतलतम ध्रुवीय शुष्क वायु ।
- Southern cross : दक्षिण गोलार्द्धीय चार तारों का समूह ; + आकृतिक नक्षत्र समूह ।
- Southern hemisphere : दक्षिणी गोलार्द्ध ।
- Southings : दक्षिणी अक्षांश ; ग्रिड केन्द्र

- से दक्षिण दिशा की दूरी ; दक्षिण-दिशिक अक्षांश ।
- South pole: दक्षिण ध्रुव ; दक्षिणी ध्रुव ।
- South westerly variables : उत्तरी गोलार्द्धीय पछुआ हवाएँ ; दक्षिण-पश्चिमी परिवर्तनशील हवाएँ ।
- Sovkhoz (Russian): रूस के राज्य ; कृषि फार्म ।
- Sowing : बोना ; बुवाई ।
- Spa : खनिज स्रोत ; स्वास्थ्यवर्द्धक (रोग-हारी) जल स्रोत ।
- Spade cultivation : अत्यल्प क्षेत्रीय कृषि ; छोटे-छोटे खेतों में हाथ से खोद कर कृषि करना ।
- Spalling : अपस्तरण ; पत्तों का उखड़ना ; तापान्तर से शैल पत्तों का छिटक कर खण्डित होना ।
- Spare lands : अव्यवस्थित कृष्य भूमि ; दूर-दूर फैला कृषि क्षेत्र ; छुट-पुट खेती ।
- Sparse population : छितराई हुई आबादी ; दूर-दूर बसी हुई आबादी ।
- Sparse settlements : अत्यल्प घने बसे अधिवास ; छितराई बस्तियाँ ; दूर-दूर बसे अधिवास ।
- Spartina town sendic : चावल की घास ; घान तृण ।
- Spate : आकस्मिक जल प्लावन ; नदी के जल में आकस्मिक वृद्धि होना ; नदी की बाढ़ ।
- Spatial distribution : क्षेत्रीय वितरण ; स्थानिक वितरण ।
- Spatial interaction : पारस्परिक क्षेत्रीय प्रभाव ; स्थानिक अन्तर्क्रिया ।
- Spatter cone: लावा विस्तृति शंकु ; (लावा के फँलने से निमित्त) क्षुद्र लावा शंकु ।
- Special erosion : नदी के अतिरिक्त अन्य (विशिष्ट) कटान ; महस्यलीय एवं हिमानीय अपरदन ।
- Specific gravity : आपेक्षिक गुहत्व ; आपेक्षिक भार ; आनुपातिक भार ।
- Specific heat : आपेक्षिक उष्मा ; (एक ग्राम जल का ताप 0° से 1°C बढ़ाने के लिये एक कैलोरी उष्मा की आवश्यकता होती है) ।
- Specific humidity : आपेक्षिक आर्द्रता ; वायु में वाष्प वजन की आनुपातिक मात्रा ; प्रति किलोग्राम वायु में ग्राम जलवाष्प (वजन) की मात्रा ।
- Specific region : निर्दिष्ट क्षेत्र ।
- Spectroheliogram : एकाकी रंग का सूर्य चित्र ।
- Speleology, Spelaeology : कन्दरा विज्ञान ; गुहा खोज विद्या ।
- Spells of water : वर्षा आवेग ; रुक-रुक कर पक्ष कालिक वृष्टि बौछार गिरना ; पक्ष कालिक बढ़ती वृष्टि ।
- Sphagnum : दलदली काई पीट ; काई-दार पंक क्षेत्र ।
- Sphere : गोला ; मण्डल ; गोल ; ग्लोब ; क्षेत्र ; (ठोस गोल आकृति जिसके केन्द्र से सतह का प्रत्येक बिन्दु समान दूरी पर हो) ।
- Sphere, celestial : खगोल ; आकाश मण्डल ।
- Sphere graph map : ग्लोब के रेखा-चित्रीय मानचित्र ; ग्लोबीय आरेखिक मानचित्र ; भूविम्ब रेखिक मानचित्र ।
- Spherical diagram : ग्लोबीय आरेख ; वृत्तीय (ग्लोब के आकार का) आरेख ।
- Spherical triangle : तीन दीर्घ वृत्तों से घिरा ग्लोबीय त्रिभुज ; वृत्तीय त्रिभुज ।
- Spheroid : गोल प्रायः पिण्ड ; गोलाभ ।
- Spheroidal parting in basalt : वासाल्ट चट्टानों का अपस्तरण ; वासाल्ट चट्टानों की परतों का (भीगने से) शैल परतों का उखड़ना ।
- Spheroidal weathering : गोलाभ अप-क्षय ; विशाल क्षेत्रीय रासायनिक अप-क्षयी अपस्तरण ; आर्द्रता (भीगने) से शैल परतों का उखड़ना ।
- Spheroid, terrestrial : पृथ्वी की गोल आकृति ; ग्लोब ; ग्लोबीय रूप ।
- Spices : मसाले ; गर्ममसाले ।
- Spilitic suit : तकियानुमा लावा संरचना ; आन्ध्र महासागरीय संरचना अनुरूप ।
- Spill bank : कृत्रिम नदी तटबंध ; कृत्रिम

- लेवीज ।
- Spill way : अधिप्लवन पक्का ढाल (मार्ग) ।
- Spill way, glacial : मार्ग से बाहर हिमानीय बहाव ; हिमनद्य परिप्लावित भील जलधारा ; पूर्व हिमयुगीन भीलों के परिवाह जल मार्ग ।
- Spindle : तकुवा ; सूत लपेटने की घुरी ।
- Spindrift : समुद्र सतही बौछार ।
- Spine : (आम्लिक लावा निर्मित) गुम्बदाकार मेरु स्तम्भनी ; पृष्ठीय नोकदार लावा उभार ; अनावृत्त भूगर्भीय आग्नेय शल ।
- Spinifex : कंटिल (मेरुस्थली) गुच्छित घास ; कंटिदार पत्तियों की वनस्पति ; थोर ।
- Spinney : झाड़ीदार वन ; झाड़ियों का झुरमुट ।
- Spinning : कताई ; धागा बनाना (कातना) ।
- Spiny : कंटीला ; कंटिदार ।
- Spiral : चक्राकार ; कुण्डलाकार ; नोकदार ।
- Spiral curve : आवर्ती वक्र ; अवस्थान्तर संलग्न वक्र ।
- Spiral nebula : कुण्डलाकार नीहारिका ।
- Spirit level : स्फिरिट तल दर्शक ; स्फिरिट लेवल ।
- Spit, coastal : तटीय भू-जिह्वा ; संलग्न तट भित्ति ; समुद्र में प्रक्षिप्त शैल खण्ड का सिरा ; लम्बा संकरा अन्तरीप ।
- Splinter, fault : विदीर्ण भ्रंश ; विभंजन भ्रंश ।
- Splitting : विभंजन ; विदीर्ण ; छोटे-छोटे टुकड़े होना ।
- Splitting plane : विभंजन सतह ; खण्डित सतह ; विदीर्ण सतह ; टूटने का तल ।
- Spoil : खान का विखण्डित मलबा ; निक्षेपित खान का मलबा ।
- Spoke graph : किरणवत् रेखाचित्र ।
- Spongy lava : झालीदार लावा भाग शैल ; सूक्ष्म कणिक छिद्रिल लावा शैल ; जलशोषक आग्नेय शैल ।
- Sporadic : छितराया हुआ ; विकीर्ण ; असांभूतिक ; एकल ।
- Spot : स्थान ; स्थल बिन्दु ।
- Spot height : स्थानांकित ऊँचाई ; (मानचित्र पर अंकित) स्थल बिन्दु की ऊँचाई ।
- Spouting horn : निर्गम शृंग ; पारगम्य छिद्रिल शृंग ; टोंटीदार शृंग ।
- Spring : जलस्रोत ; सोता ; उत्तरी गोलार्द्ध की मार्च, अप्रैल व मई की ऋतु ; वसन्त ऋतु ।
- Spring compass : कमानीदार परकार ।
- Spring equinox : वसन्त विषुव (21 मार्च - विश्वभर में बराबर दिन-रात के मान का दिवस) ।
- Springlet : लघु जलस्रोत ; लघु सोता ।
- Spring sapping : स्रोत मूलोच्छेदन ; (प्रबल प्रवाही धारा के) उद्गम बिन्दु के चारों तरफ का कटान ; स्रोतमूल शैल पुञ्ज उन्मूलन ; स्रोत द्वारा सन्धि शैलखण्डों को तोड़कर बहाना ।
- Spring shower : वसन्त वर्षा ; सर्दी व गर्मी की ऋतुओं के मध्य का वृष्टि काल ।
- Spring tide : बृहत् ज्वार ; अमावस्या व पूर्णिमा के दीर्घ ज्वार-भाटे ; बृहत् ज्वारभाटा ।
- Spur : शैल वाहु ; पर्वत वाहु प्रक्षेप ; पर्वत प्रक्षेप ।
- Spur block : अतिछादी पर्वत वाहु प्रक्षेप भूखण्ड ; पर्वत प्रक्षिप्त शृंखला ।
- Spykman's theory of rimland : रूसी भूकेन्द्र के सीमावर्ती अर्द्धमण्डलाकार सीमान्त क्षेत्र का (स्पाइकमेन का) सिद्धान्त ; स्पाइकमेन का रूसी भूकेन्द्र के सीमावर्ती क्षेत्रों का भूराजनीतिक सिद्धान्त ।
- Squall : प्रचण्ड तूफान ; वर्षा के पूर्व आने वाला तीव्र अंधड़ ।
- Squall-line : प्रचण्ड शीत सीमाग्र पथ ; प्रचण्ड तूफानी पथ ।
- Squally rain : तीव्र अन्धड़ के बाद की वर्षा ; तूफान के साथ की वर्षा ।
- Square graph map : वर्गांकित मानचित्र ; वर्गरेखा चित्रीय मानचित्र ।
- Square-root scale : वर्गमूल मापक्रम ।
- Stable airmass : स्थिर वायु राशि ;

गतिहीन वायु ।

Stable equilibrium of air mass :

पुनसंतुलित वायु राशि ; ऊँची उठी शुष्क वायु का ठण्डा होकर पुनः नीचे उतरना ; वायु की स्थायी साम्यावस्था ।

Stac : (समुद्र अपवर्षित) विच्छिन्न आग्नेय शैलखण्ड ; एकाकी आग्नेय शैल ।

Stack : (तरंग वर्षित) समुद्री शैल स्तम्भ ; सागरीय स्तम्भ ; तट से दूर खड़ा शैल स्तम्भ ।

Stack and Skerries : (तट से दूर स्थित) शैल स्तम्भ व द्वीपमाला ।

Stadia : दूरी मापने की स्टेडिया पद्धति ; स्टेडिया सर्वेक्षण ।

Stadia arc : स्टेडिया चिह्नित वृत्त ; स्टेडिया वृत्त चाप ।

Stadia hairs : स्टेडिया अनुप्रस्थ (दो) रेखाएँ ; कोण सम्मुख अनुप्रस्थ रेखाएँ ।

Stadial moraine : पश्चगामी अन्तिम हिमोढ़ ; हिमानी के आगे बढ़ने या पीछे हटने के अन्तरस्थल पर जमा अन्तिम हिमोढ़ ; अन्तरावस्था के अन्तिम हिमोढ़ ।

Staff : पैमाइश छड़ ; मापदण्ड ; चिह्नित पैमाइश छड़ ।

Stage : अवस्था ; विकास की अवधि ; जलधारा के तल की उच्चता ; विकास काल ; अपरदन चक्रीय अवस्था ।

Stage diagram : अघिवास वृद्धिकाल के संयुक्त खण्ड प्रारूप व रेखाकृतिक आरेख ; विकासावस्था का आरेख ।

Stage-discharge curve : जलधारा विसर्जनदर्शी-ग्राफ ।

Stage of aggradation : भूमि वृद्धि काल ; उन्नतावस्था ; अघिवृद्धि अवस्था ; निक्षेप-निमित्त भूभाग की अवस्था ।

Stage of degradation : अवः पतन अवस्था ; अवनतावस्था ; स्थल निम्नीकरण की अवस्था ।

Stage of progradation : किनारे की उन्नतावस्था ; निक्षेप-निमित्त स्थल मण्डलीय विस्तार की अवस्था ।

Stage of retrogradation : प्रतिकूल

अपक्षयी तटावस्था ; किनारे की अवनतावस्था ।

Stagnant : स्थिर ; शान्त ; प्रवाहहीन ; निष्क्रिय ; अप्रवाहित ; गतिहीन ।

Staitth : जहाजी घाट ; जल परिवहन प्लेटफार्म ।

Stalactite : आश्चुताश्म ; चूने के क्षेत्र की कन्दरा से लटकता (प्रलम्बी) केलसाइट स्तम्भ ; आकाशी स्तम्भ ; निलम्बी केलसाइट पुञ्ज ।

Stalagmite : निश्चुताश्म ; चूर्ण क्षेत्रीय कन्दरा तल से उठा लम्बवत् केलसाइट स्तम्भ ; पाताली स्तम्भ ।

Stand : आघार ; सजातीय वृक्ष संख्या ; एक ही जाति के वृक्षों का वन ।

Standard deviation : प्रामाणिक परिवर्तन स्तर ; मान्य विचलन ।

Standard parallel : प्रामाणिक अक्षांश रेखा ; मान्य अक्षांश ।

Standard time : देश के मध्य देशान्तर का माध्य समय ; देशान्तरीय मान्य समय ; प्रामाणिक समय ।

Standard time and time zones : प्रामाणिक देशान्तर तथा देशान्तरीय समय क्षेत्र ; प्रामाणिक समय व समय कटिबन्ध ।

Stand still theory : स्थिर स्थल सिद्धान्त ।

Staple : मुख्य खाद्यान्न ; मुख्य अन्न ; प्रमुख वाणिज्य वस्तु ; रेशा ; तन्तु ; मुख्य उत्पादन ।

Star : तारा ; नक्षत्र ; सितारा ; तारक ।

Star diagram : वायु दिशिक विकीर्ण आरेख ; तारक आरेख ; विकीर्ण आरेख ।

Star dune : बलुई शंकु स्तूप ; विकीर्ण बलुई टीलों के मध्य का सर्वोच्च बालू स्तूप ।

State highway : राज्य उच्च मार्ग ; राज्य मुख्य मार्ग ।

Static equilibrium : स्थिर साम्यावस्था ; स्थैतिक सन्तुलित अवस्था ।

Static inversion : अप्रवाही संक्रमण ; अप्रवाही प्रतिलोमी ताप ।

Static metamorphism : स्थैतिक रूपा-

- न्तरण ।
- Static rejuvenation : स्थिर प्राय पुन-  
स्त्यान (नवोन्मेष) ।
- Static zone : अप्रवाही जल प्रदेश ।
- Station : (सर्वेक्षण आधार रेखा के प्रारम्भ  
या अन्त का) संदर्भ स्थल बिन्दु; स्टेशन ;  
सर्वेक्षण आधार बिन्दु ।
- Stationary coast of sedimentation :  
(अपरिवर्तनशील स्थल व समुद्री सापेक्ष  
स्तरिय) स्थायी तट ; तलछट निक्षेप  
निमित्त स्थायी तट ।
- Stationary population : स्थिर जन-  
संख्या ; ह्रास वृद्धि रहित (अपरिवर्तन-  
शील) जनसंख्या ।
- Stationary wave theory : (ज्वारो-  
त्पात मूलक) प्रकम्पी तरंग सिद्धान्त ;  
अचल लहर सिद्धान्त ।
- Statistical diagram : सांख्यिकीय आरेख ;  
सांख्यिकी आरेख ।
- Statistical map : सांख्यिकीय मानचित्र ;  
(आँकड़ों से सम्बन्धित) आरेखीय  
मानचित्र ।
- Statute mile : (1760 गज या 5280 फुट  
की लम्बाई का) मील ; मान्य मील ।
- Staublawine (Ger.) : चूर्णित हिम  
सम्पात ; हिम चूर्ण अवपात ।
- Staubosphere : (वायुमण्डलीय) धूलि  
मण्डल ।
- Steam coal : वाष्प-कोयला ; विट्टुमिनस  
एवं एण्द्रासाइट के मध्य की श्रेणी का  
कोयला ; निम्न श्रेणी का कोयला ।
- Steam fog : शीत-शीतोष्ण सीमाग्र कोहरा ;  
वाष्प-कोहरा ; उष्ण जल सतह से ठण्डी  
वायु के गुजरने से बना कोहरा ।
- Steatite : धीयापत्थर ; शैलखड़ी ; सोप  
स्टोन का एक प्रकार ।
- Steel : स्पात ; फौलाद ; पक्का लौह-  
स्पात ।
- Steel straight edge : स्पात की सीधी  
छड़ ; स्पात सरल मापक ; स्पात ऋजु  
दर्शक ।
- Steep gradient : खड़ी चढ़ाई ; ढाल का  
खड़ापन ।
- Steep head : प्रपाती अग्रभाग ; खड़े ढाल  
का शीर्ष ।
- Steeple : शीर्ष ; शिखर ; मीनार ।
- Steep slope : तीव्र ढाल ; प्रपाती ढाल ;  
खड़ा ढाल ; एकदम सीधा ढाल ।
- Steering : दिशा विशिष्ट प्रभाव ; वायु-  
मण्डलीय लक्षण का एक-दूसरे पर  
दिशात्मक प्रभाव ।
- Stele : स्तम्भ ; खड़ा पत्थर ; सीधा खम्भा ।
- Stellar : नाक्षत्रिक ; तारकीय ।
- Stellate : ताराकृति ; किरण-विकीर्णक ;  
तारावत् ।
- Stellular : क्षुद्र तारों से मण्डित ; क्षुद्र  
तारक आकृति का ।
- Step angle : कोणान्त ; कोण दूरी ।
- Step fault : श्रेणीबद्ध स्तर भ्रंश ; एक  
ही दिशा के समान्तर स्तर भ्रंशों की  
शृंखला ; सोपानी स्तर भ्रंश ।
- Step faulted rift valley : सोपानी स्तर  
भ्रंशों के मध्य की संकीर्ण दरारी घाटी ;  
सोपान स्तर भ्रंशित द्रोणिका ।
- Steppe (Russian) : शीतोष्ण कटिबन्धीय  
यूरेशियाई घास के मैदान ; स्टेपी घास  
क्षेत्र ; स्टेप्स ।
- Steppe type natural region : स्टेपी  
तुल्य प्राकृतिक प्रदेश ; तूरान तुल्य या  
भीतरी निम्न प्रदेश तुल्य प्राकृतिक  
प्रदेश ।
- Stepping method : (क्षुद्र ढाल सर्वेक्षण  
हेतु प्रयुक्त) घरा-अन्तराल विधि ;  
सोपानी ढालक्रम विधि ।
- Stereo : त्रिविमितीय ; त्रिविमा ; घन ;  
ठोस ।
- Stereograph : त्रिविमितीय युग्म चित्र ;  
स्टीरियोस्कोप घन फोटो चित्र (युग्म) ।
- Stereographic projection : प्रतिध्रुव  
रेखीय (थिरोबिन्दु) शुद्ध आकृति  
प्रक्षेप ।
- Stereometric map : त्रिविम चित्रित  
मानचित्र ।
- Stereoplani graph : हवाई फोटो चित्रों  
से त्रिविमितीय मानचित्रांकन-यन्त्र ;  
त्रिविमितीय मानचित्रांकन उपकरण ।
- Stereoplotting : (हवाई फोटो चित्रों से)  
त्रिविमितीय मानचित्रांकन ।

- Stereoscope** : त्रिविम-दर्शी यन्त्र ; पिण्ड दर्शकीय ; स्टीरियोस्कोप ।
- Stereoscopic vision** : त्रिविमितीय अवलोकन ; त्रिविम दृष्टि ।
- Stereoscopy** : त्रिविमितीय दर्शनशास्त्र ; घनदर्शन शास्त्र ।
- Stevenson's screen** : स्टीवेन्सन ऋतु जाँच उपकरण मंजूषा ; स्टीवेन्सन स्क्रीन (4 फुट तख्तों की रोशनदान नुमा मंजूषा जिसमें मौसम जाँच के उपकरण धूप से बचाने के लिये रखे जाते हैं) ।
- Stiff gradient** : खड़ी चढ़ाई ; ढाल का खड़ापन ।
- Stiff joint** : सन्धि स्तम्भ ; दृढ़ सन्धि ।
- Still-stand** : अपरिवर्तित समुद्र तल का काल ; स्थल सापेक्ष स्थिर समुद्र तल काल ।
- Stint** : पृष्ठीय कोयला खान क्षेत्र ; कोयला खान की खुली सतह ।
- Stippling** : बिन्दुकित मानचित्रण ; छायांकित (बिन्दु बिन्दु से) स्थलाकृति चित्रण ।
- St. Lawrence type natural region** : सेंट लॉरेंस मुख्य प्राकृतिक प्रदेश ।
- Stock** : ग्रेनाइट अथः शैल ; वृत्त स्कन्ध ; (40 वर्ग मील तक का) अन्तर्भेदी ग्रेनाइट शैल ।
- Stock** : पशु घन ।
- Stock map** : क्षेत्रीय पशु वितरण मानचित्र ; पशु घन मानचित्र ।
- Stock raising** : पशुपालन ; चौपाये पालना ।
- Stone** : पत्थर ; शिला ; प्रस्तर ; पाषाण ।
- Stone age** : पाषाण युग ; अभिनूतन काल से कांस्य युग तक का काल ; प्रस्तर युग ।
- Stone lattice** : छिद्रिल प्रस्तर ; जाली-नुमा शिला ; पाषाण छिद्र (जाली) ।
- Stone-polygon** : (तीव्र पाला क्षेत्रीय) बहुकोण शैल आकृतिक भू लक्षण ; कोणीय शैल खण्ड ; प्रस्तर बहुभुज आकृति ।
- Stone river** : पथरीली नदी ; प्रस्तर बाहुल्य नदी ।
- Stone stripe** : हिमानीय प्रस्तर निक्षेप पट्टी ; हिमोढ़ पट्टी ; बहुभुज प्रस्तर घाटी ।
- Stony coral** : प्रस्तरवन् (कठोर) प्रवाल ; पथराया प्रवाल ।
- Stony layer** : पाषाण परत ; कठोर परत ।
- Stony meteorite** : पाषाण उल्का पिण्ड ; अस्मिक उल्का पिण्ड ; उल्काश्म ।
- Stony moraine** : पथरीले हिमोढ़ ; पाषाण बहुल हिमोढ़ ; प्रस्तर हिमोढ़ ।
- Stop and go determinism** : नव निश्चयवाद ; नव नियतिवाद ।
- Store cattle** : रक्षित पशु ; भविष्य में वध करने के लिये सुरक्षित रखे गये मवेशी ; रक्षणीय पशु ।
- Storm** : तूफान (64—75 मील प्रति घण्टे की गति की वायु) ; बवण्डर ।
- Storm beach** : (दीर्घतम ज्वारीय सीमा से ऊपर) प्रबल तूफानी तरंग निमित्त बालू तट ; तूफानी तरंग तट सीमा ।
- Storm cloud** : विप्लवी वृष्टि मेघ ; भयंकर वर्षा करने वाले मेघ ; तूफान के साथ के स्याह वृष्टि मेघ ।
- Storm surge** : समुद्र जलतल का तीव्र गतिक उठान ; तूफानी तरंग का तटवर्ती उभार ; तूफानी तरंग कल्लोल ।
- Storm track** : तूफान का मार्ग ; बवण्डर पथ ।
- Storm-wave** : भयंकर समुद्री लहर ; तरंग कल्लोल ।
- Stormy weather** : तूफानी मौसम ; बवण्डर का मौसम ।
- Stoss** : हिमनदाभिमुख शृंग पार्श्व ; हिमानी के सम्मुख का शिला स्तूप पार्श्व ।
- Stow** : लघुतम क्षेत्र इकाई ; गौण श्रेणी के आकृतिमूलक क्षेत्र ; विषम आकृति मूलक नगरीय क्षेत्र ।
- Straight isobar** : सरल (सीधी) समभार रेखा ।
- Strait** : जलडमरूमध्य ; दो समुद्रों को मिलाने वाली संकीर्ण जल सन्धि ।
- Strand** : समुद्री तीर ; तटवर्ती क्षेत्र ; उच्च व निम्न ज्वारीय तरंग के मध्य का

- तटवर्ती क्षेत्र ; छोर ।
- Strand-flat (Nor.) : तरंग घषित वेदिका ; (समुद्र तल से उठा हुआ) तरंग घषित तटीय फलक ।
- Strand lake : तटवर्ती झील ; तटीय झील ।
- Strata : स्तर ; तह ; परतें ; परतदार चट्टानों की परतें ।
- Strategic : कूटनीतिक ; सामरिक ; सामरिक महत्त्व का ; युद्धनीतिक ; घात कौशलता ।
- Strategy : शक्ति उपयोग का उपयुक्त अवसर ; रण कौशल ; युद्ध नीति ; घात नीति ।
- Strath (Scot.) : खड़े पार्व्व की चौड़ी घाटी ; खुली घाटी ।
- Stratulate : परतदार ; परतीली ; स्तर-युक्त ।
- Stratification : परतों का जमना ; स्तरण ; स्तर निर्माण ; तलछट शैल परतों का जमना ; स्तरीकरण ।
- Stratified random sampling : स्तरित विशुद्ध खल प्रतिचयन ।
- Stratified rock : परतदार चट्टान ; स्तरीय शैल ; स्तरीकृत शैल ।
- Stratiform cloud : स्तरित मेघ ; परतीले मेघ ।
- Stratigraphy : शैल स्तर विज्ञान ; स्तर विज्ञान ; परतदार शैल क्रम विज्ञान ।
- Stratocumulus cloud : (800 फुट तक की ऊँचाई तक के) परतीले मुकुट-धारी मेघ ; स्तरित कपासी मेघ ।
- Stratose : स्तरित ; परतीले ।
- Stratosphere : (10 से 50 किलोमीटर की ऊँचाई तक का) समताप मण्डल ; क्षोभ मण्डल से ऊपर तथा मध्यस्थ-मण्डल से नीचे की वायुमण्डलीय परत ; न्यूनवाष्प व घूलिकण रहित समताप मण्डल ।
- Strato volcano : मिश्रित शंकु ज्वालामुखी ; संयुक्त ज्वालामुखी ।
- Stratum : अवसादी शैल परत ; स्तर ; तह ।
- Stratum contour line : स्तर समोच्च रेखा ; शैल-स्तर समोच्च रेखा ।
- Stratus cloud : स्तरी मेघ ; परतीले मेघ ।
- Stray : विकीर्ण ; विचलित ; विखरा हुआ ।
- Streak : धारी ; पतली अनियमित धारी रेखा ; शैल रेखा ।
- Stream : जलधारा ; जल प्रवाह ।
- Stream abstraction : धारा अपहरण ; नदी का हड़पना ।
- Stream gauging : जल परिमाण मापन ; जलस्तर मापने की क्रिया ; जलधारा की अवस्था, गहराई, गति, क्षेत्र आदि की माप ।
- Stream line : क्षेत्रीय पवन प्रवाह दिशा ; वायु प्रवाह-मार्ग ।
- Stream lead : धारा की परिवहन सामग्री ; जलधारा की भार वहन सामग्री ।
- Stream order : अपवाहन तन्त्र प्रणाली ; जलधाराओं का वर्गीकरण ; अपवाह-तन्त्र में स्थिति के अनुसार जलधाराओं का वर्गीकरण ।
- Stream current, oceanic : महासागरीय धारा ; समुद्री धारा ।
- Stress : गुस्त्व ; दबाव ; प्रतिबल ; भार ; बोझ ।
- Stretch : खिचाव ; (नदी का) पाट ; विस्तार ; फैलाव ; भूखण्ड पट्टी ; मैदानी खेत ।
- Striae : हिम रेखांकन ; हिमानीय घाटी खरोच ; रेखा चिह्न ; धारी ; घाटी घर्षण निमित्त हिम रेखांकन ; हिम्य खरोच ।
- Stride : द्विकदम माप ; दो कदम की एक लम्बी कदम ; लम्बे कदम भरना (प्रायः 5 फुट की एक लम्बी कदम) ; (1000 दीर्घ कदम = एक मील) ।
- Strike : शैल नमन लम्ब दिशा ; खनिज पट्टी की (अनुप्रस्थ तल से) परिच्छेदन रेखा ।
- Strike fault : नमनलम्ब भ्रंश ; शैल नमनलम्ब दिशा के समान्तर स्तर भ्रंश ।
- Strike of fold : मोड़ का नतिलम्ब ; मोड़ नमन लम्ब ।
- Strike-strip fault : विषम (तिर्थक) स्तर

- Sub terranean : भूगर्भीय ; भूमिगत ; अन्तः भूमिक ।
- Sub tropical climate : उप उष्ण कटि-बन्धीय जलवायु ; ठण्डी मौसम रहित जलवायु ।
- Sub tropical region : उपोष्ण कटि-बन्धीय क्षेत्र ; कर्क व मकर रेखाओं से 40° अक्षांशों के मध्य का अक्षांशीय कटिवन्ध ।
- Sub urb, Suburban : नगरांचल ; उप-नगरीय ; उपनगर ; नगर का बाह्य अधिवास क्षेत्र ; नगरीय परिवेश सम्बन्धी ; उपान्त क्षेत्र ।
- Sub way : अधो भूमि मार्ग ; तल मार्ग ; सुरंग मार्ग ।
- Succession of beds : कालिक शैल स्तर अनुक्रम ; स्तरित शैल क्रम ; चट्टानी परत क्रम ।
- Succession, plant : वनस्पति परिवर्तन क्रम ; अनुक्रमिक परिवर्तनशील वन-स्पति ।
- Successive cycle of erosion : अनु-क्रमिक अपरदन चक्र ।
- Successive river capture : अनुगामी नदी अपहरण ; अनुक्रमित नदी-ग्रहण ।
- Subsidence : आर्द्र ; तर ; सजल (पीघे) ।
- Subsidence : सघन प्लवी वनस्पति ; पीघे ।
- Subsidence : चुकन्दर की दाबकर ; पीघे ।
- Subsidence : चुकन्दर ; चुकन्दर । पीघाकर ; दाबकर । पीघे ।
- Subsidence : पूर्व से चलने वाला ।
- Subsidence : मीसम ;
- Subsidence : वायु ।
- Subsidence : ग्रीष्म ऋतु ;
- Subsidence : ग्रीष्मकालीन
- Summer solstice : कर्क संक्रान्ति (21 जून के आस-पास) ; ग्रीष्म अयनान्त ; उत्तरायण ।
- Summit : चोटी ; शिखर ; श्रेणी शिखर ।
- Summit level : श्रेणी शिखर तल ; शिखर स्तर ; शिखर क्षैतिज ।
- Summit plane : अनुवर्ती शिखर शृंखला के मध्य का फलक (समतल सतह) ; शिखर फलक ।
- Sump : (कन्दरा प्रणाली में जल-तल से नीचे का) गहरा गर्त ; खानों का तलीय जल गर्त ; निर्गत ।
- Sun : सूर्य (865000 मील व्यास का तप्त तारा—सौर परिवार का केन्द्र) ; धूप ; सूर्य प्रकाश ।
- Sun burn : सूर्यदाह ; धूप-झुलस ।
- Sunder land : अलग-थलग भूमि ; विच्छेदित भूमि ।
- Sundervana : (बंगाल की खाड़ी का तटीय) सुन्दर वनीय भाग ; सुन्दर वन ।
- Sundial : घूप घड़ी ।
- Sundogs : हिम कणिक प्रभामण्डल ; हिम प्रभामण्डलीय सूर्याभास ; हिमकणिक 22° किरौट ।
- Sun shine : सूर्य प्रकाश ; धूप ; रोशनी ।
- Sun temperature : धूप में लिये गये तापमान ; खुले में सूर्य किरणों से लिये गये सीध तापमान ।
- Super caldera : दीर्घाकार ज्वालामुखी कुण्ड ।
- Super cool : शीतलतम होना ; हिमांक पर भी द्रव बने रहना ।
- Superficial deposit : सतही विच्छिन्न निक्षेप ; भूपृष्ठीय (स्थानान्तरित) निक्षेप ; भूपृष्ठस्थ जमा ढेर ।
- Super glacial stream : हिमानीय सतही जलधारा ; गर्त प्रवाही हिमनद्य जल-धारा ।
- Super heated : अधि तप्त ; उत्तप्त ।
- Super imposed drainage : अधोविष्ट प्रवाही प्रणाली ; अध्यारोपित जल प्रणाली ; पूर्वारोपित जल प्रणाली ।
- Super imposed profile : अध्यारोपित पार्श्व चित्र ; दोत्रीय पार्श्वचित्र श्रृंखला



- Sub-humid : उपार्द्र ।
- Sub-humid climate : उपार्द्र जल-वायु ।
- Sub infantile stage : शैशवावस्था ; शैशव कालीन अवस्था ।
- Sub irrigation : अवभूमि सिंचाई ; भूमिगत सिंचाई ।
- Subjacent : अधोवर्ती ; निम्नस्थ ; आघार स्थित ; नीचे बसा हुआ ।
- Sub-level : स्थानापन्न तल ।
- Sublimation : उत्सादन ; ठोस का वाष्प में (वाष्प का ठोस में) परिवर्तन ; ठोस से वाष्पीभूत होना ।
- Sub littoral : (60 से 200 मीटर तक की गहराई का) उपतटवर्ती क्षेत्र ; निम्न ज्वारीय तल से महाद्वीपीय जलमग्न तट के मध्य का क्षेत्र ।
- Sub marine : अन्तः सागरीय ; जलगर्भ ; पनडब्बी ।
- Sub marine channel : अन्तः समुद्री मार्ग ; समुद्रस्थ चैनल ।
- Sub marine pinnacle : समुद्र की सतह के नीचे का शृंग ।
- Sub marine ridge : अन्तः सागरीय श्रेणी ; समुद्रस्थ श्रेणी ।
- Submerged coast : जलमग्न तट ; निमग्न तट ; समुद्री भृगु का पृष्ठीय जलमग्न स्थल क्षेत्र ।
- Submerged lowland coast : निमग्न निम्न भूमि तट ; निम्नस्थ जलमग्न तट ।
- Submerged forest : जलप्लावित वन ; जलमग्न वन ; ज्वारीय तल के मध्य पीट में दबे वृक्षों के ठूठ ।
- Submergence : जलमगनावस्था ; जलप्लावन ; निमगनावस्था ।
- Submontane : अधः पर्वतीय ; अधो गिरि ; पर्वतीय तलहटी स्थित ; घाटी स्थित ।
- Sub mountainous climate : पर्वत तलहटी जलवायु ; अधोगिरि जलवायु ; उपपर्वतीय जलवायु ।
- Subnival belt : बर्फ के नीचे की पट्टी ; अधो हिम पट्टी ।
- Sub-oceanic mantle : उपमहासागरीय सिलिका आवरण ।
- Sub-parallel trend : स्थानापन्न सादृश्य प्रवृत्ति ।
- Sub polar boreal climate : उपोत्तर ध्रुवीय जलवायु ; टैगा जलवायु ।
- Sub polar low pressure belt : उप-ध्रुवीय निम्न भार की पट्टी ।
- Sub polar region : उपध्रुवीय प्रदेश ।
- Subsequent denudation : उत्तरकालीन अनाच्छादन ; उत्तरवर्ती अनाच्छादन ।
- Subsequent river : स्वभावोद्भूत सहायक जलधारा ; उपअनुवर्ती जलधारा ; (दायें बायें की) सहायक अनुवर्ती जलधारा ।
- Subsequent valley : उत्तरकालीन घाटी ; बाद की विकसित घाटी ; अनुवर्ती घाटी ।
- Subseres : अर्द्धशुष्क वनीय क्षेत्र ; उजाह सा आवासित वनीय क्षेत्र ; अस्थायी वृद्धिहीन वनस्पति जगत ; अर्द्धविकसित वनस्पति जगत ।
- Subsidence : धँसान ; अधोगमन ; अवतलन ।
- Subsidence theory of coral reef : प्रवाल भित्ति का अवतलन सिद्धान्त ।
- Subsidiary station : सहायक सर्वेस्टेशन ; गौण सर्वेस्टेशन ।
- Subsistence agriculture : खाद्य कृषि ; अनाज की खेती ; खाद्य पदार्थों की खेती ।
- Sub-soil : अधोभूमि ; अवभूमि ; जमीन की सतह के नीचे की तह ; नीचे की मिट्टी ; ग-संस्तर ।
- Sub soiling : गहरी जुताई ।
- Sub soil water : भूमिगत जल ; अधो भूमि जल ।
- Substratum : अधः स्तर ; अधः शैल परत ; पृथ्वी का आन्तरिक आवरण ।
- Sub surface water : स्थल मण्डल जल ।
- Subtense bar : (स्टेडिया सर्वेक्षण की) निश्चित लम्बाई की आड़ी छड़ ; स्टेडिया रेखा ; चाप या कोण सम्मुख रेखा ।

- Sub terranean : भूगर्भीय ; भूमिगत ; अन्तः भौमिक ।
- Sub tropical climate : उप उष्ण कटि-बन्धीय जलवायु ; ठण्डी मौसम रहित जलवायु ।
- Sub tropical region : उपोष्ण कटि-बन्धीय क्षेत्र ; कर्क व मकर रेखाओं से 40° अक्षांशों के मध्य का अक्षांशीय कटिवन्ध ।
- Sub urb, Suburban : नगरांचल ; उप-नगरीय ; उपनगर ; नगर का बाह्य अधिवास क्षेत्र ; नगरीय परिवेश सम्बन्धी ; उपान्त क्षेत्र ।
- Sub way : अधो भूमि मार्ग ; तल मार्ग ; सुरंग मार्ग ।
- Succession of beds : कालिक शैल स्तर अनुक्रम ; स्तरित शैल क्रम ; चट्टानी परत क्रम ।
- Succession, plant : वनस्पति परिवर्तन क्रम ; अनुक्रमिक परिवर्तनशील वन-स्पति ।
- Successive cycle of erosion : अनु-क्रमिक अपरदन चक्र ।
- Successive river capture : अनुगामी नदी अपहरण ; अनुक्रमित नदी-प्रग्रहण ।
- Succulent : आर्द्र ; तर ; सजल (पोषे आदि) ।
- Sudd (Arabic) : सघन प्लवी वनस्पति ; तैरते पेड़-पौधे ।
- Sugar, beet : चुकन्दर की शक्कर ; चुकन्दर चीनी ।
- Sugar beet : मीठी चुकन्दर ; चुकन्दर ।
- Sugar, cane : गन्ने की शक्कर ; शक्कर ।
- Sugar cane : गन्ना ; ईख ।
- Sukhovei (Russian) : दक्षिण-पूर्व से चलने वाली उष्ण व शुष्क वायु ।
- Sultry weather : उमस ; अत्युष्ण मौसम ; उमसदार मौसम ।
- Sultry wind : अत्युष्ण तीक्ष्ण वायु ।
- Summer : ग्रीष्म काल ; ग्रीष्म ऋतु ; गरमी का मौसम ।
- Summer Monsoon : ग्रीष्मकालीन मानसून ।
- Summer solstice : कर्क संक्रान्ति (21 जून के आस-पास) ; ग्रीष्म अयनान्त ; उत्तरायण ।
- Summit : चोटी ; शिखर ; श्रेणी शिखर ।
- Summit level : श्रेणी शिखर तल ; शिखर स्तर ; शिखर क्षैतिज ।
- Summit plane : अनुचर्त्ता शिखर शृंखला के मध्य का फलक (समतल सतह) ; शिखर फलक ।
- Sump : (कन्दरा प्रणाली में जल-तल से नीचे का) गहरा गर्त ; खानों का तलीय जल गर्त ; निगर्त ।
- Sun : सूर्य (865000 मील व्यास का तप्त तारा—सौर परिवार का केन्द्र) ; धूप ; सूर्य प्रकाश ।
- Sun burn : सूर्यदाह ; धूप-झुलस ।
- Sunder land : अलग-थलग भूमि ; विच्छेदित भूमि ।
- Sundervana : (बंगाल की खाड़ी का तटीय) सुन्दर वनीय भाग ; सुन्दर वन ।
- Sundial : घूप घड़ी ।
- Sundogs : हिम कणिक प्रभामण्डल ; हिम प्रभामण्डलीय सूर्याभास ; हिमकणिक 22° किरोट ।
- Sun shine : सूर्य प्रकाश ; धूप ; रोशनी ।
- Sun temperature : धूप में लिये गये तापमान ; खुले में सूर्य किरणों से लिये गये सीध तापमान ।
- Super caldera : दीर्घाकार ज्वालामुखी कुण्ड ।
- Super cool : शीतलतम होना ; हिमांक पर भी द्रव बने रहना ।
- Superficial deposit : सतही विच्छिन्न निक्षेप ; भूपृष्ठीय (स्थानान्तरित) निक्षेप ; भूपृष्ठस्थ जमा ढेर ।
- Super glacial stream : हिमानीय सतही जलधारा ; गर्त प्रवाही हिमनद्य जल-धारा ।
- Super heated : अधि तप्त ; उत्तप्त ।
- Super imposed drainage : अधोविष्ट प्रवाही प्रणाली ; अध्यारोपित जल प्रणाली ; पूर्वारोपित जल प्रणाली ।
- Super imposed profile : अध्यारोपित पार्श्व चित्र ; क्षेत्रीय पार्श्वचित्र शृंखला

- की आरेखीय संरचना ।
- Super imposed valley** : अध्यारोपित घाटी ; पूर्वरोपित नदी घाटी; नदी घाटी जिसका मूल तलाधार नष्ट हो चुका हो ।
- Superior mirage** : उच्च अक्षांशीय मृग तृष्णा ; उत्तरवर्ती मृगतृष्णा ; उच्च अक्षांशों में शीतल वायु परत पर गरम परत के ठहरने से उत्पन्न प्रकाश परावर्तन का दृष्टि भ्रम ।
- Supernova** : अविनव तारा ।
- Super-position, structural, law of** : अध्यारोपित नक्शेल संरचना सिद्धान्त ; भूपृष्ठीय (ऊपरी) नूतन शैल संरचना सिद्धान्त ; प्राचीन चट्टानों के ऊपर नवीन शैल संरचना का सिद्धान्त ।
- Super saturation** : अधि संतृप्तिकरण ; वायुमण्डलीय अतिवाष्प संतृप्ति अवस्था ; 100 प्रतिशत से अधिक वायुमण्डलीय सापेक्ष आर्द्रता की अवस्था ; अधिकतम सिलिका संतृप्ति से स्फटिक का निर्माण ।
- Supranationalism** : ऊर्ध्व राष्ट्रीयता ; अन्तर्राष्ट्रीयता ।
- Surazo** : दक्षिण ब्राजील की शीतकालीन तीक्ष्ण पवन-सुराजो ।
- Surf** : (तटवर्ती) टूटी हुई जलतरंग ; भागपूर्ण टूटी हुई उग्र तरंग ।
- Surface** : भूपृष्ठ ; घरातल ; सतह ।
- Surface ablation** : (हिमानी का) सतही अपक्षरण ।
- Surface configuration map** : घरातली रूपरेखा का मानचित्र ; समाकृति मानचित्र ।
- Surface inversion** : घरातली उत्क्रमण ; भूपृष्ठीय प्रतिलोमन अनाच्छादन से उभरे भाग निम्न व निम्न भाग उभरे दिखाई देना ।
- Surface of discontinuity** : वायुराशियों के मध्य का सतही सीमान्त ; घरातली विच्छिन्नता ; पृष्ठीय विभिन्नता ।
- Surface synoptic map** : घरातलीय श्वेतु पर्यवेक्षण मानचित्र ; घरातली श्वेतु मानचित्र ।
- Surface tension** : सतही तनाव ।
- Surface wave** : घरातली तरंग ; भूपृष्ठीय तरंग ।
- Surge, storm** : तूफानी तरंग कल्लोल ; समुद्री जल तल का तीव्र गतिक उठान ; तीव्रगतिक तटीय जल वृद्धि ।
- Surrounding** : परिवेश ; परिस्थिति ; आस-पास का वातावरण ; परिवर्ती ।
- Surveillance** : देख-रेख ।
- Survey** : सर्वेक्षण ; पैमाइश ।
- Surveying arrow** : सर्वेक्षण जरीब इलाका ; तीरक सर्वेक्षण इलाका ; (10 - 18 इंच) पैमाइशी विन्दु अंकन तीर ।
- Surveyor's chain** : सर्वेक्षण जरीब ; पैमाइशी चैन ।
- Suspended load** : (कीच, साद व रेत की) निलम्बित वहन सामग्री ।
- Suspension bridge** : झूला पुल ; झूलता पुल ।
- Swale** : तटवर्ती समान्तर बाल पहाड़ियों के मध्य का गर्त ; तटीय गर्त से उठी वलुई पहाड़ी ; तटवर्ती लम्बा व उथला गर्त ।
- Swallow hole** : चूने के प्रदेश का लम्बवत् गहरा छिद्र ; जल निर्गम छिद्र ; विलयन रन्ध्र ।
- Swamp** : जलमग्न दलदल क्षेत्र ; जलग्रस्त भूमि ।
- Swamp forest** : जलग्रस्त दलदल क्षेत्रीय वन ; जलग्रस्त वन ।
- Swarming of people** : (बसने हेतु) जनसमुदाय का उमड़ना ; (एक ही स्थान पर बसने वाला) सघन जनसमुदाय ; सघनतम अधिवास ।
- Swash** : टूटी हुई जल तरंग ; टूटी जलतरंग के उतरते जल का वेग ; जल पतन वेग ।
- Swash-line** : झुकी हुई टेढ़ी रेखा ; इतालवी लिखावट रेखा ।
- S-wave, (Shack wave)** : आड़ी या गौण तरंग ; अनुप्रस्थ गौण तरंग ; तिर्यक तरंग ; सामान्य भूकम्प तरंग ।
- S\* wave** : एस तारक तरंग ; तीव्रगतिक

अनुप्रस्थ तरंग ; अनुप्रस्थ तारक तरंग ।  
 Sweet potato : शकरकन्द ; शकरकन्दी ।  
 Swell : लम्बी व विषम दीर्घ तरंग ; लहर का दीर्घ उभार ; दीर्घतरंग ; समुद्र तलीय सामान्य ढाल का उभरा भू-भाग ।  
 Swell and swale : ऊँचे-नीचे स्थला-कृतिक भाग ।  
 Swing offset : आवर्तन अनुलम्ब माप ; दोलायमान अनुलम्ब माप ।  
 Swinging of pressure belt : ऋतु के साथ बदलती वायुदाब पेटियाँ ; वायु-दाब पेटियों का स्थानान्तरण ।  
 Swinging of the wind system : वायु राशियों के क्रम का आवर्तन ।  
 Swirling wind : चक्रवातीय अस्थायी भ्रंश ; भँवरदार सिमटती वायु ।  
 Sword dune : पवनानुवर्ती बालू स्तूप ; अनुदैर्घ्य रेत का टीला ; पवनानुवर्ती लम्बा टीला ।  
 Syenite : (क्षारीय फेल्सपार निर्मित) बड़े कणों वाली आग्नेय शैल ; साइनाइट आग्नेय शैल ।  
 Symbol : संकेत ; चिह्न ।  
 Symmetrical anticline : समरूप अप-नति ; संतुलित अपनति ।  
 Symmetrical fold : समरूप मोड़ ; सममित मोड़ ; सुडौल मोड़ ।  
 Synchronous chart : समकालीन चार्ट ; समसामयिक चार्ट ।  
 Synclinal mountain : अभिनत पर्वत ; निम्नगामी मोड़ निर्मित पर्वत ।  
 Syncline : अभिनति ; मोड़ का निचला भाग ; भूपृष्ठीय निम्नगामी मोड़ ; भू-द्रोणी ।  
 Synclinorium : संघात भू-द्रोणी (जिस पर अधः व ऊपरी मोड़ अध्यारोपित हों) ; सम्मिश्र अभिनति ; सम-अभिनति मोड़ ; ग्रन्थिल भू-द्रोणी ।  
 Synecology : समूह परिस्थिति विज्ञान ; समूह वातावरण विज्ञान ।  
 Synodical month : संयुक्ति माह (29.53059 दिन का या 29 दिन ; 12 घण्टे 44 मिनट 2.8 सैकण्ड का

माह) ।  
 Synoptic chart : मौसम चार्ट ; नियत-कालिक मौसम सम्बन्धी चार्ट ।  
 Synoptic climatology : नियत कालिक क्षेत्रीय जलवायु विज्ञान ; क्षेत्रीय-वायुमण्डल का अध्ययन ।  
 Spnthetic fibre : कृत्रिम रेशा (तार) ; संश्लिष्ट धागा ।  
 Synthetic rubber : कृत्रिम रबर ।  
 System : क्रम ; भूगर्भ कालक्रम ; स्तरित शैल अनुक्रम ।  
 Systematic error : नियमित अशुद्धि ; अपरिवर्तित स्थिति में धन (+) या ऋण (-) गुणत्व का समान बना रहना ।  
 Systematic geography : सिद्धान्तवादी वर्गीकृत भूगोल ; प्राकृतिक प्रदेशों का भूगोल ; क्रमबद्ध विकास का भूगोल ।  
 Systematic sampling : वर्गीकृत प्रति-चयन ।  
 Syzygy : सूर्य, चन्द्र व पृथ्वी का एक सीध में होना ; एक सीध में ग्रहों का संगम ।

## T

Table land : उच्च सम भूमि ; पठारी उच्चभूमि ; पठारी सम फलक ; तीव्र ढालों का पठारी फलक ।  
 Table land mountain : समफलकीय पर्वत ; उच्च समभूमि पर्वत ।  
 Table land plateau : गिरिप्रस्थ पठार ; समतल पृष्ठीय पठार ।  
 Tablet : पटल ; फलक ।  
 Tabular ice-burg : प्लावी हिम फलक ; तैरते विस्तृत हिम पुञ्ज ।  
 Tacheometer : स्थिति मापक यन्त्र ; स्थितिमान थिओडोलाइट (जिससे बिन्दु विशेष के अनुप्रस्थ व लम्बवत् माप लिये जा सकें) ।  
 Tacheometry, Tachymetry : स्थिति मान विज्ञान ; टैकियो मीटरी ; दीर्घ मापी विन्यास मानचित्रण ।  
 Tachogram : गतिमान चित्र ; वेग चित्र ।

- Taconite** : (25% लोह-घातु से कम मात्रा का) लोहा ; निम्न श्रेणी का लौह ; टेकोनाइट लौह ।
- Taale** : स्थायी हिमीकृत भूमि ; बर्फानी जमीन ।
- Tafonite** : खोह युक्त ग्रेनाइट शैल ; छिद्रिल ग्रेनाइट ; (भौतिक-क्रिया कृत) खोखली चट्टान ।
- Tag** : घातु सिरा ; घुण्डी ; टैग ।
- Taiga (Russian)** : टैगा कोणधारी वन ; उत्तरी महाद्वीपों के उपोत्तर वनीय भाग ; नोकीली पत्तियों के सदावहार वन ; टैगा वन ; टैगा ।
- Taiga climate** : टैगा जलवायु ; उत्तरी साइबेरियाई तुल्य जलवायु ।
- Tail** : हिमानीय पृष्ठ भाग ; अपरदन रहित पृष्ठ ; हिमानीय मार्ग का शृंग रक्षित पार्श्व ; पृष्ठ भाग ।
- Tail dune** : पुच्छ स्तूप ; अवरोध के पृष्ठ भाग का बालू-स्तूप ; गौण बालू-स्तूप ।
- Tail of a cyclone** : चक्रवात-अवशिष्ट ; चक्रवात सिरा ; चक्रवात अन्त ।
- Talc** : धीया पत्थर ; सोप स्टोन का एक प्रकार ; जलीय मैग्नेशियम-सिलिकेट ।
- Talus** : शैल संखण्ड ; विखण्डित शैल-खण्ड ; सम्पात प्रस्तर ; विखण्डित शैल राशि-निक्षेप ।
- Talus creep** : शैल संखण्डों का रगड़ खाते हुए खिसकना ; विखण्डित शैल राशि सर्पण ।
- Talus deposit** : शैल संखण्ड निक्षेप ; विखण्डित शैल राशि निक्षेप ।
- Talus, glacier** : हिमानीय सम्पात प्रस्तर ; हिमानीय विखण्डित शैल खण्ड ।
- Talus slope** : सम्पात प्रस्तर ढाल ; भ्रूयु तलहटी का कंकड़-पत्थर निक्षेपित ढाल ।
- Talweg (Ger.)** : अनुदैर्घ्य पार्श्व चित्र ; नदी का संरचना सदृश्य लम्बा पार्श्व रूप ।
- Talwind (Ger.)** : ऊपरी घाटी वायु ; घाटी से ऊपर उठने वाली वायु ।
- Tangent** : स्पर्श ज्या ।
- Tangent off-set** : स्पर्श रेखिक अनुलम्ब माप ।
- Tank** : जलाशय ; तालाब ; ताल ।
- Tape** : फीता ।
- Tapes beach** : (नार्वे के) पट्टीनुमा बालू तट ।
- Tapioca snow** : हिम ओले ; (2 मील-मीटर के) गोल हिमकण ।
- Tar** : तारकोल ; कोलतार ; डामर ।
- Target staff** : लक्ष्य पैमाइश छड़ ; फिलेडेल्फिया पैमाइश दण्ड ; नियतांक स्टाफ ।
- Tarn** : हिमज गतं झील ; सर्क निर्मित झील ; गिरि ताल ; टार्न झील ।
- Tarnish** : खनिज तल की वर्ण पट्टी ; धूमिलता ; मटमैलापन ।
- Tar sand** : तैलीय बालू ; तैलयुक्त बालू ।
- Tattered cloud** : फटे हुए बादल ; खण्डित मेघ ।
- Taungya** : वनीय कृषि ; जंगल की खेती ।
- Taureg** : कालाहारी मरुस्थल के आदिवासी —तुरेग ।
- Taurus** : वृषभ ; वृष राशि ।
- Tea** : चाय ।
- Tea garden** : चाय-बागान ; चाय का उपवन ।
- Teak** : साल ; सागौन ; टीक लकड़ी या वृक्ष ।
- Tear fault** : विषय स्तर भ्रंश ; भ्रंश—जिसकी नमन लम्ब दिशा तिर्यक हो ; तिर्यक स्तर भ्रंश ।
- Tectogene** : समुद्र द्रोणी-भ्रंशन ।
- Tectogenesis** : समुद्री गतं भ्रंशन निर्माण मूलक प्रक्रिया ; सागर द्रोणिका भ्रंश निर्माण जनक प्रक्रिया ।
- Tectonic** : निर्माणात्मक (भूगर्भीय शक्तियाँ) ; अन्तःशक्ति कृत ; भ्रंश मूलक ; अन्तःशक्ति कृत रचना सम्बन्धी ।
- Tectonic force** : निर्माणात्मक भूगर्भिक शक्ति ।
- Tectonic lake** : भ्रंश मूलक झील ; अन्तः

शक्ति कृत भ्रंशन भील ।

Tectonic mountain : भूगर्भिक शक्ति कृत पर्वत ; (अचानक उठा हुआ) निर्माणात्मक पर्वत; अन्तः शक्ति कृत पर्वत ।

Tectonic structure : भूगर्भिक शक्ति कृत संरचना ; निर्माणात्मक रचना ।

Tectonic valley : भ्रंश-मूलक घाटी ।

Tectonosphere : (75 किलोमीटर तक की गहराई का) ऊपरी दुर्बल भूगर्भ मण्डल ।

Teda : सहरा की आदिम जाति—टेडा ।

T/E index (Thermal efficiency index) : तापीय दक्षता सूचकांक ।

Tektite : काचाभ (पारदर्शी) आग्नेय शैल; हरे से काले रंग के बहुमूल्य रत्न (पत्थर) ।

Telescopic Alidade : दूरदर्शी एलिडेड ; दूरबीन युक्त एलिडेड ।

Tellural : भूसम्बन्धी ; पार्थिव ।

Tellurian : भू वासी ; पृथ्वी निवासी ।

Tellurometer : (40 मील तक की शुद्ध दूरी मापने का) भू सर्वेक्षण यन्त्र—टेल्युरो मीटर ।

Temperate : शीतोष्ण ; मन्दोष्ण ।

Temperate climate : शीतोष्ण जलवायु; मध्य अक्षांशीय जलवायु ।

Temperate cyclone : शीतोष्ण कटिबन्धीय चक्रवात ।

Temperate rain forest : शीतोष्ण कटिबन्धीय आर्द्र वन ।

Temperate zone : शीतोष्ण कटिबन्ध ; मध्य अक्षांशीय भू कटिबन्ध ।

Temperature, atmospheric : वायुमण्डलीय ताप ; ताप ; तापमान ।

Temperature anomaly : तापक्रम-विषमता ।

Temperature departure : ताप विचलन ।

Temperature efficiency : तापक्रम-प्रभावशीलता ; ताप प्रभाव ।

Temperature value : ताप का मापक्रम ; तापीय-मापक्रम ।

Temporal : शंख ; सामयिक ; कालिक ; पार्थिव ।

Temporary base level : नदी का

अस्थायी चरम स्तर ; सामयिक आघार-तल ; मुख्य जलधारा में सहायक जल धारा के संगम का आघार तल ।

Temporary bench mark : अस्थायी तल चिह्न ; दैनिक कार्य समाप्ति पर अंकित किया गया सामयिक तल चिह्न ।

Tension : तनाव ; खिंचाव ।

Tensional force : तनाव-बल ; तनाव मूलक बल ।

Tensional theory of Grabens : संरचनात्मक स्तर भ्रंशीय गर्त का तनाव मूलक सिद्धान्त ; तनाव मूलक दरार-घाटी सिद्धान्त ।

Tent hill : (आस्ट्रेलियाई) अवशिष्ट शंक्वाकार पहाड़ी ।

Tephigram : ताप गतिक (वेग) आरेख (जिसमें ताप एवं ओसांक भिन्न समभार स्तर पर अंकित किये जाते हैं) ।

Tephra : ज्वालामुखी विस्फोट पदार्थ ; निष्कासित ज्वालामुखी पदार्थ ।

Tephrite : ज्वालामुखी शैल ; लावा शैल खण्ड ।

Terai : तराई क्षेत्र ; हिमालय की निचली घाटियों का दलदलीय वन क्षेत्र ; भावर का निम्नस्थ क्षेत्र ।

Terminal moraine : अन्तिम हिमोढ़ ; हिमानी के अन्तिम भाग पर जमा होने वाले हिमोढ़ ।

Terminal port : सीमान्त बन्दरगाह ; सीमावर्ती (अन्तिम) बन्दर ।

Terminal velocity : निलम्बित वहन सामग्री के द्रव के साथ नीचे गिरने की गति ; वाही सामग्री की चरम गति ; चरम वेग ।

Terra : भू ; पृथ्वी ; भूमि ।

Terrace : वेदिका ; समतल व अनुप्रस्थ शिला फलक ; न्यून ढाल की फलक ।

Terrace ablation : जलोढ़ अपक्षरण ; फलकी अपक्षरण ।

Terrace cultivation : सीढ़ीनुमा खेती ; पहाड़ी खेती ।

Terrace gravel : नदी वेदिका पर कंकड़ बजरी का जमाव ।

**Terracette** : (पंक सर्पण ढाल के सामने की) क्षीण वेदिका; (कुछ इंच उठी) लघु फलकी; भेड़ मार्ग।

**Terrain, Terrane** : स्थानिक भूखण्ड; भूभाग; प्राकृतिक घरातल; क्षेत्रीय स्थल रूप।

**Terrain elements** : विभिन्न स्थलाकृतियाँ।

**Terrain type map** : वर्गीकृत प्राकृतिक घरातल-मानचित्र; घरातली वर्गीकरण मानचित्र।

**Terral** : (पश्चिम पीरू की) स्थलीय पवन।

**Terrarossa (It.)** : मूल स्थानीय लाल चीका मिट्टी; चूना प्रदेशीय लाल मिट्टी।

**Terraroxa (Por.)** : लाल-बैंगनी मृदा; कहवा मिट्टी; ब्राजील की कहवा-बागानी लाल मिट्टी।

**Terrestrial** : स्थल सम्बन्धी; पार्थिव; स्थलचर।

**Terrestrial magnetism** : भू (पार्थिव) चुम्बकत्व।

**Terrestrial meridian** : स्थलीय मध्याह्न रेखा।

**Terrestrial movement** : स्थलीय परिवर्तन; भूहलचल।

**Terrestrial photogrammetry** : स्थल आधारित फोटोचित्र पैमाइश विज्ञान।

**Terrestrial planets** : स्थलजात लघु ग्रह (बुध, शुक्र, पृथ्वी, मंगल व कुबेर ग्रह)।

**Terrestrial rotation** : भू परिभ्रमण; भूआवर्तन।

**Terrestrial unity** : पृथ्वी सम्बन्धी एकता; पार्थिव एकता।

**Terrigenous deposit** : स्थलजात निक्षेप; (रेत व कंकड़ के) स्थलीय अकार्बनिक तटवर्ती निक्षेप।

**Terrigenous rock** : भूजात खनिज शैल; अकार्बनिक स्थल जनित शैल।

**Territorial** : प्रादेशिक; राज्य क्षेत्रीय; क्षेत्रीय; क्षेत्रिक।

**Territorial distribution map** : प्रादेशिक वितरण मानचित्र।

**Territorial water** : प्रादेशिक समुद्र-सीमा; राज्य क्षेत्रिक समुद्र-सीमा; समुद्री-सीमा।

**Territory** : राज्य क्षेत्र; शासन क्षेत्र; प्रदेश; क्षेत्र; केन्द्र शासित राज्य।

**Tertiary Epoch** : नवजीवी युग; टरसरी युग; भूगर्भ कालक्रम का 70,00,000 से 1,000,000 तक का काल; तृतीय युग।

**Tertiary rock** : टरसरी युगीन शैल; टरसरी शैल; नवजीवी शैल।

**Tesserae** : प्रारम्भिक पूर्व केम्ब्रियाई 'सर्वदिशिक केन्द्रक' शैल निर्माण।

**Tethys** : टेथिस सागर (लोरेशिया व गोण्डवाना के मध्य की मध्य टरसरी युगीन विशाल भू द्रोणी)।

**Tetrahedral theory of continental origin** : महाद्वीपों की उत्पत्ति का चतुष्फलक सिद्धान्त।

**Textile** : कपड़ा उद्योग; वस्त्र उद्योग।

**Texture** : संरचना; गठन; कण-आकार; विन्यास; वनावट।

**Texture of topography** : स्थल रचना; स्थलाकृति विन्यास।

**Thalassic** : सागरीय; सागर सम्बन्धी।

**Thalassocracy** : निम्नस्थ प्राकृतिक घरातल।

**Thalassocratic sea level** : उच्च समुद्र तल; ऊँचा उठा हुआ समुद्री जल स्तर।

**Thalassocraton** : स्थायी अगाध सागरीय पटल (तल)।

**Thalassography** : समुद्र विद्या।

**Thalweg (Ger.)** : नदी का संरचना सद्दृश्य लम्बा पार्श्व रूप अनुदैर्घ्य नदी पार्श्वचित्र।

**Thaw** : हिम द्रव; हिम द्रवण; पिघलना; हिमद्रवण काल।

**Thematic map** : वस्तु मानचित्र; तथ्य सम्बन्धित मानचित्र।

**Theodolite** : कोणमापी सर्वेक्षण यन्त्र—थियोडोलाइट।

**Theological geography** : धर्मदर्शन सम्बन्धी भूगोल।

- Thermal anomaly : ताप विषमता ; तापीय अनियमितता ।
- Thermal belt : तापीय मेखला ; उष्ण पट्टी ; उष्ण कटिबन्ध ।
- Thermal blanket : उष्णीय आवृत्त ; उष्मावरण ; तापीय आवरण ।
- Thermal conductivity : ताप संवाह-  
नता ।
- Thermal cyclone : तापीय चक्रवात ।
- Thermal depression : (तापीय) अल्प-  
दाब क्षेत्र ।
- Thermal efficiency : तापीय प्रभाव-  
शीलता ।
- Thermal equator : उष्णतम विषुवत्  
रेखा ; (प्रत्येक देशान्तर को मिलाने  
वाला) उच्चतम औसत ताप महावृत्त ।
- Thermal fracture : तापीय (आकस्मिक)  
परिवर्तन से चट्टानों का चटकना ; तापीय  
शैल-विभंजन ।
- Thermal gradient : तापीय उतार-  
चढ़ाव ; ताप प्रवणता ।
- Thermal inertia : ताप निष्क्रियता ;  
ताप स्थिरता ।
- Thermal instability : तापीय अस्थिरता ।
- Thermally induced belt : ताप निर्मित  
पट्टी ; तापीय कटिबन्ध ।
- Thermal metamorphism : तापीय  
कायान्तरण ; तापीय रूपान्तरण ।
- Thermal radiation : ताप विकिरण ।
- Thermal spring : उष्ण जल स्रोत ;  
गरम पानी का स्रोत ।
- Thermal wind : तापीय वायु ; तापकृत  
पवन ।
- Thermistor : न्यूनतम भूगर्भीय तापा-  
न्तर-माप ।
- Thermocyclogenesis : तापीय चक्रवात  
मूल ।
- Thermo dynamic diagram : ताप,  
दाब, वाष्प वायु घनत्व चित्रीय आरेख ;  
वायुमण्डल विषयक आरेख ।
- Thermograph : स्वलेखी तापमापक  
यन्त्र ।
- Thermo-hygrograph : उष्माद्रता  
अभिलेख यन्त्र ।
- Thermo-karst : (तलीय हिम द्रवण  
निर्मित) विषम गर्त ; तलीय हिमज  
गर्त ।
- Thermocion : औसत से कम ताप-  
उष्ण क्षेत्र ; प्रभावहीन उच्च तापीय  
विषमता का क्षेत्र ।
- Thermometer : तापमापक यन्त्र ; ताप  
मापी ; धर्मापीटर ।
- Thermoplcion : औसत से अधिक ताप-  
उष्ण क्षेत्र ; अधि घनात्मक तापीय  
विषमता का क्षेत्र ।
- Thermosphere : तापमण्डल ; (80-450  
किलोमीटर ऊँचाई की) मध्यवर्ती व  
वाह्य मण्डल के मध्य की वायुमण्ड-  
लीय परत ।
- Thicket : झाड़ी ; झुरमुट ; झुण्ड ।
- Thicket scrub : गुच्छित झाड़-झंजाड़ ;  
झाड़ी झुण्ड ।
- Thick fog : घना मोहरा ; एक फुलिंग  
(220 गज) से कम दूरी की दृश्यता ।
- Thorn forest : (अर्द्ध मरुस्थली क्षेत्रों का)  
कँटीला वन ; कटिदार घनी झाड़ियों  
का वन क्षेत्र ।
- Three dimensional block : त्रिविमीतीय  
खण्ड आरेख ; त्रिविमीतीय खण्डचित्र ।
- Three dimensional diagram : त्रिवि-  
मितीय आरेख ।
- Three level-section : मार्ग का प्रितन  
परिच्छेद ।
- Three point perspective : त्रिबिन्दु  
दृष्टि सीमा : तीन बिन्दु-निर्मित  
दृश्यानुरूप ।
- Three point problem : (मानचित्र पर  
सर्वेक्षण स्टेशन बिन्दु की) तीन अवलो-  
कित बिन्दुओं से स्थिति का निर्धारण ।
- Three swing cusp : त्रितरंग घावर्तन  
दन्ताग्र शैल मण्ड ।
- Throw, of fault : अंगित स्तर का सीधा  
उठान ; अंगित शैल स्तर का लम्ब-  
रूप रूपान्तर ।
- Thrust : उत्तम ; निम्नकोणीय दबायी  
स्तर अंग शक्ति ; सम्पीडक स्तर  
अंग शक्ति ।
- Thrust fault : निम्नवर्ती (निम्न कोणीय)



- प्रतिलोम स्तर भ्रंश ; उत्क्रमित स्तर भ्रंश ।
- Thrust plane** : उत्क्रम तल ; उत्क्रम स्तरभ्रंश की परिवर्तनशील सतह ; प्रतिकूल स्तर भ्रंश का आघाती तल ।
- Thumb tack** : ड्राइंग पिन ।
- Thunder** : मेघ गर्जन ; विजली की कड़क ; गर्जन ।
- Thunderbolt** : कौंभ ; वज्र ; विजली की चमक व गाज ।
- Thunder cloud** : गर्जन मेघ ; गाज-मेघ ।
- Thunder flash** : मेघ गड़गड़ाहट ; विजली की चमक ।
- Thunder head** : मुकुटधारी वर्षी मेघ का शीर्ष ; कपासी श्याम मेघ का चरम शिखर ।
- Thunder squall** : प्रचण्ड वज्र तूफान ; वर्षा के पूर्व का तीव्र अन्धड़ व मेघ गर्जन ; प्रचण्ड तड़ित तूफान ।
- Thunder storm** : गरज के साथ तूफानी वर्षा ; वज्रभङ्गावात ; आंधी-पानी ।
- Tibet type natural region** : तिब्बत तुल्य प्राकृतिक प्रदेश ; उच्च पठार-तुल्य प्राकृतिक प्रदेश ।
- Tidal basin** : ज्वार जल क्षेत्र ।
- Tidal bore** : ज्वार भित्ति ; जलधारा के विशुद्ध प्रगामी ज्वारभित्ति ; ज्वारीय वेध ।
- Tidal creek** : तट का ज्वारीय अन्तःपथ ; निम्न तट पर ज्वारीय अन्तर्गम ।
- Tidal current** : ज्वार जलधारा ; ज्वारीय क्षेत्र का गतिशील जल ।
- Tidal datum** : निर्दिष्ट ज्वार बिन्दु ; श्रिसत ज्वार तल ; ज्वार-आधार ।
- Tidal delta** : ज्वारीय डेल्टा ।
- Tidal effect of the Moon** : चन्द्रमा की ज्वारीय शक्ति ; चन्द्र ज्वार बल ।
- Tidal flat** : निम्न ज्वारीय दलदल क्षेत्र ; निम्न ज्वार क्षेत्रीय समतल दलदली मैदान ।
- Tidal forest** : ज्वार प्रदेशीय वन ।
- Tidal friction** : ज्वारीय घर्षण ; ज्वार-जल की रगड़ ।
- Tidal gauge** : ज्वारभाटा मापक यन्त्र ; ज्वारभाटा माप ।
- Tidal glacier** : ज्वारीय हिमानी ; तट तक पहुँचने वाली घाटी-हिमानी ; ज्वार क्षेत्रीय घाटी-हिमनद ।
- Tidal hypothesis** : ज्वारीय परिकल्पना ।
- Tidal inlet** : ज्वारीय तरंग द्वार ; तटवर्ती संकीर्ण ज्वार-प्रवेश पथ ; ज्वारीय अन्तःपथ ।
- Tidal range** : ज्वार सीमान्तर ; उच्च व निम्न ज्वार का अन्तर ; ज्वारभाटा सीमान्तर ।
- Tidal scour** : ज्वारीय तरंग अभिघर्षण ; (ज्वारीय तरंग द्वारा) तटवर्ती जमा रेत खरोच कर बहा देना ।
- Tidal stream** : ज्वार मुहाने का गतिशील जल ; ज्वारीय मुहाने की जलधारा ।
- Tidal wave** : भूकम्पीय ज्वार तरंग ; भूकम्पी समुद्र तरंग ।
- Tide** : ज्वारभाटा ।
- Tide generating force** : ज्वारभाटा जनक शक्ति ।
- Tide machine** : (ज्वार भविष्यवाणी करने की) ज्वार विश्लेषण मशीन ।
- Tide mark** : ज्वार जल स्तर ; ज्वार-भाटे का जल चिह्न ।
- Tide rip** : ज्वार जल भँवर ।
- Tide way** : ज्वार जल मार्ग ; चढ़ते जल की चैनल ।
- Tied islands** : तट के समीप द्वीपों की शृंखला ; सहवृद्ध शृंखलित द्वीप ।
- Tie line** : सहायक (गोण) सर्वेक्षण रेखा ; सहायक स्टेशन बिन्दुओं को मिलाने वाली सर्वेक्षण रेखा ; सहवृद्ध सर्वेक्षण रेखा ।
- Tie line off set** : सर्वे रेखाओं के पार्श्व-वर्ती तिर्यक (त्रिपमकोणीय) माप ।
- Tierra** : उच्च क्षेत्रीय जलवायु कटिबन्ध ; टियरा ।
- Tierra caliente** : (मेक्सिको का) उत्पन्न कटिबन्धीय उच्च तट-क्षेत्रीय (3000' ऊँचाई का) जलवायु कटिबन्ध ।

Tierra fria : (मध्य अमेरिका का) 6000 फुट से अधिक ऊँचाई का जलवायु कटिबन्ध ।

Tierra templada : (मध्य अमेरिका का) 3000' से 6000' की ऊँचाई के मध्य का जलवायु कटिबन्ध ।

Tie station : सहायक सर्वे स्टेशन ; मुख्य सर्वे रेखा पर निर्धारित सहायक (गोण) सर्वे स्टेशन ।

Tiled house : खपरैल मकान ; खपरैल-दार निवास स्थान ।

Till : जोतना ; हल चलाना ; गोलाश्म मृत्तिका ; हिमनद निक्षेपित मलबा ; हिमनद निक्षेपित शिलाखण्ड-युक्त मृत्तिका ।

Tillite : आद्य हिम युगीन गोलाश्म मृत्तिका ; कठोरतम शिलाखण्ड युक्त मृत्तिका ।

Till moraine : गोलाश्मी हिमोढ़ ; हिमनद निक्षेपित मृत्तिकामय हिमोढ़ ।

Till plain : हिमनद निक्षेपित मलबे का विस्तृत समतल क्षेत्र ; गोलाश्मी मैदान ।

Till sheet : गोलाश्म-मृत्तिका विस्तार ; गोलाश्मी फलक ; हिमनद निक्षेपित मृत्तिका स्तरित क्षेत्र ।

Till soil : हिम प्रवाहित मिट्टी ; हिमनदीय मृत्तिका ।

Tilt : नति ; अभिनति ; झुकाव ; टेढ़ा होना ।

Tilt block : अभिनत भूखण्ड ; दो स्तर-भ्रंशों के मध्य का उठा हुआ निम्नगामी मोड़ का भूखण्ड ; निम्नगामी मोड़ निर्मित भूखण्ड ।

Tilted axis : अभिनत अक्ष ; झुकी हुई अक्ष ; तिर्यक अक्ष ।

Tilting level : अवनम्य लेवल ; आनम्य तल दर्शक ।

Timber : इमारती लकड़ी ; काष्ठ वन ; इमारती लकड़ी के वृक्ष ।

Timber line : वृक्ष सीमान्त रेखा ; उच्चतम सीमा जिससे आगे वृक्ष उत्पन्न नहीं होते हैं ; वनीय सीमा रेखा ।

Timber raft : लकड़ी के लट्टों का पटरा ;

लट्टों का वेड़ा ; पटरा ।

Time : प्रामाणिक समय ; देशान्तरीय मान्य समय ; काल ।

Time and distance scale : समय और दूरी मापक ।

Time scale : समय मापक ।

Time scale, geological : भू गर्भ काल क्रम ; भूगर्भीय संरचना का समय मान ।

Time zone : 15° का देशान्तरीय (समय) विभाजन ; देशान्तरीय मान्य समय मण्डल ; प्रामाणिक समय कटिबन्ध ।

T-in-O map : रोमन गोल पृथ्वी का मानचित्र ; आर्बिस टेरारम मानचित्र ।

Tint : वर्ण आभा ; रंगों की आभा प्रगाली ; छाया ; आभा देना ।

Tipping-bucket gauge : स्वलेखी वृष्टि मापक यन्त्र ।

Tissot's indicatrix : (मानचित्र प्रक्षेप सम्बन्धी) टिसोट का कोणीय विकृति सूचक ।

Tjale (Sw.) : स्थायी हिमीकृत भूमि ; बर्फानी भूमि ।

Toadstone : स्याह वासाटिक शैल फलक ।

Toala : सेलिवीज के आदिवासी-टोआला ।

Tobacco : तम्बाकू ; तम्बाकू का पौधा ।

Toe, glacier : हिमानी का अग्रभाग ।

Toil : जाल ; घसीटना ; अल्पतम घर्षण ।

Tombolo (It.) : संयोजक भित्ति ; तट से द्वीप को मिलाने वाली संयोजी भित्ति ; टोम्बोलो ।

Ton : टन ; 2240 पीण्ड का भार ।

Tone : वर्णकृत आभा ; प्रकाश छाया का सामंजस्य ; छायाघन ।

Tone-kilometre : (टन-किलोमीटर में) दूरी व भार ।

Tonnage : टन भार ; टनमान ।

Topical map : स्थानिक मानचित्र ; सामयिक मानचित्र ; वृत्तान्त मानचित्र ; विषय सम्बन्धी मानचित्र ।

Topocartographer : स्थलाकृतिक मानचित्रकार ; भू-मानचित्रकार ।

Topographical survey : धरातल सर्वेक्षण ; स्थलाकृति (भूतल) सर्वेक्षण ।

- Topographic discordance : स्थला-  
कृतिक विसंगति ।
- Topographic-map : स्थलाकृति मान-  
चित्र ।
- Topographic relief : भूआकृति-उभार ;  
प्राकृतिक भूदृश्य ; भूस्थलाकृति ;  
भूपृष्ठीय आकृति ।
- Topography (Gk.) : स्थलाकृति विज्ञान ;  
स्थल-रूपरेखा ।
- Topology : स्थल विज्ञान ।
- Toponymy : स्थान-नामशास्त्र ; स्थान  
नामाध्ययन ।
- Toposheet : घरातल पत्रक ; दीर्घ मापक  
के घरातल रूपरेखीय मानचित्र ।
- Top-set bed : डेल्टाई मैदानी निक्षेप ;  
डेल्टाई निक्षेप स्तर (स्थलीय) ।
- Top soil : कृष्ण मृदा ; ऊपरी मिट्टी ।
- Tor : अनावृत एकाकी सन्धि शैल ; सन्धि  
शैल श्रृंग ; श्रृंग पहाड़ी ।
- Tornado : 200 मील प्रतिघण्टे से तेज  
रफतार का वामावर्त चक्रवाती ववण्डर ;  
प्रचण्ड आंधी ; ववण्डर ; टोरनाडो ।
- Torrent : तीव्र प्रवाही पर्वतीय जलधारा ;  
प्रचण्डवेग धारा ; प्रबलतम वेग धारा ।
- Torrential rainfall : मूसलाधार वर्षा ;  
प्रचण्डधारा सदृश्य वर्षा ; निर्भर  
झड़ी ।
- Torrid zone : उष्ण कटिबंध ।
- Total eclipse : पूर्ण ग्रहण ।
- Tourist resort : पर्यटक केन्द्र ।
- Town : कस्बा ; गाँव से बड़ा सघन  
आवास स्थल ।
- Townscape : नगराकृति रचना ; नगर  
रचना ; नगर निर्माण ।
- Township : नगरांचल अधिवास ; नगर  
क्षेत्रीय आवादी ; छः मील की परिधि  
की भूसर्वेक्षण इकाई ; नगर का  
उपभाग ।
- Townwall : नगर कोट ; नगर की चाहर  
दीवारी ।
- Trace : अनुरेख ; अक्स अंकन ; अनुरेखण  
करना ।
- Trace of rainfall : अत्यल्प वृष्टि ;  
लेशमात्र वर्षा ।
- Trachographic map : क्षेत्रीय ढाल एवं  
सापेक्ष स्थलाकृतिक मानचित्र ; सापेक्ष  
भूआकृतिक ढाल मानचित्र ; स्थल विष-  
मता के दृश्यानुरूप मानचित्र ।
- Trachographic relief drawing :  
दृश्यतानुरूप संकेत मूलक प्रकृति चित्रण ।
- Trachyte : सूक्ष्म कणिक वाला आग्नेय  
शैल ; ट्रेचाइट शैल ।
- Tracing : अक्सानुरेख ; अनुरेखण ।
- Tracing cloth method : (मानचित्र पर  
सर्वेक्षण स्टेशन की) स्थिति का यांत्रिक  
विधि या अक्सोय कपड़े द्वारा निर्धारण  
करना ; स्थिति (स्टेशन) निर्धारण की  
अक्सोय कागज विधि ।
- Tracing paper : अक्सोय कागज ; अनु-  
रेखण कागज ; अक्सोय कागज ;  
अक्स कागज ; ट्रेसिंग पेपर ।
- Tracing table : अक्सोय मेज ; ट्रेसिंग  
टेबल ।
- Track : मार्ग ; पगडण्डी ; रेल ; पटरी ।
- Track profile : पथ पार्श्विक ; पथ पार्श्व-  
रूप ।
- Tracks of depression : चक्रवात पथ ;  
चक्रवात अनुक्रम ।
- Tract : विशिष्ट संरचना का भूखण्ड ;  
खण्ड ; क्षेत्र ; प्रदेश ; इलाका ।
- Traction load : कर्षण ; नदी तलवाही  
भार ; नदी तल पर लुढ़क कर बहने  
वाली सामग्री ; घसीटे गये शिला-  
खण्ड ।
- Trade : व्यापार ; व्यवसाय ; क्रय-विक्रय ।
- Trade centre : व्यापार केन्द्र ; व्यवसाय  
केन्द्र ।
- Trade winds : व्यापारिक पवन ; उप-  
उष्ण कटिबंधीय उच्च दाब क्षेत्रों से  
(उत्तरी गोलार्द्ध में उत्तर-पूर्व से तथा  
दक्षिणी गोलार्द्ध में दक्षिण-पूर्व से)  
भूमध्य रेखीय निम्न दाब को चलने  
वाली हवाएँ ।
- Traffic flow line map : परिवहन परि-  
माण मानचित्र ; गति सम्बन्धी रैखिक  
मानचित्र ; यातायात प्रवाह मानचित्र ।
- Trail wind : चक्रवाती पुच्छ ; पीछे की  
पवन ; पुच्छ पवन ।

- Trajectory** : सामयिक वायु राशि पथ ; प्रक्षिप्त वक्र ; गति रेखा ।
- Tramontana (It. and Sp.)** : पश्चिम भूमध्य सागरीय बेसिन की उत्तर-पूर्वी शीतल पवन ।
- Tramp steamer** : लोकवाही भार स्टीमर ; तट से तट पर किराये हेतु भार ढोने वाला स्टीमर ।
- Tranquill eruption** : प्रशान्त उद्भेदन ।
- Tranquill flow** : शान्त (निश्चल) प्रवाह ।
- Transformation** : आमूल परिवर्तन ; रूपान्तर ।
- Transgression, oceanic** : समुद्री जलतल का ऊँचा उठ जाना ; स्थल सीमा में समुद्र जल का विस्तार ; महासागरातिक्रमण ।
- Transhumance** : मौसमी क्षेत्रान्तरण ; मौसमी पशु प्रवास ; विचरणशील पशु चारण ; ऋतु के अनुसार परिवर्तन ।
- Transit** : अनुप्रस्थ एवं लम्ब कोण मापक यन्त्र ; ट्रांज़िट सर्वेक्षण यन्त्र ; मार्ग ; पार गमन ; सीध ; पथ ; परिवहन ; नक्षत्र-मण्डल पार करना ।
- Transitional** : अन्तःकालीन ; संक्रामी ; अन्तर्वर्ती ; संक्रमणकालीन ।
- Transitional belt** : अवस्थान्तर पेट्टी ; संक्रम पट्टी ; अन्तर्वर्ती पेट्टी ।
- Transit region** : संक्रम क्षेत्र ; नक्षत्र-गमन क्षेत्र ।
- Translation, granular** : कणात्मक शैल स्थानान्तरण ; कणिक स्थानान्तरण ।
- Transpiration** : वाष्पोत्सर्जन ; पौधों से वाष्प बनकर उड़ने वाली नमी ।
- Transplantation** : पौध लगाना ; पौधा एक स्थान से अन्य स्थान पर लगाना ; स्थानान्तर पौध रोपण ।
- Transport** : परिवहन ; यातायात ; वहन ; तलछट बहाव ।
- Transport animal** : भारवाही पशु ।
- Transportation by glacier** : हिमानीय परिवहन सामग्री ।
- Transportation by stream** : जलवाही तलछट ; जलधारा वाही सामग्री ; धारा परिवहन सामग्री ।
- Transportation by wind** : पवनवाही सामग्री ; वायु वहन ।
- Transport geography** : परिवहन भूगोल ।
- Transverse coast line** : अनुप्रस्थ तट रेखा ; विसंगत तट रेखा ; आन्ध्र महासागर तुल्य तट रेखा ।
- Transverse consequent stream** : स्वभावोद्भूत अनुप्रस्थ मूल जलधारा ; अनुवर्ती अनुप्रस्थ जलधारा ।
- Transverse dune** : अनुप्रस्थ बालू स्तूप ।
- Transverse earthquake wave** : अनुप्रस्थ भूकम्प तरंग ; सामान्य भूकम्पी गौण तरंग ।
- Transverse plane** : अनुप्रस्थ तल ।
- Transverse profile** : अनुप्रस्थ पार्श्व-चित्र ; तिर्यक् पार्श्वरूप ।
- Transverse projection** : तिर्यक् (आढ़ा) प्रक्षेप ; अनुप्रस्थ प्रक्षेप ।
- Transverse valley** : अनुप्रस्थ घाटी ।
- Trap** : स्तम्भाकार आग्नेय शैल ; सोपानाश्म ; रुद्ध कन्दरा द्वार ; जलतल से नीचे का U-आकारी कन्दरा भाग ।
- Trapezoidal facet** : विषम चतुर्भुजीय शैल फलक ; समलम्ब शैल तल ।
- Trapezoidal rule** : विषम चतुर्भुजीय क्षेत्र परिकलन सिद्धान्त ।
- Trapezoidal weir** : जल प्रवाह मापक सम लम्बाकार यन्त्र ।
- Trap rock** : स्याह वासाल्टिक शैल ।
- Travel speed map** : दूरी व गति सम्बन्धी मानचित्र ; यात्राकालिक मानचित्र ; समय व दूरी सम्बन्धी मानचित्र ।
- Traverse, Traverse line** : सर्वक्षित संरेखण ; अनुक्रमिक सर्वक्षित रेखाओं का जाल ; सर्वक्षित आधार रेखाओं का जाल ।
- Traverse station** : सर्वक्षित संरेखण स्टेशन ; सर्वक्षित रेखण त्रिन्दु ।
- Traverse survey** : अनुक्रमिक संरेखण सर्वेक्षण ।
- Travertine** : गर्म जल स्रोत पास जमा कठोर चूर्ण स्तर ; चूर्णीय निसाद ;

- चूर्णीय स्फटिज ; निक्षेपित चूने की कठोर परत ।
- Treaty port** : सन्धि बन्दरगाह (एक राज्य के बन्दरगाह का सन्धि द्वारा दूसरे राज्य द्वारा उपयोग) ।
- Tree line** : वृक्ष सीमान्त रेखा ; वृक्ष सीमा रेखा ; उच्चतम सीमा जिससे आगे वृक्ष उत्पन्न नहीं होते हैं ।
- Trek** : लम्बी घीमी यात्रा ; बैलगाड़ी यात्रा ।
- Trellis drainage** : (समकोण सन्धि क्षेत्रीय) जालीनुमा प्रवाह प्रणाली ।
- Tremor** : न्यून प्रकम्पन ; लघु भूकम्प ; हल्का भूकम्प ।
- Trench** : महासागरीय तलज गतें ; खाई ; यू-आकारी पर्वत घाटी (द्रोणी) ।
- Trend** : दिशा ; प्रवृत्ति ; झुकाव ; ढाल ; प्रवणता ।
- Trend graph** : जलवायु प्रवणता ग्राफ ; जलवायु सम्बन्धी उतार-चढ़ाव का रेखाचित्र ।
- Trend-lines** : संरचना दिशा रेखाएँ ; क्षेत्रीय संरचनात्मक धारियों (पट्टियों) का झुकाव ।
- Trial and error method** : (मानचित्र पर सर्वेक्षण स्टेशन की) स्थिति निर्धारण की त्रुटि त्रिभुज परीक्षण विधि ।
- Triangle of error** : (चित्रणपटल सर्वेक्षण में रेखा प्रतिच्छेदन द्वारा स्थिति निर्धारण निमित्त) त्रुटि त्रिभुज ; अशुद्धि का त्रिभुज ।
- Triangular facet** : त्रिकोणीय शैल तल ; त्रिभुजाकार शैल फलक ।
- Triangular or V-notch weir** : मन्द जल प्रवाह मापी त्रिभुजाकार (V-खाँचे का) यन्त्र ।
- Triangulation** : त्रिभुजीकरण ।
- Triangulation base net** : त्रिभुजीकरण का आधार जाल ।
- Triangulation Station** : त्रिभुजीकरण सर्वे स्टेशन [Δ] ।
- Triangulation survey** : त्रिभुजीकरण सर्वेक्षण ; त्रिभुज प्रणाली सर्वेक्षण ।
- Triassic period** : मध्य जीवकल्प का प्रारम्भिक काल (225,000,000 से 180,000,000 वर्ष पूर्व का काल) ; ट्राइसिक युग ।
- Triassic rock** : ट्राइसिक रक्ताश्म शैल ।
- Tribe** : जन जाति ; कबीला ; कदायली ।
- Tributary** : सहायक नदी ; उप-जलधारा ।
- Triennial fallow** : त्रैवार्षिक पड़त भूमि ; दो वर्ष खेती व तीसरे वर्ष छोड़ी गई अकृष्ट भूमि ; प्रति तीसरे वर्ष खेती को पड़त छोड़ना ।
- Trigonal pyramid** : शंकु स्तूप ; त्रिभुजात्मक स्तूपाकार आरेख ।
- Trigonometrical survey** : त्रिकोण भूमितीय ; त्रिकोणात्मक भू-सर्वेक्षण ; भू-पृष्ठीय त्रिकोणात्मक सर्वेक्षण ।
- Trilogy** : (डेविस का) घरातलीय संरचना, प्रक्रिया एवं अवस्था का विवरणात्मक विज्ञान ।
- Tri-peninsular** : त्रिप्रायद्वीपीय ।
- Tripod** : त्रिपदी ; यन्त्राधार—तिपाई ; सर्वयन्त्र स्टेण्ड ।
- Trivet** : (खानों में प्रयुक्त) विशिष्ट शीर्ष की लघु आधारी त्रिपदी ।
- Troglodyte** : कन्दरा वासी ; एकान्त वासी ।
- Tropic** : अयन वृत्त ; अयन मण्डल ; 23° 30' उत्तर या दक्षिणी अक्षांश ; उष्णकटिबन्धीय ।
- Tropical air mass** : उष्णकटिबन्धीय वायु राशि ; उपोष्ण कटिबन्धीय प्रति-चक्रवात पेटों में उत्पन्न वायु राशियाँ ।
- Tropical belt** : उष्ण कटिबन्ध ; अयन वृत्तीय क्षेत्र ।
- Tropical climate** : उष्ण कटिबन्धीय जलवायु ; उष्ण प्रदेशीय जलवायु ।
- Tropical cyclone** : उष्ण कटिबन्धीय चक्रवात ।
- Tropical grassland** : सवन्ना घास के मैदान ; उष्ण कटिबन्धीय घास के मैदान ।
- Tropical high pressure belt** : अयन रेखाओं का उच्च वायु भार क्षेत्र ; उष्ण कटिबन्धीय उच्च वायु भार की पेटों ।

Tropical land : उष्ण प्रदेशीय भूखण्ड ।

Tropical maritime air : उष्ण कटि-  
बन्धीय समुद्री वायु सञ्चि ।

Tropical rain forest : भूमध्य रेखीय  
वन : उष्ण कटिबन्धीय आर्द्र वन ।

Tropical year : सौर वर्ष (31,5<sup>6</sup>,  
925-9747 सेकण्ड या 365 दिन,  
5 घण्टे, 48 मिनट, 46 सेकण्ड का  
समय) ।

Tropical zone : अयन वृत्तीय क्षेत्र : कर्क  
व मकर रेखा के मध्य का क्षेत्र ।

Tropic of cancer : कर्क रेखा ।

Tropic of capricorn : मकर रेखा ।

Tropopause : क्षोभ सीमा (भूमध्य रेखा  
पर 10 मील ऊँचा व ध्रुवों पर 4 मील  
ऊँचा) घात मण्डल ।

Tropophyte : पश्चिमी जलवायु की वन-  
स्पति ; घुण्क व आर्द्र मौसम में जीवित  
रहने वाली वनस्पति ।

Troposphere : क्षोभ मण्डल ; (0 से 10  
किलोमीटर ऊँचाई का) पश्चिमी निम्न  
वायु मण्डल ; धरातल व क्षोभ सीमा  
के मध्य का वायुमण्डल ।

Trough : द्रोणी : तरंग गर्त ; द्रोणिका ;  
गर्त ।

Trough compass : द्रोणिका कम्पास ;  
द्रोणी बद्ध दिग्मानुसक यन्त्र ।

Trough end : हिमप्रस्त घाटी का प्रपाती  
मूल क्षीण : द्रोणिका छोर ।

Trough fault : दरारी भ्रंश ; द्रोणिका  
भ्रंशन ।

Trough glacier : घाटी हिमानी ।

Trough of low : निम्नवायु भार गर्त ;  
स्थूल वायु कम का केन्द्र गर्त ।

Truck farming : समसंचाल मेची-पानी ;  
पाद-कृषि व सचिखों की मध्य कृषि ।

True bearing : सुरु दिशा कोण ; सुरु  
दिशा ।

True bearing or Azimuthal projec-  
tion : सुरु दिशा प्रक्षेप ।

True dip : धरि उर्ध्व ; क्षीण कोण का  
पश्चिमीय मापन ।

True horizon : सचिखत क्षितिज ; स-  
चिखीय अक्षरेण का सुरु क्षितिज ।

True meridian : यथोक्तीय देशान्तर रेखा ;  
प्रामाणिक-देशान्तर : दोनों ध्रुवों को  
मिलाने वाला महावृत्त ; मान्य महावृत्त  
रेखा ।

True North : भौगोलिक उत्तर ; उत्तर  
दिशा ।

Truncated delta : कटा डेल्टा ; क्षीण-  
कार छिन्न डेल्टा ; क्षिण शान्त विहीन  
डेल्टा ।

Truncated spur : छिन्न पक्षेण बाहू  
प्रक्षेप ; कटा प्रपाती बाहू ।

Truss bridge : फँकीदार पुल ।

T/S diagram : ताप-नम्रता आरेख ।

Tsetse fly : निद्रा रोग फैलाने वाली  
शर्कीकी मक्खनी ; अफ्रीकी सी-सी  
मक्खनी ।

Tsunami (Japanese) : (महासागरीय  
तलज-भूकम्प से उत्पन्न, महासागरीय  
ज्वार तरंग ; भूकम्पीय महाज्वार तरंग) ।

Tuareg : महारा के याच सचिवासी ।

Tube-well : नलकूप ।

Tufa (It.) : रंघ्रिल नृणीय प्रस्तर ; स्थंजी  
चूना परवर ; स्थंजी स्फटिक ।

Tuff. volcanic : (ज्वालामुखी सत नृण  
निमित्त) पत्नीभूत स्फोर चट्टान ; पत्नी-  
भूत ज्वालामुखी मक्खनी मीन ।

Tundra : क्षीण मरुत्तल ; दुष्कृ मरुत्तल ;  
दुष्कृ ; उत्तरी-पश्चिमीय नृण क्षीणता ;  
महा अफ्रीक महादी क्षिण क्षेत्र के मध्य  
का कटिबन्ध ।

Tungus : पूर्वी साइबेरिया के शैतविन  
मरुवाहू—दुष्कृ ।

Turbidity : सुरुता ; जलमय मरुवाह  
मरुत्तल ; वायुमयक्षीण-सुरुता ; शैत-  
वायव ।

Turbulence : सचिखताही सचिखत क्षीण  
क्षीण ; क्षिण क्षीण क्षीण क्षीण क्षीण  
क्षीण प्रकाश ; क्षिणक्षीण ।

Turbulent convection : सचिखत क्षीण  
क्षिणक्षीण क्षीणक्षीण ।

Turf peat : सचिखत क्षीण क्षीण ; क्षीण  
क्षीण ।

Turning point : क्षीण क्षीण क्षीण क्षीण  
क्षीणक्षीण क्षीणक्षीण ; क्षीणक्षीण क्षीणक्षीण ।

- परावर्तन बिन्दु ; अग्र एवं पश्च दिगंश माप स्टेशन बिन्दु ।
- Tussock grass : गुच्छित घास ; गुच्छ लम्बी घास ।
- Twister : प्रचण्डतम अँवी ; वदण्डर ।
- Two cycle valley : द्विचक्रीय (अपरदनात्मक) घाटी ।
- Two dimensional diagram : द्विविमीतीय आरेख ।
- Two peg-method : (लेवल यन्त्र का) द्विकीलक समतलन सिद्धान्त ।
- Two point perspective : द्विविन्दु दृष्टि सीमा ; द्विविन्दु निमित्त दृषयानुरूप ।
- Two point problem : (मानचित्र पर सर्वेक्षण स्टेशन की) दो अवलोकित बिन्दुओं से स्थिति का निर्धारण करना ।
- Two storey valley : द्वि स्तर घाटी ।
- Two-sweep cusp : द्वि तरंग मार्जन दन्ताग्र शैल खण्ड ।
- Two-swing cusp : द्वि तरंग आवर्तन दन्ताग्र शैल खण्ड ।
- Typhoon : (पश्चिमी प्रशांत महासागरीय) प्रचण्ड लघु भूभा ; टाइफून ।
- Typography : मुद्रण कला ; मुद्रांकन ।

## U

- Ubac (Fr.) : (गहरी घाटी का) प्रतिच्छाया पार्श्व ; न्यूनतम प्रकाश व गर्मी के पर्वतीय ढाल ; अन्धकारपूर्ण घाटी पार्श्व ; (उत्तरी गोलार्द्ध के) उत्तर दिशाग्रमुखी ढाल ।
- U-frame : यू-आकारी साहुल ; द्वि बाहु साहुल ।
- Ulotrichi : ऊर्ण केशी ; ऊन जैसे बालों वाली जाति ।
- U-L ratio : (पृथ्वी की आयु निर्धारण का) यूरेनियम-शीशा अनुपात सिद्धान्त ।
- Ultrabasic layer : अत्यल्प सिलिक शैल परत ; निम्नतर-परत ; अतिक्षारीय शैल परत ; 45% से कम मात्रा की सिलिक आग्नेय शैल ; अधि-पैठिक प्रस्तर ।

- Ultrafine texture : महीनतम कणिक रचना ; अति सूक्ष्म गठन ।
- Ultrametamorphism : चरम कायान्तरण ।
- Umbrā : ग्रहण में पृथ्वी या चन्द्रमा की पूर्ण छाया ; प्रच्छाया ।
- Umiak : एस्किमो-स्त्री की नाव ।
- Umland (Ger.) : नगर प्रभाव क्षेत्र ; नगरीय वस्तु आदान-प्रदान क्षेत्र ; नगर कार्य प्रभावी पृष्ठ प्रदेश ; शहरी प्रभाव प्रदेश ; नगर का समीपस्थ पृष्ठ प्रदेश ।
- Unconformity : शैल अनुक्रम-असंगति (आग्नेय शैल पर अवसादित परतदार शैल) ; शैलस्तर क्रम-भंग ; विषम विन्यास ; असम्बद्धता ।
- Under brush : घने वनों का निम्न झाड़ी भाग ; तलज झाड़-भँखाड़ ; अधः झाड़ी क्षेत्र ।
- Underclay : (कोयले की परतों के नीचे की) अग्नि सह चीका ; ताप सह खनिज मृत्तिका ।
- Under cliff : भृगुतल अवसाद ; खड़े प्रपाती शैल की तलहटी का पदार्थ ।
- Under current : अन्तः जलधारा ; अन्तर्धारा ।
- Under cutting : नदी के बाह्य मोड़ का अधः कटान ; मरुशैल का वायुकृत अधोतल कटान ; नीचे से काटना ।
- Under developed : अर्द्ध विकसित ।
- Under fit stream : आत्मसात जलधारा ; चौड़ी घाटी में बहने वाली अल्पतम धारा ; सुडौल घाटी व असंगत धारा ।
- Underground : भूमिगत ; भूगर्भीय ; भूगत ; भूगर्भित ।
- Underground irrigation : अवभूमि सिंचाई ; आच्छादित सिंचाई ।
- Undergrowth : घने वनों का निम्न झाड़ी भाग ; अधः झाड़ी वन ।
- Underlying rock : अन्तर्निहित शैल ; अधःस्थ शैल ।
- Undermine : अधःखनन ; तलोच्छेदन ; अन्दर-अन्दर सुरंग खोदना ।
- Under population : न्यून आवादी ;

- कम आवादी ।  
 Under saturated : अल्प तप्त ; न्यून संतप्त ।  
 Under the lee : पवन विमुख पार्श्व पर ; वायु वेग से सुरक्षित ओट में ।  
 Under thrust : अधःक्षेप ।  
 Under tow, marine : सागरीय अधः प्रवाह ; तल से लौटता अधः तरंग प्रवाह ; तटवर्ती तलज अन्तर्धारा ।  
 Undeveloped : अविकसित ।  
 Undulating slope : ऊबड़-खावड़ ढाल ; विषम ढाल ; तरंगित ढाल ।  
 Unearth : खनन ; भूमि खोदकर बाहर निकालना ।  
 Unequal slope, law of : तीव्र ढाल के तेजी से कटने का सिद्धान्त ; विषम-ढाल-कटान सिद्धान्त ।  
 Uniaxial : एक अक्षीय ; एकाक्ष ; एक घुरीय ।  
 Uniclinal : (एक दिशा में शैल स्तरों का) समरूप नमन ; समनति ; समनत शैल स्तर ।  
 Uniclinal shifting, of stream : शैल नमन लम्ब दिशा की तरफ नदी का पीछे हटना ; नदी का समनति मोड़ की तरफ हटना ।  
 Uniclinal valley : समनत शैल-स्तर घाटी ; समनति-घाटी ।  
 Uniformitarianism : भूगर्भकालिक शैल समरूपता ; भूगर्भीय संरचनात्मक अवस्था की वर्तमान समरूपता ।  
 Uniform slope : समरूप ढाल ; अपरिवर्तनशील ढाल ; समान ढाल ।  
 Uninhabited region : गैर आवादी क्षेत्र ; उजाड़ क्षेत्र ; निर्जन प्रदेश ; वीरान (रिक्त) क्षेत्र ।  
 Uninverted relief : (सीधे मोड़ की) अनुकूल स्थलाकृति ; अपरिवर्तित प्रकृति (प्राचीन चट्टानों पर नवीन शैल परतों का पाया जाना) ; बाह्य उभरा भाग ।  
 Unit graph : मापक (इकाई) ग्राफ ; तण्ड रेखाचित्र ।  
 Universal transverse mercator grid : विश्व व्यापी अनुप्रस्थ मर्केटर ग्रिड ।  
 Unkept forest : अपोषित वन ।  
 Unloading : भूपृष्ठीय निम्नीकरण ; उच्च स्थलों को काट कर नीचा करना (जवा मलवा समुद्र में जमा करना) ; बहिर्मुखी दाब शक्ति ; भारमुक्त करना ।  
 Unmetalled road : कच्ची सड़क ।  
 Unproductive land : अनुपजाऊ भूमि ; अनुत्पादक भूमि ।  
 Unproductive occupation of the soil : भूमि का अनुत्पादक प्रयोग ।  
 Unroofed anticline : विच्छेदित अपनति ; ऊँचे उठे हुए मोड़ में दरार पड़ना ।  
 Unsaturated : असंतृप्त ।  
 Unstable air mass : अस्थिर वायु राशि ; गतिशील वायु राशि ।  
 Unstable equilibrium of air mass : वायु की अस्थायी साम्यावस्था ; शीतल वातावरण से आवृत उष्ण वायु राशि ; वायु राशि का अस्थायी मंतुलन ।  
 Unstratified moraine : विस्थापित हिमोढ़ ; अस्तरित हिमोढ़ ।  
 Unstratified rock : अस्तरिकृत शैल ; परतहीन चट्टान ; अस्तरित शैल ।  
 Unterwind (Ger.) : घाटी समोर ।  
 Up-fold : उन्नत मोड़ ; उठा हुआ मोड़ ; ऊपरी मोड़ ।  
 Upheaval : उभार ; उथल-पुथल ; उत्थान ।  
 Upland : उच्च प्रदेश ; उच्चतर भूमि ।  
 Upland cotton : उच्च प्रदेशीय कपास ; छोटे रेदे की कपास ।  
 Uplandish : उच्च प्रदेश वासी ; पहाड़ी ।  
 Upland pasture : उच्च क्षेत्रीय चरागाह ।  
 Upland plain : उच्च मैदानी स्थल ; उच्च क्षेत्रीय मैदान ।  
 Upland rice : पहाड़ी चावल ।  
 Upper air pressure : उत्तर वायुदाब ; ऊपरी वायुदाब ।  
 Upper case, writing : दीर्घ पदर ; दीर्घ लिखावट ।  
 Upper crust : भूपटल पपड़ी ; ऊपरी



- पपड़ी ; भूपृष्ठीय परत ।
- U.P.S. grid (Universal polar stereographic grid) : विश्वव्यापी प्रति ध्रुवरेखीय समरूपी प्रक्षेप-ग्रिड ; 80° उत्तर व दक्षिण से ध्रुवों के मध्य का संयुक्त राज्य सैनिक ग्रिड ; प्रतिध्रुव-रेखीय शुद्ध आकृतिक ग्रिड ।
- Upslope fog : घाटी से ऊपर उठता कोहरा ; उच्च घाटी-कोहरा ।
- Upstanding landform : सीधी खड़ी स्थलाकृति (पर्वत, पठार, पहाड़ी, आदि) ।
- Upstream : प्रति स्रोत ; प्रवाह के विरुद्ध ।
- Upthrust : ऊपरी उत्क्रम ; ऊर्ध्व प्रहार ।
- Up valley wind : घाटी से ऊपर उठने वाली वायु ; ऊपरी घाटी वायु ।
- Upwarping : ऊर्ध्व मुखी स्थल विरूपण ; उन्मुख संकुचन ; ऊपरी सिकुड़न ।
- Ura (Japanese) : खाड़ी ।
- Uranography : नभ शास्त्र ; खगोल विद्या ; वर्णनात्मक खगोलकी ।
- Uranus : अरुण ; अरुण ग्रह ।
- Urban : नगर ; नगरीय ; शहरी ।
- Urban aggregation : नगर-समुदाय ; शहरी समूह ।
- Urban fence : नगर कोट ; नगर चहार दीवारी ; नगर बुर्ज ।
- Urban field : नगर प्रभाव क्षेत्र ; नगर कार्य प्रभावी पृष्ठ क्षेत्र ; नगर का वस्तु-आदान-प्रदान क्षेत्र ।
- Urban geography : नगर भूगोल ; नगरीय भूगोल ।
- Urban hierarchy : आकार के आधार पर नगरों का वर्गीकरण ; नगर श्रेणी ; विकासात्मक नगर वर्ग ।
- Urban morphology : नगराकृति-रचना विज्ञान ; नगर रचना मूलक विद्या ।
- Urban population : नगरीय जनसंख्या ; नगरवासी ; शहरी आवादी ।
- Urban-rural continuum : ग्राम्य नगर ; ग्राम्य व शहरी कार्यों का मिश्रित केन्द्र ।
- Urban settlement : नगर अधिवास ; नगर वस्ती ; शहरी आवास ।
- Urban sprawl : अव्यवस्थित नगर

अधिवास प्रसार ; विकीर्ण नगर-वस्ती ; नगर का विकसित विस्तार ; अनियोजित नगर विस्तार ।

- Urban tract : विशिष्ट रचना मूलक नगरीय क्षेत्र ।
- Urstromtal (Ger.) : हिमनद्य चौड़ी घाटी ; आद्ययुगीन नदी घाटी ; वृहत् हिमानीय पूरवाह चैनल ।
- U-shaped profile : यू-आकार की पार्श्व-वक्रा ।
- U-shaped valley : (हिमानीकृत) यू-आकार की चौड़ी घाटी ; यू-आकार की घाटी ।
- U.T.M. Grid (universal transverse mercator grid) : विश्वव्यापी अनु-प्रस्थ मर्केटर ग्रिड ; मर्केटर अनुप्रस्थ प्रक्षेपी प्रामाणिक ग्रिड ।
- U valas, ouvala, vola : चूने के प्रदेश का विशालतम गर्त (एक किलोमीटर तक चौड़ा) ; चूर्ण प्रदेशीय संकुण्ड ; चूर्ण प्रदेश—खोह ।

## V

- Vadose water : भूपृष्ठ तथा जल स्तर रेखा के मध्य का जल ; जलस्तर रेखा के ऊपरी रम्भ शैल का अस्थिर जल ; ऊपरी अधिभूमि जल ।
- Val : समान्तर नदी घाटी ; अनुदैर्घ्य घाटी ; श्रेणी समान्तर घाटी ।
- Vale : घाटी ; निम्न भूमि ; ढूँ ; चौड़ी सपाट घाटी ।
- Vale and cuesta : घाटी एवं कगारी प्रस्थ ; घाटी एवं खड़े कगारी ढाल ।
- Valley : घाटी (जिसका ढाल समुद्र या अन्तः प्रवाही वेसिन तक हो) ; संकीर्ण लम्बी द्रोणी ।
- Valley axis : घाटी की सम विभाजक रेखा ; द्रोणी अक्ष ।
- Valley bottom : घाटी तल ; घाटी की तली ।
- Valley breeze : घाटी समीर ।
- Valley cross-section : घाटी का अनु-प्रस्थ तलेक्षण ; घाटी का अनुप्रस्थ

- दिभाजन ; द्रोणी अयच्छेद ।  
 Valley divide : घाटी दो-आव ; नदी घाटियों के मध्य का उच्च भाग ; घाटी विभाजक ।  
 Valley glacier : घाटी हिमानी ; घाटी का हिमनद्य ।  
 Valley meander : विन्धी घाटी मोड़ ; मियण्टर घाटी ।  
 Valley moraine : घाटी हिमोड़ ; घाटी के हिमोड़ ।  
 Valley plain : घाटी स्थित मैदान ; घाटी का मैदान ।  
 Valley sink : जल निम्न घाटी ; अप-वाहिका घाटी ।  
 Valley tract : घाटी का इलाका ; घाटी क्षेत्र ।  
 Valley train : हिमनद्य घाटी में जमे कंकड़-बजरी के कतारबद्ध ढेर ; हिमनद्य घाटी साद ; कतारबद्ध घाटी हिमोड़ ।  
 Valley wind : आरोही पवन ; घाटी समीर ; शीष्मकाल में ऊपरी घाटी में दोपहर के पश्चात् चलने वाली स्थानीय वायु ; निम्न भूमि वायु राशि ।  
 Valloni : द्रोणों के मध्य की चैनल ; लम्बी नदीय घाटी ।  
 Vanishing point : द्वितीय बिन्दु ; लोप बिन्दु ।  
 Vapour : वाष्प ; भाप ।  
 Vapour capacity : वाष्प वहन क्षमता ।  
 Vapour density : वाष्प घनत्व ; वाष्प घनता ।  
 Vapour pressure : वायुमण्डलीय जल वाष्प दाब ; वाष्प दाब ।  
 Vapour pressure deficit : संतृप्ति अन्तर ; संतृप्ति शून्यता ; वायु संतृप्ति में बाधित वाष्प मात्रा ।  
 Vapour tension : वायु दाब ।  
 Vapour trail : श्वेत कणिक वाष्प वायु पथ ; (शीतल धातु वायु में उड़ते मान के पीछे बनने वाली) शीत धातु जैसे जलो की रेखाहति ; मान मार्ग चिह्न ।  
 Variable fever : परिवर्तनशील (घटता-बढ़ता) गर्म ; ज्वर शूल ; ज्वरविपरीता तथा परिवर्ती शीमर ।  
 Variable wind : परिवर्तनशील वायु राशि ; अनियमित वायु राशि ; अनियतवाही हवा ।  
 Variation : उतार-चढ़ाव ; विविधता ; अन्तर ; परिवर्तन ; भेद ।  
 Variation of magnetic declination : चुम्बकीय झुकाव परिवर्तन ; भौगोलिक एवं चुम्बकीय देशान्तरों के मध्य का कोणान्तर ।  
 Variegated : चितकवचा ; बहुरंगी ; चित्र-विचित्र ।  
 Variscan folding : पुराकलीय पर्वत मोड़ ।  
 Variscan orogeny : हिमनिदन पर्वत निर्माणकारी अवस्था ; पुराकलीय मोड़दार पर्वतों की विकासवस्था ।  
 Varve (Sw.) : वार्षिक साद निक्षेप परत ; वार्षिक साद पट्टी ।  
 Vauclusean spring : भूमिगत जलधारा का पुनः प्रकट होना ; गैल सखि स्रोत ; फाल्पूज जल स्रोत ।  
 Vectograph : अध्यारोपी त्रिविम फोटो-चित्र ।  
 Vector diagram : वितीर्ण धारण ; तारक धारण ; अधिदाव प्रवणता दिशिक धारण ।  
 Veering of wind : दक्षिणावर्त पवन ; पवन प्रावर्तन ; पट्टी की दिशा में वायु का परिवर्तन ।  
 Vega (Sp. and Arabic) : विविध निम्न भूमि ; एक फलसी भूमि ।  
 Vegetation : वनहरति ; पेश-पौधे ।  
 Vegetation cover : वनहरति आवरण ।  
 Vein : दरारी मणिक पट्टी ; धारक धाती ; मणिक धारा ; मणिक पट्टी ; मणिक जल मार्ग ; धातुक की धारादार पट्टी ।  
 Veinstone : दरारी धातु निर्मित मिट्टी ; दरारी प्रसार ; मणिक पट्टी (धारी) का पश्चर ; पट्टिणी ।  
 Veld : शीतोष्ण कटिबंधीय दक्षिण अक्षांश के घास के मैदान ; वेल्ड ।  
 Velocity of stream : धाराधारा वेग ।  
 Velocity of wind : वायु वेग ।

- Veneer of debris** : निक्षेपित कंकड़-पत्थर परत ; विखण्डित शैल अवसाद तह ।
- Vent** : ज्वालामुख छिद्र; ज्वालामुखी निर्गम; लावा निर्गमन ; भूतल रन्ध्र ।
- Ventifact** : मरुस्थली रेत घषित घारीदार चट्टान ; वायु घषित चिकनी व कई पहलू वाली मरुस्थली चट्टान ।
- Vent pipe** : ज्वालामुख की निर्गमन नली; लावा निर्गम नली ; निकास नली ।
- Venus** : शुक्र ; शुक्र ग्रह ।
- Veranillo** : उष्ण कटिबन्धीय अल्पकालिक शुष्क मौसम ।
- Verano** : उष्ण कटिबन्धीय दीर्घकालिक शुष्क मौसम ।
- Verglas** : (चट्टान पर जमा) बर्फ की सूक्ष्म परत ; न्यूनतम हिम स्तरण ।
- Vermillion sea** : लाल सिन्दूर सागर (केलीफोर्निया की खाड़ी) ।
- Vernal** : वसन्तकालीन ; वसन्ती ।
- Vernal equinox** : वसन्त विषुव (21 मार्च के समान के दिन-रात का दिवस) ।
- Vernier scale** : वर्नियर मापक ; अनुश्रेणी मापक ; सचल सहायक अनुमापक ।
- Versant** : ढालू भूमि ।
- Vertebrate** : पृष्ठ वंशधारी ; रीढ़दार प्राणी ।
- Vertex** : शीर्ष ; शिखर ; शिरोबिन्दु ; कोण बिन्दु ।
- Vertex structure** : चक्र संरचना ।
- Vertical barrier fall** : शीर्ष रोधिका प्रपात ।
- Vertical exaggeration** : लम्बवत् अतिरंजना ; उच्चता अतिरंजना ; लम्बात्मक बढ़ा मान ।
- Vertical gradient of temperature** : ताप क्षय दर ; तापक्रम का आनुपातिक उतार-चढ़ाव ।
- Vertical illumination** : प्लास्टिक छायांकन की शीर्ष प्रकाश विधि ; शीर्ष प्रकाश छायांकित स्थलाकृतिक मानचित्र ।
- Vertical interval (V. I.)** : दो बिन्दुओं की खड़ी ऊँचाई का अन्तर ; समोच्च रेखान्तराल ; खड़ी ऊँचाई का अन्तर ।
- Vertical joint** : लम्बवत् सन्धि स्थल ; खड़ा जोड़ ।
- Vertical photograph** : हवाई फोटोचित्र ; शीर्ष कोणीय फोटोचित्र ; खड़ी ऊँचाई से लिया गया फोटोचित्र ।
- Vertical scale** : शीर्ष वृत्तीय मापक ; उच्चतामापी मापक ।
- Vertical vorticity** : शिखरस्थ वायु आवर्तिता ; शीर्ष वृत्तीय आवर्तिता ; लम्बवत् वायु अमिलता ।
- Very heavy rainfall** : मूसलाधार वर्षा ; धारासार वृष्टि ; निर्भर ।
- Vesicular, vesicule** : वायु कोशीय लावा शैल ; फफोलेदार छिद्रिल शैल ; क्षुद्र छिद्रिल लावा शैल ।
- Vicinal location** : परिवेश स्थिति ; आस-पड़ोस की स्थिति ; पड़ोस ; सामीप्य स्थिति ; सीमावर्ती स्थिति ।
- Vigorous Monsoon** : प्रबलतम मानसून ।
- Villa** : ग्राम्य वंगला ; ग्राम गृह ।
- Village** : गाँव ; ग्राम ; मोजा ; खेड़ा ; देहात ।
- Ville (Fr.)** : कस्बा ; लघु नगर ।
- Viniculture** : अंगूर की खेती ; द्राक्षा कृषि ; अंगूर उत्पादन ।
- Virazon** : (पश्चिमी पीरू की) समुद्री पवन ।
- Virgation** : विकीर्ण पर्वत श्रेणियाँ ; एक केन्द्र से चारों तरफ फैली मोड़दार पर्वत श्रेणियाँ ; केन्द्रीय गाँठ से मोड़दार पर्वत श्रेणी पुञ्ज का विकीर्ण होना ।
- Virgin forest** : अक्षत वन ; अक्षुण्ण (अच्छूता) प्राकृत वन ।
- Virgin soil** : अकृष्ट परती मिट्टी ; अक्षत मिट्टी ; बिना जुती हुई मिट्टी ।
- Virgo** : कन्या राशि ।
- Virtual image** : आभासी प्रतिबिम्ब ।
- Viscous** : लसदार ; चिपचिपा ; लसलसा ; गाढ़ापन ।
- Viscous liquid** : चिपचिपा तरल ; लसः

- दार तरल ।
- Visibility : दृश्यता ; दृष्टि गोचरता ; पर्यवेक्षक दृष्टि दूरी ; दृश्यमानता ।
- Visible horizon : दृश्यमान क्षितिज ; दृष्ट क्षितिज सीमा ।
- Viticulture : अंगूर उत्पादन ; अंगूर की खेती ; द्राक्षा-कृषि ।
- Vlei : दलदल क्षेत्र ; उथली भील
- V-notch weir : V-खाँचे का जल प्रवाह मापक यन्त्र ।
- Voe : खड़ी चट्टानों की संकीर्ण दरारें ; भृगुस्थित संकीर्ण दरारी कटान ।
- Void land : अनधिकृत क्षेत्र ; दो राज्यों के मध्य का प्राकृतिक निर्जनता क्षेत्र ; रिक्त भूमि अप्रमाणित भूमि ।
- Volatile substance : वाष्पशील पदार्थ ; भाप बनकर उड़ने वाला पदार्थ ; परिवर्तनशील पदार्थ ।
- Volcanic ash : ज्वालामुखीय राख ; ज्वालामुखी राख ।
- Volcanic bomb : ज्वालामुखीय उद्भेदित पिण्ड ; ज्वालामुखी विस्फोट से उड़े बड़े-बड़े पत्थर के टुकड़े ; ज्वालामुखी बम ।
- Volcanic breccia : संकोणात्मक ज्वालामुखी शैल ; ज्वालामुख नली में जमी संकोणात्मक लावा शैल ।
- Volcanic butte : समतल शीर्ष की ज्वालामुख पहाड़ी ।
- Volcanic cinder : ज्वालामुखी राख शंकु ।
- Volcanic cloud : ज्वालामुखीय मेघ ; ज्वालामुख वाष्प जनित मेघ ।
- Volcanic cone : ज्वालामुखी शंकु ।
- Volcanic earthquake : ज्वालामुखीय भूकम्प ।
- Volcanic eruption : ज्वालामुखी विस्फोट ; ज्वालामुखीय उद्गार ।
- Volcanic island : ज्वालामुख निमित्त द्वीप ; ज्वालामुखीय द्वीप ।
- Volcanic mountain : ज्वालामुखी पर्वत ।
- Volcanic mud : ज्वालामुखी पंक ।
- Volcanic neck, or pipe : ज्वालामुख ग्रीवा ; लावा निर्गमन नली ।
- Volcanic plain : लावा निर्मित मैदान ; ज्वालामुखीय मैदान ।
- Volcanic plateau : लावा निर्मित पठार ; ज्वालामुखी पठार ।
- Volcanic plug : (लसदार अम्लीय लावा फँकने वाला) मेरु स्तम्भिनी ज्वालामुखी ।
- Volcanic rock : ज्वालामुखी शैल ; लावा शैल ।
- Volcanic sill : ज्वालामुखी लावा पट्ट ; परत स्तर के मध्य जमा अनुप्रस्थ पैठिक लावा ; ज्वालामुख सिल ।
- Volcanic sink : घंसान निमित्त ज्वालामुखी गर्त ; ज्वालामुखी गर्त ।
- Volcanic soil : लावा भूमि ।
- Volcanic stack : लावाकृत समुद्री स्तम्भ ; ज्वालामुखीय सामुद्रिक स्तम्भ ।
- Volcanic tuff : घनीभूत ज्वालामुखी मलदा शैल ; (ज्वालामुखी राख चूर्ण निर्मित) कठोर घनीभूत शैल ।
- Volcano : ज्वालामुखी ; ज्वालामुखी पर्वत ।
- Volcanology : ज्वालामुखी विद्या ; ज्वालामुख विज्ञान ।
- Volume : आयतन ; घनफल ; परिमाण ।
- Volume of river : नदी जल का विस्तार ; नदी की जलमात्रा (घनमान में) ; नदी प्रसार ।
- Von Berson westerlies : भूमध्य रेखिक सम तापमण्डलीय पछुआ हवाएँ ।
- Voralp (Ger.) : निम्नस्थ अल्पाइन घाटी के चरागाह ; निम्नस्थ चरागाह ।
- Vortex : जलावर्त ; भँवर ; चक्कर ; आवर्त ; चक्रवात ।
- Vortex trail : चक्रवात पुच्छ ; आवर्त मार्ग ।
- Vortice zone : जलावर्त क्षेत्र ; चक्रवात क्षेत्र ; भँवर क्षेत्र ।
- V-shaped valley : वी-आकार की घाटी ; वी-आकारी नदी घाटी ; खड़े पार्श्व की नदी घाटी ।
- Vug, Vugh : मध्य चट्टानी लघु गर्त ।
- Vulcanicity, Vulcanism : ज्वालामुखी क्रिया ; ज्वालामुखीयता ।
- Vulcanology : ज्वालामुखी विद्या ; ज्वालामुख विज्ञान ।

## W

Wachstum spitzen : (आक्रामक) सीमाग्र विन्दु ; सीमाग्र स्थल भाग ।

Wadden : हॉलैण्ड के तटवर्ती दलदल ।

Wadi (Arabic) : (मरुस्थली या अर्द्ध मरुस्थली) खड़े पार्श्व की चट्टानी संकीर्ण घाटी ; यदा कदा प्रवाही नदी घाटी ; जलमार्ग जो गर्मी में शुष्क हो जाय ; दून ।

Wake dune : (वृहत् बालू-स्तूप के पवन विमुखी पार्श्व का) पवनानुमुखी पुच्छ बालू-स्तूप ।

Wallace's line : एशियाई व आस्ट्रेलियाई वनस्पति व प्राणि-जगत को अलग करने वाली वेलेस रेखा ; (वाली और लोम्बोक, बोर्नियो तथा सेलिबीज के मध्य की) वेलेस रेखा ।

Walled town : चाहर दीवारी वाला नगर ; नगरकोट वाला नगर ; परकोटे वाला नगर ।

Wall-map : भित्ति चित्र ; भित्ति मानचित्र ।

Wall-sided glacier : खड़े पार्श्व की घाटी-हिमानी ; मैदान प्रविष्ट घाटी-हिमानी ।

Wandering continent : परिभ्रामी महाद्वीप ; अस्थिर (विचरणशील) महाद्वीप ।

Wandering folk : घुमकड़ जाति ।

Wandering of the poles : परिभ्रामी ध्रुव ; ध्रुवीय अस्थिरता ; विभ्रान्त ध्रुव ; ध्रुवों का परिभ्रमण ।

Wandorobo : पूर्वी अफ्रीका के चरवाह-आसी ।

Waning : ह्रासोन्मुख ; क्षीणमान ; घटता हुआ ; क्षयी ; कमी ; क्षीणप्राय ।

Waning slope : निम्न कोणीय क्षयी ढाल ; सतत ढाल का निम्न भाग ; क्षीण प्राय ढाल ।

War, warfare : युद्ध ; संग्राम ; समर ।

War geography : रण सम्बन्धी भूगोल ; सामरिक भूगोल ; कुटिलनीति भूगोल ।

War map : सामरिक मानचित्र ; सैनिक आक्रमण सम्बन्धी मानचित्र ; युद्ध कौशल मानचित्र ।

Warm blooded organism : स्थायी शरीर ताप वाले जीव ; समतापी जीव ; उष्ण खून वाले जीव ।

Warm colour : चटकीला रंग ; सजीव (मूल) रंग ।

Warm current : गर्म धारा ; उष्ण धारा ।

Warm dry front : गर्म व शुष्क सीमाग्र ।

Warm front : उष्ण सीमाग्र ।

Warm interglacial period : उष्ण अन्तर्हिम काल ; उष्ण हिमान्तर काल ।

Warm occlusion : उष्ण सीमाग्र अधि-धारण ; उष्ण अवरोध वाताग्र (सीमाग्र) ।

Warm moist weather : उष्णार्द्र ऋतु ।

Warm sector : उष्ण वायु विस्तार ; उष्ण वृत्त खण्ड ; उष्ण क्षेत्र ।

Warm temperate climate : उष्ण-प्रधान शीतोष्ण जलवायु ।

Warm temperate forest : उष्ण प्रधान शीतोष्ण कटिबन्धीय वन ।

Warp, warpland : एस्चुएरी तलछट क्षेत्र ; एस्चुएरी अवसाद निक्षेप ; ज्वारीय नदमुख निक्षेप ।

Warped coastal plain : एस्चुएरी तल छट का तटीय मैदान ; सादनिक्षेप निर्मित ज्वार-तटीय मैदान ।

Warped plateau : विरूपित पठार ; विकृति मूलक पठार ।

Warped surface : विरूपित शैल सतह ; विकृचित शैल सतह ; परिवर्तित शैल सतह ।

Warping : भूपटल विरूपण ; सिकुड़ना व मुड़ना ; क्षेत्रीय शैल विकृति ; संकुचन ; विकुचन ।

Warren : (बालू-स्तूप युक्त) ऊसर भूमि ; मरुभूमि ; पशु बाड़ा ।

Warthe : वार्थे हिमाच्छादन बाह ; नवीनतम युगीन हिमाच्छादन की उत्तर-पश्चिम यूरोप की एक अवस्था-वार्थे ; साल-हिमाच्छादन काल के अन्त में

- हिमानी के रुक कर पुनः चलने की अवस्था ।
- Wash : उच्च तटीय तरंग कटान ; जल-वाही पदार्थ ; निम्न प्रवाह पदार्थ ; जलकटान ; ज्वारीय पंक व दलदल क्षेत्र ; ऊपरी अपक्षरण ; घावन ।
- Wash land : तटबन्धयुक्त निम्नस्थ नदी भाग ; ऊँची मेढ़बंध का निम्न प्रवाही भू-भाग ।
- Wash off : अपवहन ; बहा ले जाना ।
- Wash out : अभिघर्षण ; जलधारा का प्रबल अपरदनात्मक प्रभाव ; जलीय तल घर्षण ; बाढ़ से हुई क्षति ; काट कर बहा देना ; तलछट भरी कोयला क्षेत्रीय दरार पट्टी ।
- Wash out plain : हिम रेखीय नवोढ़ मैदान ; अपरदनात्मक हिमनद्य मैदान ; हिमनद्य अपरदित मैदान ; हिम निक्षेप प्रलासित मैदान ।
- Waste : भूपृष्ठीय अनाच्छादन ; अनाच्छादन ; हिमानी का सतही अपक्षरण ; सतही हिमद्रव ; हिमानीय अपक्षरण ; (क्षय से) हिमानी का संकुचन ।
- Wasteland : ऊसर भूमि ; अप्रयुक्त अनुर्वर भूमि ।
- Waste mantle : (खण्डित चट्टान चूर्ण निर्मित) आवरण प्रस्तर ; तल शैल का ऊपरी मलबा ।
- Waste water : अप्रयुक्त वाही जल ; नदी जल जिसको न विद्युत् उत्पादन, न सिंचाई में प्रयुक्त किया जाता हो ।
- Waste weir : पक्का तटबन्ध ढाल ; पक्का वाही ढाल ; अधिप्लवन पक्का मार्ग ।
- Water absorption : जल अवशोषण ; जल सोखना ।
- Water bearing bed : जलधारी शैल स्तर ; जलज स्तर ।
- Water borne : जलकृत ; जलोढ़ ; जल-वाहित ।
- Water course : जल मार्ग ।
- Water divide : जल विभाजक ।
- Water fall : जल प्रपात ; झरना ; प्रपात ।
- Water gap : जल द्वार ; जल दरार ; संकीर्ण जल मार्ग ; पर्वत श्रेणी को काटने वाली संकीर्ण नदी घाटी ।
- Water hemisphere : जल गोलार्द्ध (न्यूजीलैण्ड केन्द्रित अर्द्ध ग्लोब जिसमें मात्र 1/7 स्थल भाग तथा शेष जल भाग है) ।
- Water hole : तलज जल गर्त ।
- Water level : जल स्तर ; जल तल ; जल स्तर रेखा ।
- Water lodge : जलाधार ; जलस्तर का नीचे बैठ जाना ।
- Water logged area : जलमग्न क्षेत्र ; जलमग्न दलदली क्षेत्र ; जल रुद्ध क्षेत्र ।
- Water mark : जल स्तरांक ; जल तल चिह्न ।
- Water meadow : बाढ़ग्रस्त मैदानी चरागाह ; बाढ़ क्षेत्रीय घास के मैदान ।
- Watermelon : तरबूज ; मतीरा ।
- Water parting : जल विभाजक ; जल-विभाजन ; काठी ।
- Water percolation : अन्तः स्रवण जल ; जल का रिसना ; जल का भूमिगत होना ।
- Water pocket : लघु जलागार ; जल संचयिका ।
- Water power : जल विद्युत् ; जल शक्ति ।
- Water reservoir : जलागार ; जलाशय ; जलभण्डार ।
- Water ripple : जल तरंग ; तरंगित जल ; जल का लहरियापन ।
- Water-shed : जल विभाजक ; जल विभाजन रेखा ।
- Water spout : (तूफान के समय समुद्र में उठा) जल स्तम्भ ; न्यून क्षेत्रीय समुद्री चक्रवात ; समुद्र क्षेत्रवर्ती बवण्डर ।
- Water supply : जल पूर्ति ।
- Water surplus : जलाधिक्य ।
- Water table : भूगर्भीय जल स्तर ; संतृप्त क्षेत्र का ऊपरी तल ; जलस्तर रेखा ।
- Water transport : जल परिवहन ; जल यातायात ।
- Water vapour : जल वाष्प ; वाष्प ।
- Water-way : (नदी या नहरी परिवहन का) अन्तः स्थलीय जल मार्ग ; जल मार्ग ।

- Water worn stone** : जलधारा घषित गोल प्रस्तर ; धारा घषित तटीय गोल चिकने कंकड़-पत्थर ; तरंग घषित गोल चिकने पत्थर ।
- Watten (Ger.)** : तटवर्ती दलदल ; तटीय कच्छ क्षेत्र ।
- Wattle tree** : कंटीली टहनियों से गुच्छित वृक्ष ; कंटीला भाड़ी वृक्ष ।
- Wave** : तरंग ; लहर ; लहरदार सतह ; धारी ; रेखा ।
- Wave built terrace** : समुद्र तरंग निर्मित वेदिका ; (तरंग घषित वेदिका से आगे की) तरंग निक्षेप निर्मित वेदिका ।
- Wave constant** : तरंग लम्बाई ; सतत लम्बाई की तरंग ; अविच्छिन्न तरंग लम्बाई ।
- Wave cut platform** : तरंग घषित वेदिका ।
- Wave cut shore line** : तरंग घषित तट रेखा ।
- Wave cycle of erosion** : सागरीय अपरदन चक्र ।
- Wave like fold** : तरंगवत् मोड़ ।
- Wave of oscillation** : प्रकम्पी तरंग ; दोलायमान तरंग ।
- Wave of translation** : स्थानान्तरणीय तरंग ।
- Wave propagation** : तरंग विस्तार ; तरंग संचरण दिशा ; तरंग उत्पत्ति ।
- Wave refraction** : प्रगामी तरंग परावर्तन ; तरंग दिशा अपवर्तन ; तट-प्रगामी तरंग दिशा परिवर्तन ।
- Wave theory of depression** : चक्रवात का तरंग सिद्धान्त ।
- Wave train** : तरंगमाला ; तरंगों का अनवरत उत्थान ; तरंगावली ।
- Waving the levelling staff** : तलमापी स्टाफ का आगे-पीछे झुकाना ।
- Waxed and waned State** : परिपक्व परन्तु क्षीण (ह्यासोन्मुख) राज्य ।
- Waxing slope** : (पहाड़ी का) ऊपरी उन्नत ढाल ; उच्चतर उभरा ढाल ; उच्च भागीय उन्नतोदर ढाल ।
- Weak Monsoon** : क्षीण मानसून ; हल्का मानसून ।
- Weak rock** : दुर्बल शैल ; कमजोर (हील) चट्टान ।
- Weald** : वन भूमि ; जंगल क्षेत्र ।
- Wealden clay** : क्रिटेशियस युगीन वी. चीका ; परती चीका, वनीय चीका
- Wearing** : घर्षण ; घिसना ; रगड़ने साथ घिसना ।
- Weather** : मौसम ; किसी स्थान की निर्दिष्ट समय की वायुमण्डलीय अवस्था ; अल्पकालिक वायुमण्डलीय अवस्था ; वायुमण्डलीय सामयिक स्थिति ।
- Weather bureau** : मौसम विज्ञान ; ऋतु विज्ञान कार्यालय ।
- Weatherchart** : मौसम चार्ट ; मौसम लेखाचित्र ।
- Weather cock** : वायु दिशा सूचक यन्त्र ; पवन दिग्दर्शक ।
- Weathered rock** : ऋतु घषित शैल ; विदीर्ण शैल ।
- Weather forecasting** : मौसम की भविष्यवाणी करना ; मौसम का पूर्वानुमान ; दिवस ऋतु की पूर्व सूचना ।
- Weathering** : ऋतु अपक्षय ; ऋतु क्षरण ; मौसमी क्षति ; ऋतु क्रिया ; अपक्षय ।
- Weather-integrals** : मौसम समाकलन ; ऋतु पूरक ।
- Weather map** : ऋतु मानचित्र ; मौसम मानचित्र ।
- Weather report** : मौसम सूचना ; मौसम विवरणिका ।
- Weatherside** : पवनाभिमुख ; उचित दिशा ।
- Weather survey** : मौसम सर्वेक्षण ; ऋतु सर्वे ।
- Weather symbol** : ऋतु संकेत ; मौसम चिह्न ।
- Weather-tight** : पवन ओट ; वर्षाविरोध ।
- Weather type** : मौसम स्वरूप ; नियत-कालिक मौसम प्ररूप ।
- Weather vane** : वायु दिशा सूचक यन्त्र ; पवन दिग्दर्शक ।
- Weber** : चुम्बकीय परिवर्तनमयता इकाई ।
- Wedge** : पतली संकरी पट्टी ; स्फान ।

**Wedge of high pressure :** दो गतों के मध्य का उच्च वायुदाब क्षेत्र ।

**Wedge writing :** शंकु लिपि ; शंक्वाकार लिखावट ।

**Weed :** घास-पात ; मोथा ।

**Weeping rock :** निस्त्राव शैल ; रिसती चट्टान ; द्रव टपकती चट्टान ।

**Wegener's continental drift theory :** वेगनर का महाद्वीपीय प्रवाह सिद्धान्त ।

**Weichsel :** चतुर्थ हिमाच्छादन की उत्तर-पश्चिम यूरोप की अन्तिम कालावस्था ।

**Weigh :** लंकर उठाना ; चलने के लिये पानी के नीचे से ऊपर उठना ।

**Weight :** भार ; वजन ; बोझ ; बल ।

**Weir :** लघु बाँध ; पक्का तटबन्ध ढाल ; परिप्लावित जल का पक्का मार्ग ; वीयर ।

**Weir :** जल प्रवाह मापक यन्त्र ; वीयर ।

**Weld :** काई ; एक रंग की वनस्पति ; संयोजित करना ।

**Well conditioned triangle :** संगत कोणीय त्रिभुज ;  $30^\circ$  से न्यून या  $120^\circ$  से अधिक कोण का त्रिभुज प्रायः सम-बाहु त्रिभुज ।

**Well :** कुआँ ; कूप ।

**Welt :** विश्व ; संसार ; दुनिया ।

**Wend :** जहाजी मार्ग परिवर्तन ; परिवर्तित मार्ग पर प्रस्थान ; मार्ग परिवर्तन करना ।

**Wentworth's slope determination :** (समोच्च रेखित मानचित्र को वर्गों में विभाजित कर) सी० के० वेण्टवर्थ की ढाल निर्धारण पद्धति ।

**Wentworth scale :** तलछट के कणाकार का वेण्टवर्थ मापक्रम ; साद कणाकार माप का वेण्टवर्थ मापक ।

**We-ocratic :** मानव द्वारा नियन्त्रण की विचारधारा ।

**West :** पश्चिम ; पश्चिम दिशा ।

**Westerlies :** पछुआ हवाएँ ; पछुवा ; उत्तर व दक्षिण गोलार्द्धों के  $35^\circ$  से  $65^\circ$  के मध्य उपोष्ण कटिबन्धीय उच्च दाब क्षेत्रों से शीतोष्ण कटिबन्धीय निम्न दाब कटिबन्ध को चलने वाली वायु ;

उत्तरी गोलार्द्ध में दक्षिण-पश्चिम से तथा दक्षिण गोलार्द्ध में उत्तर-पश्चिम से चलने वाली पछुवा ।

**Westernmargin warm temperate :** पश्चिमी सीमान्त उपोष्ण कटिबन्ध ; उष्णता प्रधान पश्चिमी सीमान्त शीतोष्ण कटिबन्ध ।

**Westings and Eastings :** पश्चिम एवं पूर्व दिशा गमन ; पश्चिमान्तर एवं पूर्वान्तर ।

**West wind :** पछुवा ; पछुआ पवन ।

**Wet :** अति आर्द्र ।

**Wet adiabatic lapse rate :** कृत्रिम स्थिरोष्म क्षय दर ; आद्रता स्थिरोष्म ह्रास दर ।

**Wet bulb depression :** आर्द्र बल्ब ताप गर्त (न्यून सापेक्ष आर्द्रता पर वाष्प अधिक बनेगी तथा आर्द्र बल्ब ताप गर्त अधिक होगा) ।

**Wet bulb temperature :** आर्द्र बल्ब ताप ; आर्द्र ताप ।

**Wet bulb thermometer :** आर्द्र बल्ब थर्मामीटर ; आर्द्रतामापी थर्मामीटर ।

**Wet climate :** आर्द्र जलवायु ; अति नम जलवायु ।

**Wet cultivation :** आर्द्र कृषि ; तर कृषि ; बरसाती कृषि ; अशुष्क कृषि ।

**Wet day :** वृष्टि दिवस ।

**Wet fog :** आर्द्र कोहरा ।

**Wet jungle :** आर्द्र जंगल ; उष्ण कटिबन्धीय वन ।

**Wet point settlement :** जल स्रोत आवास स्थल ; चिरस्थायी जल आपूर्ति आवास स्थल ; जल प्रधान आवास स्थल ; नित्यवाही स्रोत आवास स्थल ।

**Wet soil :** आर्द्र मृदा ; नम मिट्टी ; गीली मिट्टी ; तर मिट्टी ।

**Wet spell :** वृष्टि आवेग ; बदली से अल्प अवधि वर्षा ; (15 दिन तक लगातार) रुक-रुक कर बौछार गिरना ; पाक्षिक वृष्टि दौर ।

**Wetted perimeter :** आर्द्र परिसीमा ; नदी जल व उसके तल की यथार्थ अनुप्रस्थ विभाजन रेखा ; जलज तल



अवच्छेद रेखा ।

Wet weather : वर्षा ऋतु ।

Whole back : (हिम घषित) ग्रेनाइट की लम्बी गोल गिला ।

Wheat : गेहूँ ।

Wheat belt : गेहूँ उत्पादन क्षेत्र; गेहूँ की कृषि पट्टी ; कृष्ट गेहूँ का इलाका ; गेहूँ क्षेत्र ।

Wheel, air circulation : वायु संचार चक्र ; वायु संचार परिवर्तन (दिशा परिवर्तन) ।

Wheel diagram : विभाजित चक्ररेख ; विभाजित वक्राकार आरेख ।

Whinstone : डोलराइट ; पँठिक लावा-युक्त मध्यवर्ती आग्नेय शैल ।

Whirling psychrometer : आर्द्रता आर्द्रता मापक यन्त्र ; सापेक्ष आर्द्रता मापक चक्रिल यन्त्र ।

Whirl pool : (दो जलधाराओं के मिलने पर बनने वाले) प्रचण्ड जलावर्त ; चक्रवाती भीषण समुद्री भँवर ; भीषण चक्रिल जल भँवर ।

Whirl wind : चक्रवाती वायु भँवर ; तीव्र-गामी चक्रवाती वायु ; चक्रिल वायु भँवर ; स्थानीय चक्रवाती वायु ; भूत-भभूल ।

White buran : मध्य एशिया में चलने वाली शीतकालीन भीषण तूफानी वायु ।

White cap : हिम शृंग ; टूटी तरंग के श्वेत सिरें; टूटी लहर के लवणयुक्त धवल शृंग ; धवल शृंग ।

White coal : जल विद्युत् ; जल विद्युत् शक्ति ; श्वेत कोयला ।

White dew : हिमी ओस ; जमे ओसकण ।

White dune : (वास्तिक तटवर्ती) रेत का नवीनतम टीला ।

White dwarf : शीतल लघु सितारा ; (ठण्डा) लघु तारा ।

White frost : कोहरे के हिम कणों में जमने की क्रिया ; हिमी कोहरा ।

White horse : श्वेत शृंग युक्त समुद्री लहरें ।

White man's grave : पश्चिमी अफ्रीका का प्राचीनकाल का नाम—गोरों की

कब्र ।

Whites : बाँस के अनुलम्ब (लघु) माप-दण्ड ।

Whittle : छीलना ; तराशना ।

Whole circle bearing (W.C.B.) : वृत्तीय दिशा कोण ; पूर्ण दिशामान ; पूर्ण वृत्तीय दिशाकोण ।

Whole gale : प्रचण्ड भँभा ; प्रबलतम आँधी ।

Widespread rainfall : व्याप्त वृष्टि ; दूर-दूर तक वर्षा ; विशाल क्षेत्रीय वर्षा ।

Width : चौड़ाई ; पाट ; विस्तार ।

Wild cat, wild catting : खनिज या तेल की खोज करना ; खनिज भेखला खोजना ।

Willy-willy : आस्ट्रेलियाई चक्रवात ; विली-विली बवण्डर ; (उत्तर-पश्चिम आस्ट्रेलियाई तट से दूर उत्पन्न होने वाले) उष्ण कटिबन्धीय प्रबल चक्रवात ।

Wilting : मृदा आर्द्रता माप ; मुरझा जाना ; कुम्हलाना ।

Wilting point : मृदा आर्द्रता माप अंक ; म्लानांक ; शैथिल्यांक ; मृदा आर्द्रता विन्दु (जिससे कम नमी पर पौधे मुरझा जाते हैं) ।

Wind : (गतिशील) वायु ; पवन ; अनुप्रस्थ वायु प्रवाह ; वात ; हवा ।

Wind ablation : वायु अपक्षरण ; सतही वायव्य अपक्षरण ।

Wind abrasion : वायु अपघर्षण ; वायु घर्षण (खरोंच) ।

Wind belt : वायु संचार पट्टी ; वायु रक्षा पट्टी ।

Wind blast : हवा का भौंका ; आँधी ; भँभावात ।

Wind blown sand : पवनप्रवाही बालू ; पवनवाही रेत ; पवनोढ़ बालू कण ।

Wind-break : पवन रक्षावरण ; वायु रोधी ; वृक्षादि की वायु रक्षा पट्टी जो पवन प्रवाह शक्ति को अवरुद्ध करती हो ; श्रोत (जहाँ पवन प्रवाह विच्छिन्न होता हो) ।

Wind deflection : वायु विक्षेप ; वायु

विचलन ; वायु विमार्ग-गमन ।

Wind erosion : वायु कटान ; वायु अपर-  
दन ; वायु द्वारा कटान ।

Wind force : वायु गति ; पवन प्रबलता ;  
वायु वेग ।

Wind gap : संकीर्ण श्रेणी विच्छेद ;  
पर्वतीय जलमार्ग से ऊँचा वायु मार्ग ;  
श्रेणी क्रम भंग के मध्य की वायु दरार ;  
श्रेणी संकीर्ण खाँच ।

Wind load : वायु भार ।

Wind mantle : वायु रक्षावरण ; वायु  
रोधी ; पवन श्रोत ।

Wind of 120 days : सीस्टान की 120  
दिन की वायु ; सीस्टान (पूर्वी ईरान)  
में अन्तिम मई से अन्त सितम्बर तक  
उत्तर उत्तर-पश्चिम से (70-120  
मील प्रति घण्टे की गति की) चलने  
वाली वायु ।

Window : खुला भाग ; शैल मध्य के  
अनाच्छादित भाग से आन्तरिक चट्टानों  
का दिखाई देना ; अनाच्छादित खुला  
स्थान ।

Wind rose diagram : विकीर्ण पवन  
दिशारेख ; वायु आवृत्ति एवं दिशा  
आरेख ।

Wind roses : तारक (विकीर्ण) दिशा  
सम्बोध ; उत्तर दिशा सूचक चक्रिल  
संकेत ; वायु दिशा चक्र-चिह्न ।

Wind scale : वायुवेग मापक्रम ; पवन  
मापक्रम ।

Wind shadow : (वायु प्रतिकूल पार्श्वीय)  
वायुगतिहीन स्थान ; पवनविमुखी संचार  
शून्य भाग ; पवनविमुखी ढाल का वायु  
रहित भाग ।

Wind slab : वायु संवेष्टित हिम पुञ्ज ;  
वायु द्वारा दृढ़ीकृत हिमस्तरित क्षेत्र ।

Wind spout : न्यून क्षेत्रीय प्रचण्ड भँक्का ।

Wind system : वायु संचार प्रणाली ;  
पवन प्रणाली ; वायु क्रम ।

Wind transportation : वायु परिवहन  
सामग्री ; पवनवाही सामग्री ; वायु  
वहन ।

Wind vane : वायु दिशा सूचक यन्त्र ।

Wind veering : दक्षिणावर्त वायु ; घड़ी

की दिशा में वायु का परिवर्तन ; वायु  
दिशा परिवर्तन ; पवन-आवर्तन ।

Wind velocity : वायु वेग ।

Windward : पवनाभिमुख ; वायु सम्मुख ;  
हवा की ओर ।

Wind wave : पवन का झोंका ; हवा की  
लहर ।

Wind whirl : चक्रवाती वायु भँवर ;  
वण्डर ।

Wind worn pebble : वायु घषित  
विल्लीर ; वायु घषित कंकड़-बजरी ।

Winged head land : पंखनुमा शीर्ष स्थल ;  
ढालू शीर्ष स्थल ।

Winter : शीतकाल ; शीत ऋतु ; जाड़ा ;  
सर्दी ।

Winter bourne : चूर्ण प्रदेशीय शुष्क घाटी  
की शीतकालीन अस्थायी जलधारा ;  
शुष्क घाटी में प्रवाहित वर्षाकाल के  
बाद की जलधारा ।

Winter line : हिमान्तर रेखा ।

Winter monsoon : शीतकालीन मानसून ।

Winter snow line : शीतकालीन हिम  
रेखा ।

Winter solstice : मकर संक्रान्ति ; (22  
दिसम्बर के आसपास) शीत अयनान्त ;  
दक्षिणायन ।

Wisconsin : चतुर्थ हिमाच्छादन की उत्तरी  
अमेरिका की अन्तिम कालावस्था ।

Witoto : बोरो के दक्षिण-पश्चिम के  
पड़ोसी - विटोटी ।

Woebourne : चूने के क्षेत्र में प्रवाहित  
अस्थायी जलधारा ; चूर्ण क्षेत्रीय विच्छे-  
दित जलधारा ।

Wold : चूने के उमिल समसतही उच्च  
भाग ; अकृष्ट उच्च सम भूमि ; उच्च  
प्रदेशीय समतल बंजर भूमि ।

Wood : वन ; जंगल ; काष्ठ ; लकड़ी ।

Wood cut map : काष्ठ चित्र ; काष्ठ  
फलक चित्र ।

Wood land : वन्य भूमि ; वनस्थली ।

Wood land pasture : गोचर वन भूमि ;  
चरागाही वन भाग ।

Wood pulp : लकड़ी की लुगदी ; लकड़ी  
का गूदा ।

Wool : ऊन ।

Wooly hair : ऊनी बाल ; घुँघराले बाल ;  
ऊन जैसे बाल ।

Work of stream : नदी का घाटी निर्माण  
कार्य ; नदी का कार्य ।

World : विश्व ; संसार ; दुनिया ; भू-  
मण्डल ।

World geography : विश्व का भूगोल ;  
विश्व भूगोल ।

Wrench fault : लम्बवत् विषम स्तर  
भ्रंश ; खड़ा स्तर भ्रंश जिसकी नमन  
लम्ब दिशा तिर्यक हो ; खिचाव निर्मित  
खड़ा भ्रंश ।

Wrought iron : कार्बन रहित शुद्ध लोहा ;  
शुद्ध (पिटवा) लोहा ।

Wurm : चतुर्थ हिमच्छादन के आल्पीय  
हिमनद्य निक्षेप का अन्तिम काल ;  
वर्म काल ।

Wye level : वाई-लेवल ; लघु दूरदर्शक  
यन्त्र युक्त वाई समतलन यन्त्र ।

## X

Xenocryst : आग्नेय शैल में स्थित बाह्य  
रवा ; आग्नेय शैल संरचना में स्थित  
अआग्नेय स्फटिक ।

Xenolith (G.K.) : विलक्षण शैल ; अघ-  
श्रेनाइट के ऊपरी रूपान्तरित शैल ;  
बाह्य शैल ; बाह्य भ्रंग ; बाह्य ग्लोब  
चीर ; बाह्य सन्धि शैल ।

Xenomorphie : बाह्य आकार सम्बन्धी ;  
अन्य रूपिक ।

Xero : शुष्क ।

Xeromorphic : शुष्कानुरूप ।

Xerophil, Xerophyte : मरुप्रदेशीय  
वनस्पति ; रेगिस्तानी वनस्पति ; शुष्क  
वातावरण में पनपने वाली वनस्पति ।

Xerosere, Xerarch : मरुप्रदेशीय वनस्पति  
विकास चक्र ; शुष्क वातावरण की  
वनस्पति वृद्धि ।

Xerothermic : शुष्कता व उष्णता से  
सम्बन्धित ।

Xerothermic : शुष्कता सूचकांक ।

## Y

Yahgan : दक्षिण अराकान के आदि-  
वासी ।

Yak : खिरगीज जाति का भारवाहक पशु  
याक ; शीतोष्ण कटिबन्धीय घास के  
मैदानों का भारवाही पशु याक ।

Yakut : दक्षिण कैलीफोर्निया की एक  
आदिम जाति - याकूट ।

Yard : गज (तीन फुट की लम्बाई,  
1 गज 0.914399 मीटर,  
1.09361 गज = 1 मीटर) ।

Yard : प्रांगण ; आंगण ; पशुओं को बाड़े  
में बन्द करना ।

Yardang : (मरुस्थली वायु अपरदन कृत)  
यारडंग ; तीक्ष्ण शृंग की मरु शैल  
श्रेणी ; सन्धि दरार से विलग तीक्ष्ण  
शृंग-श्रेणी ; विभेदक-अपरदन कृत  
तीक्ष्ण शैल श्रेणी ।

Yarn : तन्तु ; सूत ; घागा ।

Yazoo : सहायक जलधारा का परिवर्तित  
संगम-स्थल ।

Year : वर्ष ।

Year length : पृथ्वी या सूर्य का वार्षिक-  
गति-काल ; वर्ष की लम्बाई ; परि-  
क्रमण काल ।

Yellow peril : चीनी आधिपत्य आतंक ;  
चीनी आक्रमण आतंक ।

Yellow race : मंगोल जाति ; मंगोल  
जाति के लोग ; पीत-जाति ।

Yew : यू सदावहार वन ; यू वृक्ष ।

Yield : उन्ज ; पैदावार ; फसल ; उत्पन्न  
द्रव्य ; प्राप्ति ।

Y-level : वाई-लेवल ; लघु दूरदर्शक यन्त्र  
युक्त वाई समतलन यन्त्र ।

Yoke : युग्म ; आवद्ध ; जोत ; दासत्व ।

Yoruba : दक्षिण-पश्चिम नाइजीरिया की  
कृपक जाति - योरुबा ।

Younger drift : उत्तरकालीन हिमानीय  
निक्षेप ; प्लिएस्टोसीन हिमयुगीन  
नूतनतम जमाव ; अन्तिम हिमान्तर  
काल के बाद के हिमनद निक्षेप ।

Younger fold : नवीनतम मोड़ ; उत्तर-

- कालीन मोड़ ; तरुण मोड़ ।  
 Young flood stand : ज्वारीय जल उठान में उतरते ज्वार जल का अवरोध; नवीनतम चढ़ते ज्वार जल में उतरते ज्वार जल का बाधा काल; नवीन ज्वार वृद्धि में भाटा से उत्पन्न बाधा काल ।  
 Young mountain : नवीनतम मोड़दार पर्वत ; नवीन पर्वत ।  
 Young river : युवावस्था की नदी ; तरुण नदी ।  
 Young river valley : युवावस्था की नदी घाटी ; तरुण नदी घाटी ; संकीर्ण वी-आकार की तरुण घाटी ।  
 Young stage : युवावस्था ; तरुणावस्था ; यौवनावस्था ।  
 Young stream : नवीन जलधारा ; तरुण जलधारा ।  
 Yukaghir : साइबेरियाई टुण्ड्रा के शिकारी आदिवासी—युकागीर ।  
 Yurt : कजाक का तम्बू-घर ; अस्थायी तम्बू आवास ।

## Z

- Zambo : (दक्षिण अमेरिका में) नीग्रो तथा इण्डियन का वर्ण-संकर; नीग्रो तथा योरोपवासी (गोरे) का वर्णसंकर—जेम्बो ।  
 Zareba, Zariba : बाड़ा ; घेरा ; पड़ाव जरीवा ।  
 Zeiss-level : आनम्य जीस लेवल; जीस का आनम्य समतलन मापी ।  
 Zenith : शीर्ष बिन्दु ; शिरो बिन्दु ; उत्कर्ष बिन्दु ; उच्चतम बिन्दु ; पर्यवेक्षक का नभो बिन्दु ; चरमसीमा ।  
 Zenithal equal area projection : शिरोबिन्दु सम क्षेत्र प्रक्षेप ।  
 Zenithal normal equatorial projection : भूमध्यरेखीय शिरोबिन्दु (सामान्य) प्रक्षेप ।  
 Zenithal equidistant projection : शिरोबिन्दु समदूरी प्रक्षेप ।  
 Zenithal oblique projection : शिरो-बिन्दु तिर्यक प्रक्षेप ।  
 Zenithal polar projection : ध्रुवीय शिरोबिन्दु प्रक्षेप ।  
 Zenithal projection : शिरोबिन्दु प्रक्षेप ।  
 Zenith distance : शीर्षस्थ दूरी ; संयुक्त ऊँचाई सीमा ; चरम दूरी ; सम उन्नतांश ।  
 Zero circle : अधोवृत्त ; सबसे नीचे का वृत्त ; हून्य वृत्त ।  
 Zeuge, Zeugen (Ger.) : मुलायम चट्टान पर खड़ा चपटे शीर्ष का शक्त चट्टानी स्तूप ; मिट्टी पर खड़ा शैल स्तूप ।  
 Zeugen berge : पठारी सीमा से परे मिट्टी पर खड़ा चपटे शीर्ष का शक्त चट्टानी स्तूप ; जूजेन पुञ्ज ।  
 Zig zag ridge : सर्पिल मोड़दार पर्वत श्रेणी ।  
 Zinc : यशद ; जस्ता ; जसद ; जस्त ।  
 Zinc smelter : यशद परिद्रावल ।  
 Zip-A-tone : मानचित्रपुनर्मुद्रण की सेलो-फोन जिप-ए-टोन विधि ।  
 Zodiac : राशिमाला ; राशिचक्र ; राशियाँ ।  
 Zodiacal belt : राशि मेखला ; सूर्य पथ केन्द्रित 16° क्षेत्र (केन्द्र से 8°—8° दोनों तरफ) ।  
 Zodiacal light : निम्न क्षितिज तल से उड़ने वाला मन्द प्रकाश; उत्तरी गोलार्द्ध में वसन्त ऋतु में सूर्यास्त के बाद तथा शरद ऋतु में सूर्योदय से पूर्व दिखाई देने वाला प्रकाश ; क्षितिज प्रकाश पट्टी ; सांध्य प्रकाश ; नीहारिका ।  
 Zonal flow : अक्षांशीय वायु संचार; अनु-प्रस्थ वायु संचार ; अक्षांश रेखाओं के समान्तर वायु संचार ।  
 Zonal soil : प्रादेशिक मृदा ; जलवायु क्षेत्रीय मृत्तिका ; क्षेत्रीय मिट्टी ।  
 Zonda : अर्जेटाइना में उत्तर से चलने वाली उष्णार्द्र तीक्ष्ण वायु ।  
 Zone : कटिबन्ध ; क्षेत्र ; भूमि ; प्रदेश ; मेखला ; जीवावशेष शैल संरचना क्षेत्र ; परिक्षेत्र ; अंचल ; खण्ड ।  
 Zone of aeration : अविभोम जलज-वात क्षेत्र ; भूमिगत जल का वायु

क्षेत्र का क्षेत्र ।

Zone of capillarity : (मिट्टी की परतों में) केवल नुन नदियों का क्षेत्र ।

Zone of discharge : जनधार विस्र्जन क्षेत्र ।

Zone of discharging river : क्षीणप्राय जनधार क्षेत्र ; घटती (पतती) हुई नदी का क्षेत्र ।

Zone of eluviation : घोल या निलम्बन द्वारा पदार्थों के अपसहन का क्षेत्र ।

Zone of illuviation : घुले पदार्थों के द्वारा जमाव का क्षेत्र ; विनिर्माण क्षेत्र ।

Zone of intermittent saturation : विमर्गी संतृप्त क्षेत्र ; भूगृष्ट के नीचे की संतृप्त परत में जला ; विच्छिन्न संतृप्त क्षेत्र ।

Zone of non-saturation : असंतृप्त क्षेत्र ।

Zone of permanent saturation : स्थायी संतृप्त क्षेत्र ।

Zone of saturation : संतृप्त क्षेत्र ; संतृप्ति क्षेत्र ।

Zone of weakness : दुर्बल क्षेत्र ; कम जोर क्षेत्र ।

Zone standard time : 15° देशान्तरीय प्रामाणिक समय ; प्रदेश की मध्य देशान्तर का माध्य समय ; क्षेत्रीय प्रामाणिक समय ।

Zoning : क्षेत्र परिधि-निर्माण ; क्षेत्र-विभाजन सीमा ; कटिबंध ; राष्ट्रों में विभाजित करना ।

Zoo-geographical map : भू-प्राणी सम्बन्धी मानचित्र ; पशुलोक सम्बन्धी मानचित्र ।

Zoo-geography : प्राणी भूगोल ; पशु-भूगोल ; भूप्राणी वृत्त ; प्राणि-भू-वृत्त ।

Zoophyte : प्राणी श्चरु रूप वनस्पति ; उद्भित प्राणी ; वनस्पति सदृश प्राणी ।


Zoo-plankton : प्लवकी व प्रवाही प्राणी वर्ग ; तैरता जीव समूह ।

Zostera : समुद्री घास ; कुण्डलित घास ; ईल घास ।

Zwischengebrige : दो किनारों की पर्वत श्रेणियों के मध्य का प्रदेश ।

A dark, rounded rectangular title card with a white border. The background is a dark, textured grey. The text is white and arranged in two lines. The top line reads "THE FIVE RACES" and the bottom line reads "OF MAN".

THE FIVE RACES  
OF MAN



*Caucasian*

(White Race)



*Mangolian*

**(Yellow Race)**

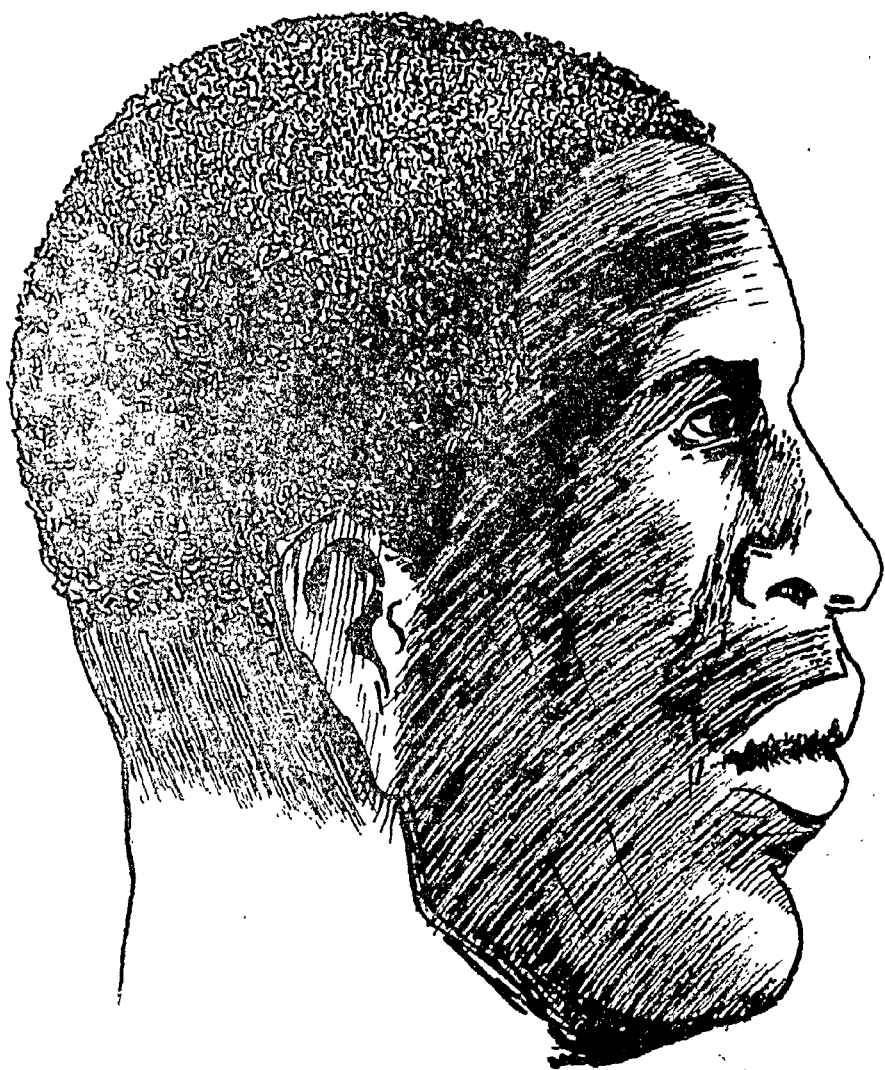




**Malayan (Brown Race)**



American Indian (Red Race)




**Ethiopian (Black Race)**

Typical

**ABORIGINES**



Bushman Of  
*Kalahari*



African Pygmy



**Australian Black**



**Chuncho Indian Lady (Peru)**






Typical  
Chinese



Burmese



**Santhal**



Garhwali



Urali Woman Of  
Travancore

 TYPICAL

FARMERS OF INDIA



**Koyar Of Bihar**



Sema Naga Of Assam






**KADAR Of Cochin Hills**



Andhra



Punjabi



Gujrati